基礎データ

そめふくちゃん

豊島区の人口と世帯（平成30年1月）

人口と世帯（住民基本台帳）平成30年1月1日現在			対前年		コメント
1	人口	287,111 人	2,804 人 増加	1.0% 増	
2	日本人人口	258,101 人	854 人 増加	0.3% 増	
3	外国人人口	29,010 人	1,950 人 増加	7.2% 増	外国人人口の割合10.1%　新宿区に次いで2番目
4	人口密度	220.7 人/ha	2.16 人 増加	1.0% 増	外国人人口を含めた人口密度日本一
5	世帯数	177,671 世帯	2,653 世帯 増加	1.5% 増	

※住民基本台帳法の改正（H24.7）により、住民基本台帳人口及び世帯数には外国人住民を含んでいる。

少子高齢化の状況（住民基本台帳）			対前年		コメント
6	0～14歳人口	25,229 人	374 人 増加	1.5% 増	構成比率は23区で中野区に次いで低い（30年1月1日現在の比較）
	構成比	8.79%			
7	65歳以上人口	57,598 人	135 人 増加	0.2% 増	構成比率は23区で14番目に高い（30年1月1日現在の比較）
	構成比	20.06%			
8	平均年齢	43.76歳	0.04 歳 低下		

※住民基本台帳法の改正（H24.7）により、平成25年から、住民基本台帳人口及び世帯数には外国人住民を含んでいる。

平成29年中の人口動態（住民基本台帳）			対前年		コメント
9	自然動態（出生－死亡）	▲ 208 人			自然動態全体では平成4年以降マイナスに転じているが、出生は増加傾向にある。
	出生	2,247 人	23 人 増加	1.0% 増	
	死亡	2,455 人	53 人 減少	2.2% 減	
10	社会動態（転入－転出）	▲ 96 人			平成16年以降プラスで推移していたが、平成29年はマイナスに転じた。
	転入	28,935 人	469 人 減少	1.6% 減	
	転出	29,031 人	1,013 人 増加	3.6% 増	
11	その他の増減	3,108 人			

平成28年中の日本人の出生数等			対前年		コメント
12	出生数（人口動態統計）	2,073 人	28 人 増加	1.4% 増	
13	合計特殊出生率	1.02	0.02 増加		15～49歳の女子が一生の間に生むと仮定したときの平均子ども数

世帯の状況（平成27年国勢調査）				構成割合	対22年（前回調査時）	
14	世帯総数		176,376 世帯		10,162 世帯 増加	6.1% 増
	一般世帯		171,827 世帯		5,848 世帯 増加	3.5% 増
		うちファミリー世帯	37,285 世帯	21.7%	380 世帯 増加	1.0% 増
		うち夫婦のみの世帯	22,850 世帯	13.3%	1,685 世帯 増加	8.0% 増
		うち単独世帯	111,692 世帯	65.0%	10,625 世帯 増加	10.5% 増

昼間人口（平成27年国勢調査）			対22年（前回調査時）	
15	昼間人口	417,146 人	−5,849 人 減少	−1.4% 減
16	昼夜間人口比率	143.3%	5.29 ポイント減	

平成28年度の池袋駅の平均乗降客数			対前年	
17	JR・西武鉄道・東武鉄道・東京メトロの合計	264.1 万人	1.8 万人 増加	0.7% 増

財政力（平成28・29年度　普通会計ベース）

		28年度	29年度	
18	歳出決算額	1,255億円	1,152億円	平成28・29年度　特別区決算状況
19	歳入決算額	1,281億円	1,180億円	平成28・29年度　特別区決算状況
20	財政力指数	0.54	0.55	基準財政収入額の基準財政需要額に占める割合をいう。この指数が高いほど財源に余裕がある。 ※基準財政収入額： 地方公共団体の標準的な一般財源収入額を算定したもの ※基準財政需要額： 地方公共団体が合理的かつ妥当な水準で行政を行うために必要な経費
21	実質収支比率	3.6%	3.8%	（形式収支一翌年度に繰越すべき財源）/標準財政規模×100 ※形式収支：歳入決算総額から歳出決算総額を差し引いたものをいう。 ※標準財政規模：地方公共団体が、合理的かつ妥当な水準で行政を行うための一般財源規模をいう。特別区の場合、標準税収額と特別区財政調整交付金を合わせたものである。
22	公債費比率	4.1%	4.1%	（公債費に充当された一般財源の額）/標準財政規模×100
23	実質公債費比率	△3.0%	△2.8%	公債費、公債費以外の債務負担行為額の標準財政規模に対する比率
24	将来負担比率	－	－	一般会計等が将来負担すべき実質的な負債の標準財政規模に対する比率
25	経常収支比率	77.8%	79.8%	人件費、扶助費、公債費のように、毎年度経常的に支出される経費に充てられた一般財源等の額が、経常的に収入される一般財源等に占める割合をいう。
26	納税義務者1人当たり 課税対象所得額	424.1万円	429.0万円	所得区分別所得金額/特別区民税 課税標準段階別 納税義務者数 （平成28・29年度税務概要より）

借入金・基金の状況（平成28・29年度）

27	借入金総額	266億円	254億円	一般会計決算額 （区財政の推移と現状より）
28	基金総額	396億円	420億円	一般会計決算額 （区財政の推移と現状より）
29	区民一人当たり実質貯借金	4.6万円	5.8万円	（基金総額－借入金総額）/各年度1月1日人口 （区財政の推移と現状より）

雇用・マンパワー（平成27年国勢調査）

30	労働力人口		127,576 人	15歳以上の者について、就業者と完全失業者を合わせたもの。 （平成27年国勢調査結果より）
31	労働力率	（全体）	67.6%	「労働力人口」÷「15歳以上人口（労働力状態不詳を除く）」×100 （平成27年国勢調査結果より計算）
		（30代女性）	80.3%	「30代女性労働力人口」÷「30代女性人口（労働力状態不詳を除く）」×100 （平成27年国勢調査結果より計算）
		（65歳以上）	32.1%	「65歳以上労働力人口」÷「65歳以上人口（労働力状態不詳を除く）」×100 （平成27年国勢調査結果より計算）
32	完全失業率	（全体）	4.4%	「完全失業者数」÷「労働力人口」×100 （平成27年国勢調査結果より計算）
		（15～34歳）	5.0%	「15～34歳完全失業者数」÷「15～34歳労働力人口」 （平成27年国勢調査結果より計算）
		（65歳以上）	3.6%	「65歳以上完全失業者数」÷「65歳以上労働力人口」×100 （平成27年国勢調査結果より計算）
33	雇用者の 従業上の 地位別割合	（正規の職員・従業員）	68.3%	「正規の職員・従業員数」÷「雇用者総数」×100 （平成27年国勢調査結果より計算）
		（労働派遣事業所の派遣社員）	4.8%	「労働者派遣事業所の派遣社員」÷「雇用者総数」×100 （平成27年国勢調査結果より計算）
		（パート・アルバイト・その他）	26.9%	「パート・アルバイト・その他の雇用者数」÷「雇用者総数」×100 （平成27年国勢調査結果より計算）

生活基盤

34	自市内従業割合	27.6%	豊島区に常住する15歳以上就業者のうち、豊島区で従業する者の割合 （平成27年国勢調査結果より計算）
35	持ち家世帯割合	32.4%	住宅に住む一般世帯のうち、持ち家に住む世帯の割合 （平成27年国勢調査結果より計算）
36	一戸建て住宅に 住む世帯の割合	20.7%	住宅に住む一般世帯のうち、一戸建て住宅に住んでいる世帯の割合 （平成27年国勢調査結果より計算）
37	住宅地地価（1㎡あたり）	548,000円	平成30年地価公示（平成30年1月1日現在）
38	人口1万人当たり 病院・診療所数	16.3ヶ所	病院・診療所数/住民基本台帳人口×10000 病院・診療所数は所管課調べ（平成30年1月1日現在）
39	区内の警察署・交番等数	32ヶ所	警察署・交番・駐在所・地域安全センターの合計・所管課調べ （平成30年4月1日現在）

１．人口と世帯

１．23 区の人口等

人口：平成30年 1月1日現在・住民基本台帳
面積：平成28年10月1日現在

区名	面積（㎢）	人口								世帯数				人口密度（人/㎢）
		人口総数	日本人住民数			外国人住民数				総世帯数	日本人のみ世帯数	外国人のみ世帯数	日本人と外国人の複数国籍世帯数	
			計	男	女	計	男	女	外国人住民数の人口総数に占める割合					
千代田区	11.66	61,269	58,456	29,175	29,281	2,813	1,522	1,291	4.59%	34,344	32,150	1,736	458	5,255
中央区	10.21	156,823	149,832	71,146	78,686	6,991	3,490	3,501	4.46%	89,132	83,944	3,910	1,278	15,360
港区	20.37	253,639	234,117	109,060	125,057	19,522	10,213	9,309	7.70%	143,898	130,155	10,584	3,159	12,452
新宿区	18.22	342,297	299,869	149,890	149,979	42,428	22,010	20,418	12.40%	216,529	182,133	30,981	3,415	18,787
文京区	11.29	217,419	207,532	98,618	108,914	9,887	4,815	5,072	4.55%	118,654	110,553	6,839	1,262	19,258
台東区	10.11	196,134	181,272	92,915	88,357	14,862	7,459	7,403	7.58%	116,158	104,758	9,458	1,942	19,400
墨田区	13.77	268,898	256,835	128,261	128,574	12,063	5,194	6,869	4.49%	147,988	138,872	6,599	2,517	19,528
江東区	40.16	513,197	485,299	240,626	244,673	27,898	13,213	14,685	5.44%	262,988	245,136	13,238	4,614	12,779
品川区	22.84	387,622	375,388	184,182	191,206	12,234	5,940	6,294	3.16%	215,574	206,507	6,467	2,600	16,971
目黒区	14.67	276,784	268,263	126,408	141,855	8,521	4,519	4,002	3.08%	154,592	147,815	4,892	1,885	18,867
大田区	60.75	723,341	700,481	349,625	350,856	22,860	10,875	11,985	3.16%	385,193	368,820	11,611	4,762	11,907
世田谷区	58.05	900,107	880,176	416,973	463,203	19,931	10,211	9,720	2.21%	473,163	457,273	11,255	4,635	15,506
渋谷区	15.11	224,680	214,439	102,323	112,116	10,241	5,569	4,672	4.56%	136,259	128,179	6,296	1,784	14,870
中野区	15.59	328,683	310,727	156,714	154,013	17,956	9,224	8,732	5.46%	201,754	186,311	13,455	1,988	21,083
杉並区	34.06	564,489	548,137	262,713	285,424	16,352	8,149	8,203	2.90%	317,929	304,296	11,129	2,504	16,573
豊島区	13.01	287,111	258,101	129,756	128,345	29,010	14,957	14,053	10.10%	177,671	153,550	21,830	2,291	22,068
北区	20.61	348,030	327,076	162,435	164,641	20,954	10,682	10,272	6.02%	193,253	177,797	12,896	2,560	16,886
荒川区	10.16	214,644	196,080	97,839	98,241	18,564	9,045	9,519	8.65%	114,209	101,043	10,830	2,336	21,126
板橋区	32.22	561,713	536,994	265,349	271,645	24,719	11,523	13,196	4.40%	303,189	284,634	14,603	3,952	17,434
練馬区	48.08	728,479	710,239	346,719	363,520	18,240	8,438	9,802	2.50%	365,725	351,650	10,407	3,668	15,151
足立区	53.25	685,447	655,721	330,312	325,409	29,726	13,496	16,230	4.34%	340,838	321,400	12,916	6,522	12,872
葛飾区	34.80	460,423	439,693	220,353	219,340	20,730	10,040	10,690	4.50%	229,819	215,771	10,399	3,649	13,231
江戸川区	49.90	695,366	661,909	335,096	326,813	33,457	15,809	17,648	4.81%	338,263	315,501	17,233	5,529	13,935
特別区計	626.79	9,396,595	8,956,636	4,406,488	4,550,148	439,959	216,393	223,566	4.68%	5,077,122	4,748,248	259,564	69,310	14,992

※特別区面積合計には未境界地7.90を含む

2．23 区の人口増減状況

（各年1月1日現在・住民基本台帳及び外国人登録※）

区名	平成9年※	平成29年	平成30年				
	人口総数（日本人＋外国人）	人口総数（日本人＋外国人）	人口総数（日本人＋外国人）	対　平成 9年		対　平成29年	
				増減	増減率（%）	増減	増減率（%）
千代田区	41,648	59,788	61,269	19,621	47.1	1,481	2.5
中央区	73,383	149,640	156,823	83,440	113.7	7,183	4.8
港区	165,344	249,242	253,639	88,295	53.4	4,397	1.8
新宿区	281,238	338,488	342,297	61,059	21.7	3,809	1.1
文京区	171,266	213,969	217,419	46,153	26.9	3,450	1.6
台東区	159,156	193,822	196,134	36,978	23.2	2,312	1.2
墨田区	219,914	265,238	268,898	48,984	22.3	3,660	1.4
江東区	368,221	506,511	513,197	144,976	39.4	6,686	1.3
品川区	323,797	382,761	387,622	63,825	19.7	4,861	1.3
目黒区	244,449	273,708	276,784	32,335	13.2	3,076	1.1
大田区	648,801	717,295	723,341	74,540	11.5	6,046	0.8
世田谷区	780,713	892,535	900,107	119,394	15.3	7,572	0.8
渋谷区	192,013	222,278	224,680	32,667	17.0	2,402	1.1
中野区	305,083	325,460	328,683	23,600	7.7	3,223	1.0
杉並区	511,580	558,950	564,489	52,909	10.3	5,539	1.0
豊島区	246,505	284,307	287,111	40,606	16.5	2,804	1.0
北区	334,841	345,149	348,030	13,189	3.9	2,881	0.8
荒川区	179,617	213,113	214,644	35,027	19.5	1,531	0.7
板橋区	507,470	557,309	561,713	54,243	10.7	4,404	0.8
練馬区	641,017	723,711	728,479	87,462	13.6	4,768	0.7
足立区	636,427	681,281	685,447	49,020	7.7	4,166	0.6
葛飾区	428,683	456,893	460,423	31,740	7.4	3,530	0.8
江戸川区	604,863	691,514	695,366	90,503	15.0	3,852	0.6
特別区計	8,066,029	9,302,962	9,396,595	1,330,566	16.5	93,633	1.0

※人口総数について、平成9年は、住民基本台帳による日本人住民数に外国人登録者数を加えている。
　住民基本台帳法の改正（H24.7）以降は、住民基本台帳による日本人住民数及び外国人住民数を用いている。
※平成9年は、昭和39年以降減少を続けていた豊島区の人口が最小となった年である。

３．各区の人口回帰状況

23 区の中でも、都心に近い区の人口回帰が顕著である。豊島区においては、平成 27 年に昭和 60 年の人口を 30 年ぶりに上回った。これは都心回帰の影響で区内における新築マンション建設が進み、転入者が増加しているためと考えられる。

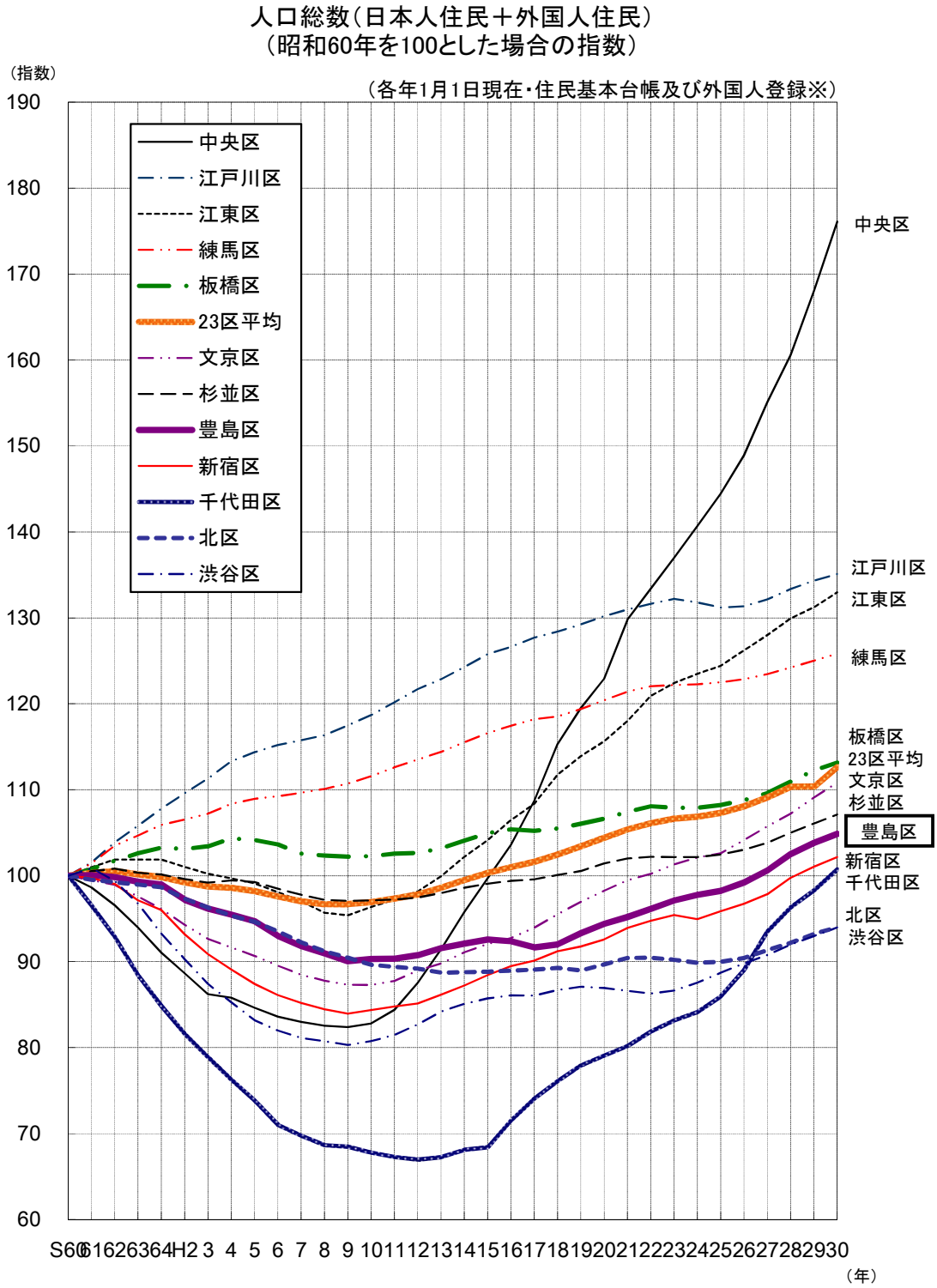

※人口総数について、平成24年以前は、住民基本台帳による日本人住民数に外国人登録者数を加えている。
住民基本台帳法の改正（H24.7）以降は、住民基本台帳による日本人住民数及び外国人住民数を用いている。

４．各区の人口密度の推移

都心に近い区の人口密度は、平成 17 年以降増加傾向にある。豊島区の場合、平成 21 年には中野区を抜き、人口密度が最も高い都市となった。また、平成 23 年には、荒川区が中野区を抜いた。

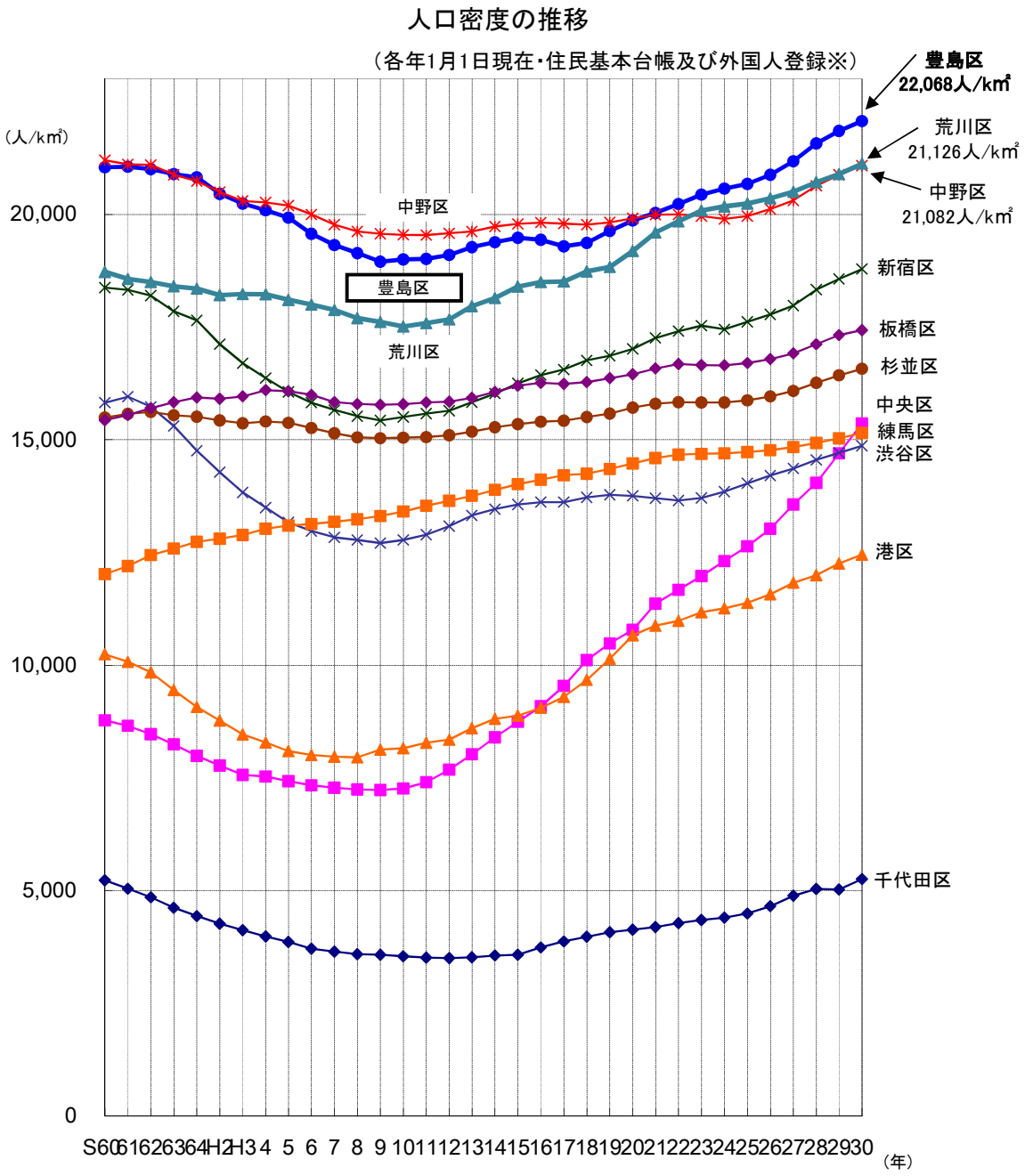

※人口密度＝人口総数/面積
※人口総数について、平成24年以前は、住民基本台帳による日本人住民数に外国人登録者数を加えている。
住民基本台帳法の改正（H24.7）以降は、住民基本台帳による日本人住民数及び外国人住民数を用いている。

５．豊島区の人口及び世帯数の推移

（各年1月1日現在・住民基本台帳および外国人登録※）

年 次	人口							世帯数
	人口総数	増減	日本人住民数	増減	外国人住民数	増減	外国人住民数の人口総数に占める割合	総世帯数
39	353,953	1,649	350,997	1,592	2,956	57	0.8%	113,933
40	352,266	▲ 1,687	349,171	▲ 1,826	3,095	139	0.9%	124,651
41	352,438	172	349,221	50	3,217	122	0.9%	129,646
42	344,731	▲ 7,707	341,566	▲ 7,655	3,165	▲ 52	0.9%	129,858
43	340,057	▲ 4,674	336,866	▲ 4,700	3,191	26	0.9%	131,483
44	341,341	1,284	338,042	1,176	3,299	108	1.0%	137,420
45	337,256	▲ 4,085	333,887	▲ 4,155	3,369	70	1.0%	137,431
46	331,410	▲ 5,846	327,972	▲ 5,915	3,438	69	1.0%	137,231
47	326,208	▲ 5,202	322,729	▲ 5,243	3,479	41	1.1%	137,336
48	319,281	▲ 6,927	315,669	▲ 7,060	3,612	133	1.1%	136,144
49	313,057	▲ 6,224	309,523	▲ 6,146	3,534	▲ 78	1.1%	134,667
50	306,899	▲ 6,158	303,399	▲ 6,124	3,500	▲ 34	1.1%	133,184
51	302,608	▲ 4,291	298,954	▲ 4,445	3,654	154	1.2%	132,190
52	296,292	▲ 6,316	292,894	▲ 6,060	3,398	▲ 256	1.1%	130,288
53	290,750	▲ 5,542	287,202	▲ 5,692	3,548	150	1.2%	128,469
54	287,562	▲ 3,188	283,940	▲ 3,262	3,622	74	1.3%	128,105
55	282,850	▲ 4,712	279,094	▲ 4,846	3,756	134	1.3%	126,262
56	278,315	▲ 4,535	274,417	▲ 4,677	3,898	142	1.4%	124,770
57	276,311	▲ 2,004	272,135	▲ 2,282	4,176	278	1.5%	124,632
58	275,714	▲ 597	271,201	▲ 934	4,513	337	1.6%	125,938
59	273,872	▲ 1,842	268,823	▲ 2,378	5,049	536	1.8%	125,628
60	273,769	▲ 103	268,042	▲ 781	5,727	678	2.1%	126,231
61	273,956	187	267,354	▲ 688	6,602	875	2.4%	126,983
62	273,294	▲ 662	265,177	▲ 2,177	8,117	1,515	3.0%	127,444
63	271,864	▲ 1,430	261,778	▲ 3,399	10,086	1,969	3.7%	127,052
64	270,965	▲ 899	256,311	▲ 5,467	14,654	4,568	5.4%	124,829
平成 2	266,126	▲ 4,839	251,969	▲ 4,342	14,157	▲ 497	5.3%	123,575
3	263,342	▲ 2,784	249,430	▲ 2,539	13,912	▲ 245	5.3%	123,727
4	261,354	▲ 1,988	245,923	▲ 3,507	15,431	1,519	5.9%	123,134
5	259,253	▲ 2,101	242,953	▲ 2,970	16,300	869	6.3%	122,965
6	254,564	▲ 4,689	239,178	▲ 3,775	15,386	▲ 914	6.0%	121,941
7	251,353	▲ 3,211	236,009	▲ 3,169	15,344	▲ 42	6.1%	121,304
8	249,043	▲ 2,310	234,465	▲ 1,544	14,578	▲ 766	5.9%	121,875
9	246,505	▲ 2,538	232,763	▲ 1,702	13,742	▲ 836	5.6%	122,452
10	247,216	711	233,865	1,102	13,351	▲ 391	5.4%	124,151
11	247,339	123	233,887	22	13,452	101	5.4%	125,533
12	248,483	1,144	234,638	751	13,845	393	5.6%	127,287
13	250,743	2,260	235,962	1,324	14,781	936	5.9%	129,585
14	252,177	1,434	236,357	395	15,820	1,039	6.3%	131,290
15	253,461	1,284	237,097	740	16,364	544	6.5%	132,861
16	252,874	▲ 587	236,041	▲ 1,056	16,833	469	6.7%	133,393
17	250,967	▲ 1,907	235,357	▲ 684	15,610	▲ 1,223	6.2%	133,806
18	251,963	996	236,657	1,300	15,306	▲ 304	6.1%	135,639
19	255,444	3,481	240,275	3,618	15,169	▲ 137	5.9%	138,799
20	258,470	3,026	242,557	2,282	15,913	744	6.2%	141,300
21	260,625	2,155	243,462	905	17,163	1,250	6.6%	142,704
22	263,212	2,587	244,637	1,175	18,575	1,412	7.1%	144,007
23	265,897	2,685	246,029	1,392	19,868	1,293	7.5%	145,232
24	267,623	1,726	248,299	2,270	19,324	▲ 544	7.2%	146,626
25	268,959	1,336	249,894	1,595	19,065	▲ 259	7.1%	161,197
26	271,643	2,684	252,110	2,216	19,533	468	7.2%	163,481
27	275,507	3,864	253,891	1,781	21,616	2,083	7.8%	166,782
28	280,639	5,132	256,099	2,208	24,540	2,924	8.7%	171,610
29	284,307	3,668	257,247	1,148	27,060	2,520	9.5%	175,018
30	287,111	2,804	258,101	854	29,010	1,950	10.1%	177,671

※外国人住民数について、平成24年以前は外国人登録者数を、住民基本台帳法の改正（H24.7）以降は住民基本台帳による外国人住民数を用いている。

外国人住民数は、平成 16 年に 16,833 人まで増加したあと平成 19 年まで減少を続け、平成 20 年以降再び毎年 1,000 人を超えて増加しており、平成 25 年は減少したものの、平成 29 年には前年比 2,520 人増の 27,060 人となり、過去最多となっている。

平成 9 年に人口総数が底を打った後、増加傾向を続け、一時的に減少した期間はあるものの、平成 28 年には人口総数が昭和 55 年以来 36 年ぶりに 28 万人を超えた。世帯数は、平成 7 年に 121,304 世帯まで落ち込んだあと一貫して増え続けている。

なお、平成 25 年は、住民基本台帳法が改正され、世帯数に外国人住民世帯等を加えることとなった影響により、大きく増加している。

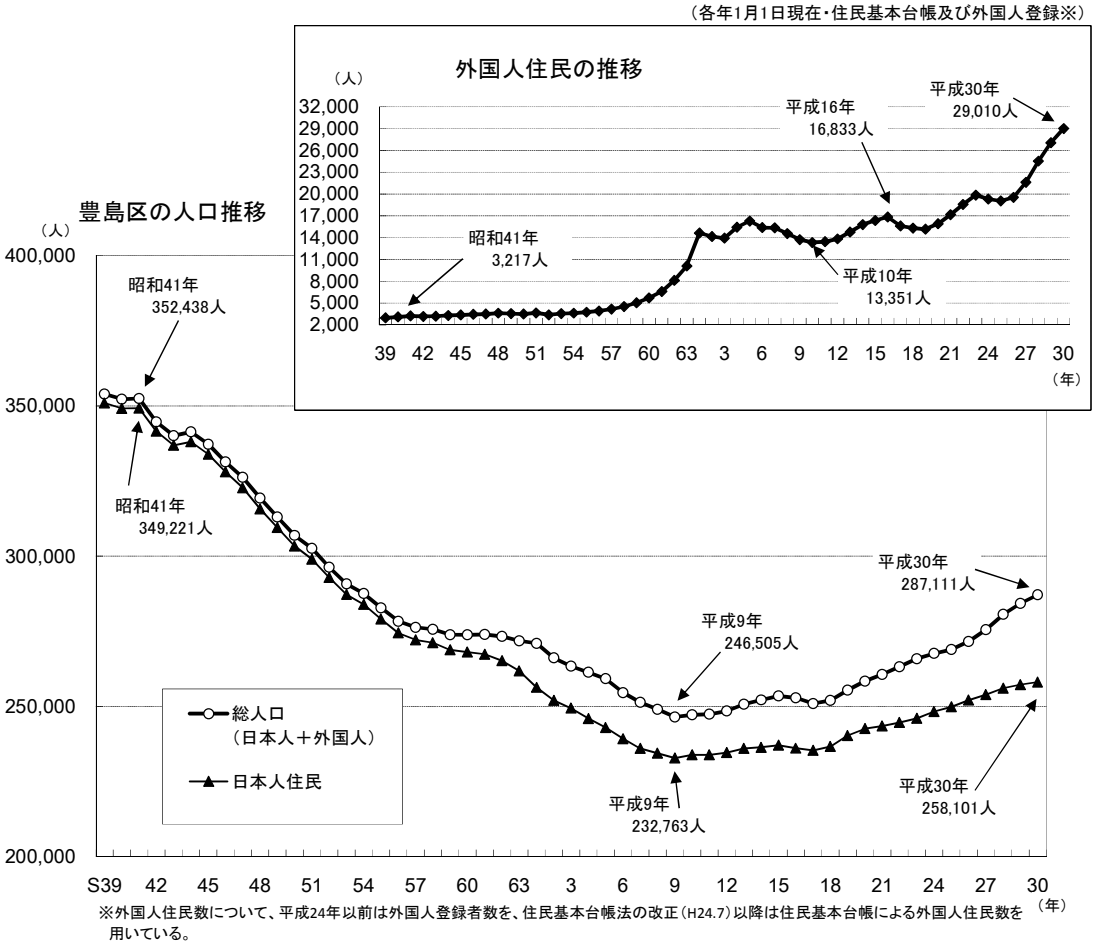

※外国人住民数について、平成24年以前は外国人登録者数を、住民基本台帳法の改正（H24.7）以降は住民基本台帳による外国人住民数を用いている。

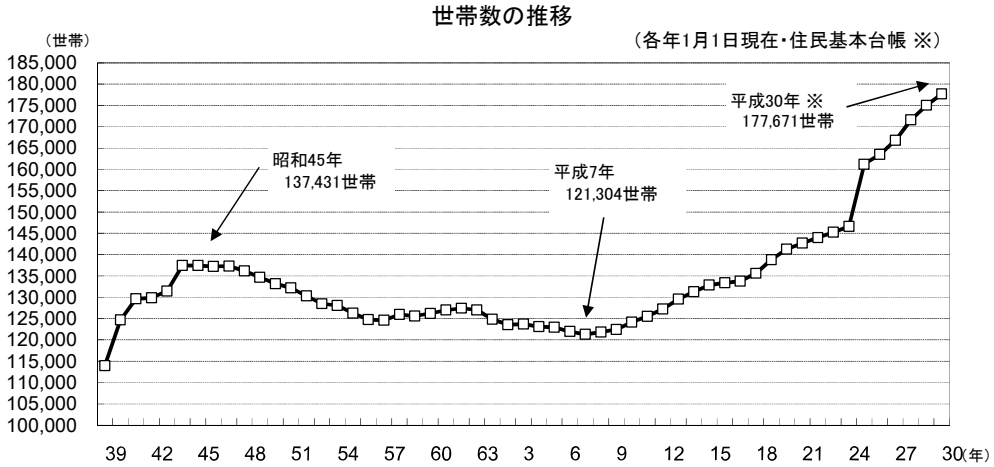

※住民基本台帳法改正(H24.7)により、平成25年の世帯数から、日本人のみ世帯、外国民のみ世帯、日本人と外国人の複数国籍世帯の合計となっている。

６．日本人外国人別・男女別・年齢別人口

（平成30年1月1日現在・住民基本台帳）

年齢	人口総数	日本人住民数	男	女	外国人住民数	男	女	外国人住民数の人口総数に占める割合
0	2,104	1,981	1,001	980	123	65	58	5.8%
1	2,040	1,897	989	908	143	85	58	7.0%
2	1,917	1,796	920	876	121	70	51	6.3%
3	1,850	1,723	884	839	127	81	46	6.9%
4	1,869	1,759	869	890	110	52	58	5.9%
5	1,716	1,616	824	792	100	46	54	5.8%
6	1,680	1,602	812	790	78	42	36	4.6%
7	1,654	1,575	827	748	79	36	43	4.8%
8	1,593	1,523	749	774	70	38	32	4.4%
9	1,547	1,484	780	704	63	28	35	4.1%
10	1,531	1,454	701	753	77	46	31	5.0%
11	1,444	1,379	693	686	65	31	34	4.5%
12	1,450	1,385	713	672	65	31	34	4.5%
13	1,418	1,353	689	664	65	22	43	4.6%
14	1,416	1,363	671	692	53	29	24	3.7%
15	1,550	1,476	773	703	74	37	37	4.8%
16	1,506	1,435	689	746	71	45	26	4.7%
17	1,572	1,461	743	718	111	69	42	7.1%
18	1,910	1,519	744	775	391	217	174	20.5%
19	2,796	1,800	905	895	996	529	467	35.6%
20	3,259	2,044	1,017	1,027	1,215	672	543	37.3%
21	3,612	2,267	1,118	1,149	1,345	755	590	37.2%
22	4,371	2,636	1,308	1,328	1,735	978	757	39.7%
23	5,333	3,497	1,684	1,813	1,836	958	878	34.4%
24	5,516	3,697	1,842	1,855	1,819	957	862	33.0%
25	5,782	4,068	2,082	1,986	1,714	907	807	29.6%
26	5,765	4,273	2,201	2,072	1,492	820	672	25.9%
27	5,744	4,270	2,171	2,099	1,474	779	695	25.7%
28	5,730	4,453	2,284	2,169	1,277	683	594	22.3%
29	5,495	4,428	2,325	2,103	1,067	530	537	19.4%
30	5,498	4,579	2,372	2,207	919	463	456	16.7%
31	5,299	4,528	2,378	2,150	771	385	386	14.5%
32	5,190	4,567	2,450	2,117	623	328	295	12.0%
33	5,233	4,676	2,517	2,159	557	290	267	10.6%
34	5,093	4,537	2,504	2,033	556	284	272	10.9%
35	5,019	4,515	2,460	2,055	504	234	270	10.0%
36	4,820	4,371	2,380	1,991	449	229	220	9.3%
37	4,866	4,437	2,444	1,993	429	240	189	8.8%
38	4,857	4,471	2,473	1,998	386	190	196	7.9%
39	4,870	4,482	2,417	2,065	388	188	200	8.0%
40	4,805	4,477	2,432	2,045	328	162	166	6.8%
41	4,761	4,477	2,461	2,016	284	136	148	6.0%
42	4,601	4,342	2,346	1,996	259	126	133	5.6%
43	4,905	4,633	2,515	2,118	272	117	155	5.5%
44	4,820	4,543	2,361	2,182	277	133	144	5.7%
45	4,821	4,540	2,411	2,129	281	132	149	5.8%
46	4,524	4,260	2,205	2,055	264	120	144	5.8%
47	4,473	4,211	2,234	1,977	262	127	135	5.9%
48	4,558	4,288	2,269	2,019	270	125	145	5.9%
49	4,255	4,003	2,155	1,848	252	108	144	5.9%
50	4,349	4,147	2,193	1,954	202	96	106	4.6%
51	3,104	2,947	1,544	1,403	157	74	83	5.1%
52	3,989	3,814	2,009	1,805	175	84	91	4.4%
53	3,778	3,573	1,850	1,723	205	88	117	5.4%
54	3,450	3,200	1,658	1,542	250	100	150	7.2%
55	3,274	3,067	1,640	1,427	207	89	118	6.3%
56	2,979	2,852	1,540	1,312	127	54	73	4.3%
57	3,054	2,949	1,533	1,416	105	47	58	3.4%
58	2,807	2,694	1,441	1,253	113	55	58	4.0%
59	2,906	2,788	1,445	1,343	118	50	68	4.1%

（平成30年1月1日現在・住民基本台帳）

年齢	人口総数	日本人住民数	男	女	外国人住民数	男	女	外国人住民数の人口総数に占める割合
60	2,704	2,574	1,312	1,262	130	58	72	4.8%
61	2,622	2,524	1,299	1,225	98	46	52	3.7%
62	2,686	2,591	1,396	1,195	95	42	53	3.5%
63	2,695	2,604	1,329	1,275	91	32	59	3.4%
64	2,678	2,589	1,393	1,196	89	40	49	3.3%
65	2,752	2,694	1,402	1,292	58	28	30	2.1%
66	2,671	2,614	1,318	1,296	57	30	27	2.1%
67	3,099	3,046	1,544	1,502	53	22	31	1.7%
68	3,592	3,558	1,814	1,744	34	16	18	0.9%
69	3,510	3,475	1,753	1,722	35	15	20	1.0%
70	3,592	3,559	1,726	1,833	33	20	13	0.9%
71	2,319	2,291	1,079	1,212	28	17	11	1.2%
72	2,110	2,097	959	1,138	13	5	8	0.6%
73	2,507	2,482	1,161	1,321	25	12	13	1.0%
74	2,605	2,585	1,225	1,360	20	10	10	0.8%
75	2,450	2,428	1,100	1,328	22	8	14	0.9%
76	2,468	2,453	1,075	1,378	15	5	10	0.6%
77	2,146	2,130	913	1,217	16	4	12	0.7%
78	1,930	1,911	764	1,147	19	12	7	1.0%
79	1,878	1,866	733	1,133	12	3	9	0.6%
80	1,937	1,924	759	1,165	13	5	8	0.7%
81	1,833	1,818	703	1,115	15	3	12	0.8%
82	1,796	1,786	636	1,150	10	3	7	0.6%
83	1,530	1,519	546	973	11	3	8	0.7%
84	1,503	1,496	516	980	7	2	5	0.5%
85	1,400	1,390	468	922	10	6	4	0.7%
86	1,336	1,327	455	872	9	3	6	0.7%
87	1,114	1,105	348	757	9	3	6	0.8%
88	1,008	1,005	320	685	3	0	3	0.3%
89	897	887	228	659	10	6	4	1.1%
90	727	721	215	506	6	2	4	0.8%
91	629	624	169	455	5	2	3	0.8%
92	616	612	132	480	4	1	3	0.6%
93	456	454	100	354	2	0	2	0.4%
94	321	320	67	253	1	0	1	0.3%
95	253	253	52	201	0	0	0	0.0%
96	200	198	39	159	2	0	2	1.0%
97	136	133	27	106	3	0	3	2.2%
98	94	94	14	80	0	0	0	0.0%
99	65	64	7	57	1	1	0	−
100	54	54	4	50	0	0	0	−
101	25	25	7	18	0	0	0	−
102	17	17	2	15	0	0	0	−
103	7	7	1	6	0	0	0	−
104	7	7	1	6	0	0	0	−
105	5	5	0	5	0	0	0	−
106～	3	3	0	3	0	0	0	−
計	287,111	258,101	129,756	128,345	29,010	14,957	14,053	10.1%

0～9	17,970	16,956	8,655	8,301	1,014	543	471	5.6%
10～19	16,593	14,625	7,321	7,304	1,968	1,056	912	11.9%
20～29	50,607	35,633	18,032	17,601	14,974	8,039	6,935	29.6%
30～39	50,745	45,163	24,395	20,768	5,582	2,831	2,751	11.0%
40～49	46,523	43,774	23,389	20,385	2,749	1,286	1,463	5.9%
50～59	33,690	32,031	16,853	15,178	1,659	737	922	4.9%
60～69	29,009	28,269	14,560	13,709	740	329	411	2.6%
70～79	24,005	23,802	10,735	13,067	203	96	107	0.8%
80～89	14,354	14,257	4,979	9,278	97	34	63	0.7%
90～99	3,497	3,473	822	2,651	24	6	18	0.7%
100～	118	118	15	103	0	0	0	0.0%

7．年齢（3 区分）別人口及び 75 歳以上人口の推移

（各年1月1日現在・住民基本台帳※）

年次	総数		年少人口		生産年齢人口		老年人口		参考：後期高齢者人口	
		構成比%	0～14歳	構成比%	15～64歳	構成比%	65歳以上	構成比%	75歳以上	構成比%
39	**350,997**	**100.0**	67,212	19.1	269,123	76.7	14,662	4.2	3,538	1.0
40	**349,171**	**100.0**	64,690	18.5	269,127	77.1	15,354	4.4	3,811	1.1
41	**349,221**	**100.0**	63,230	18.1	269,907	77.3	16,084	4.6	4,063	1.2
42	**341,566**	**100.0**	60,595	17.7	264,079	77.3	16,892	4.9	4,279	1.3
43	**336,866**	**100.0**	60,158	17.9	259,163	76.9	17,545	5.2	4,502	1.3
44	**338,042**	**100.0**	59,537	17.6	260,200	77.0	18,305	5.4	4,680	1.4
45	**333,887**	**100.0**	59,361	17.8	255,687	76.6	18,839	5.6	4,920	1.5
46	**327,972**	**100.0**	58,262	17.8	250,269	76.3	19,441	5.9	5,188	1.6
47	**322,729**	**100.0**	57,749	17.9	245,095	75.9	19,885	6.2	5,466	1.7
48	**315,669**	**100.0**	56,963	18.0	238,264	75.5	20,442	6.5	5,777	1.8
49	**309,523**	**100.0**	55,767	18.0	232,652	75.2	21,104	6.8	6,148	2.0
50	**303,399**	**100.0**	54,447	17.9	227,192	74.9	21,760	7.2	6,504	2.1
51	**298,954**	**100.0**	53,337	17.8	223,001	74.6	22,616	7.6	6,899	2.3
52	**292,894**	**100.0**	51,687	17.6	217,801	74.4	23,406	8.0	7,351	2.5
53	**287,202**	**100.0**	50,400	17.5	212,063	73.8	24,739	8.6	8,355	2.9
54	**283,945**	**100.0**	48,634	17.1	210,332	74.1	24,979	8.8	8,270	2.9
55	**279,094**	**100.0**	46,936	16.8	206,473	74.0	25,685	9.2	8,688	3.1
56	**274,417**	**100.0**	44,976	16.4	203,028	74.0	26,413	9.6	9,212	3.4
57	**272,135**	**100.0**	44,167	16.2	200,915	73.8	27,053	9.9	9,542	3.5
58	**271,201**	**100.0**	44,334	16.3	200,309	73.9	26,558	9.8	9,788	3.6
59	**268,823**	**100.0**	40,720	15.1	199,662	74.3	28,441	10.6	10,581	3.9
60	**268,042**	**100.0**	39,417	14.7	199,559	74.5	29,066	10.8	11,082	4.1
61	**267,354**	**100.0**	38,060	14.2	199,625	74.7	29,669	11.1	11,573	4.3
62	**265,177**	**100.0**	36,213	13.7	198,485	74.9	30,479	11.5	12,016	4.5
63	**261,778**	**100.0**	34,217	13.1	196,477	75.1	31,084	11.9	12,344	4.7
64	**256,311**	**100.0**	32,060	12.5	192,594	75.1	31,657	12.4	12,738	5.0
H2	**251,969**	**100.0**	30,145	12.0	189,339	75.1	32,485	12.9	13,233	5.3
3	**249,430**	**100.0**	28,754	11.5	187,160	75.0	33,516	13.4	13,629	5.5
4	**245,923**	**100.0**	27,336	11.1	184,150	74.9	34,437	14.0	13,975	5.7
5	**242,953**	**100.0**	25,960	10.7	181,592	74.7	35,401	14.6	14,376	5.9
6	**239,178**	**100.0**	24,821	10.4	178,025	74.4	36,332	15.2	14,709	6.1
7	**236,009**	**100.0**	23,795	10.1	174,801	74.1	37,413	15.9	15,130	6.4
8	**234,465**	**100.0**	23,093	9.8	173,034	73.8	38,338	16.4	15,545	6.6
9	**232,763**	**100.0**	22,276	9.6	171,088	73.5	39,399	16.9	16,152	6.9
10	**233,865**	**100.0**	22,060	9.4	171,278	73.2	40,527	17.3	16,674	7.1
11	**233,887**	**100.0**	21,636	9.3	170,738	73.0	41,513	17.7	17,146	7.3
12	**234,638**	**100.0**	21,373	9.1	170,858	72.8	42,407	18.1	17,780	7.6
13	**235,962**	**100.0**	21,005	8.9	171,397	72.6	43,560	18.5	18,620	7.9
14	**236,357**	**100.0**	20,641	8.7	171,246	72.5	44,470	18.8	19,354	8.2
15	**237,097**	**100.0**	20,507	8.6	171,233	72.2	45,357	19.1	20,037	8.5
16	**236,041**	**100.0**	20,116	8.5	170,171	72.1	45,754	19.4	20,579	8.7
17	**235,357**	**100.0**	19,866	8.4	169,322	71.9	46,169	19.6	21,304	9.1
18	**236,657**	**100.0**	19,746	8.3	170,037	71.8	46,874	19.8	21,922	9.3
19	**240,275**	**100.0**	20,240	8.4	171,932	71.6	48,103	20.0	22,658	9.4
20	**242,557**	**100.0**	20,542	8.5	172,890	71.3	49,125	20.3	23,475	9.7
21	**243,462**	**100.0**	20,633	8.5	172,620	70.9	50,209	20.6	24,141	9.9
22	**244,637**	**100.0**	20,923	8.6	172,762	70.6	50,952	20.8	24,692	10.1
23	**246,029**	**100.0**	21,252	8.6	173,616	70.6	51,161	20.8	25,432	10.3
24	**248,299**	**100.0**	21,736	8.8	175,094	70.5	51,469	20.7	25,974	10.5
25	**268,959**	**100.0**	22,905	8.5	192,653	71.6	53,401	19.9	26,570	9.9
26	**271,643**	**100.0**	23,379	8.6	193,522	71.2	54,742	20.2	26,856	9.9
27	**275,507**	**100.0**	23,873	8.7	195,420	70.9	56,214	20.4	27,178	9.9
28	**280,639**	**100.0**	24,294	8.7	199,183	71.0	57,162	20.4	27,695	9.9
29	**284,307**	**100.0**	24,855	8.7	201,988	71.0	57,464	20.2	28,382	10.0
30	**287,111**	**100.0**	25,229	8.8	204,284	71.2	57,598	20.1	28,841	10.0

※住民基本台帳法の改正（H24.7）により、平成25年以降住民基本台帳人口に外国人住民数が含まれている。

0～14 歳人口は平成 18 年に 19,746 人（日本人 19,746 人）まで減少したが、平成 19 年以降は 2 万人台に回復し、平成 30 年には 25,229 人（日本人 23,890 人、外国人 1,339 人）となっている。65 歳以上人口は増加傾向にあり、平成 30 年に 57,598 人で全人口に占める割合は 20.1%となっている。

①住民基本台帳による年齢区分別人口の推移

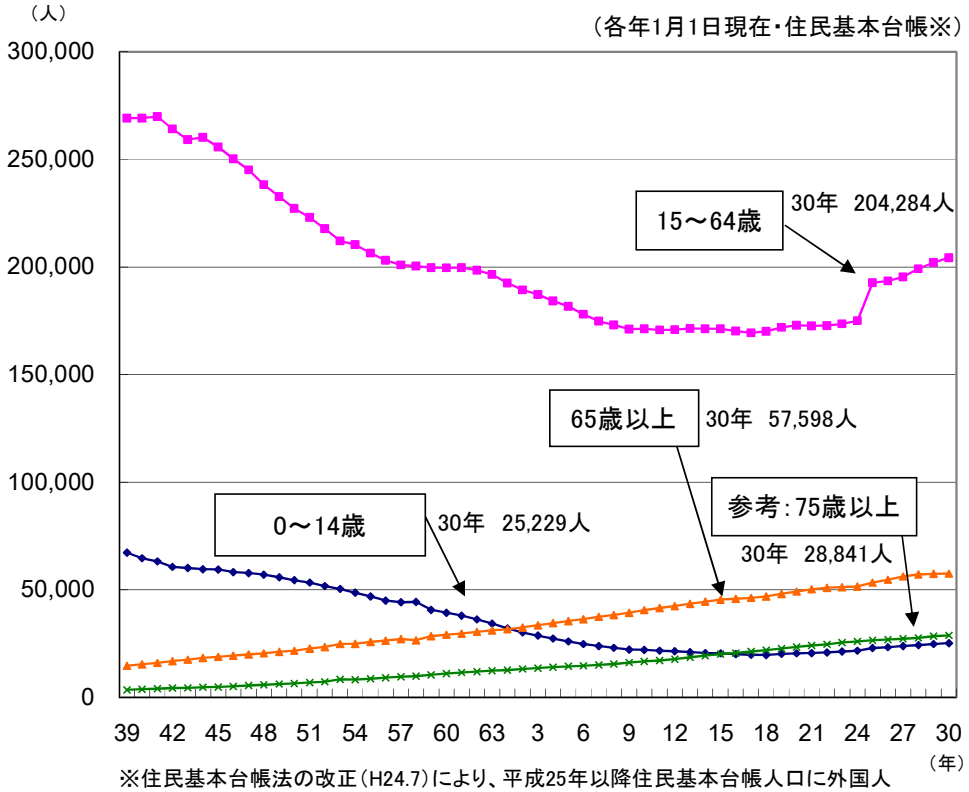

※住民基本台帳法の改正（H24.7）により、平成25年以降住民基本台帳人口に外国人住民数が含まれている。

②年齢区分別人口構成比の推移

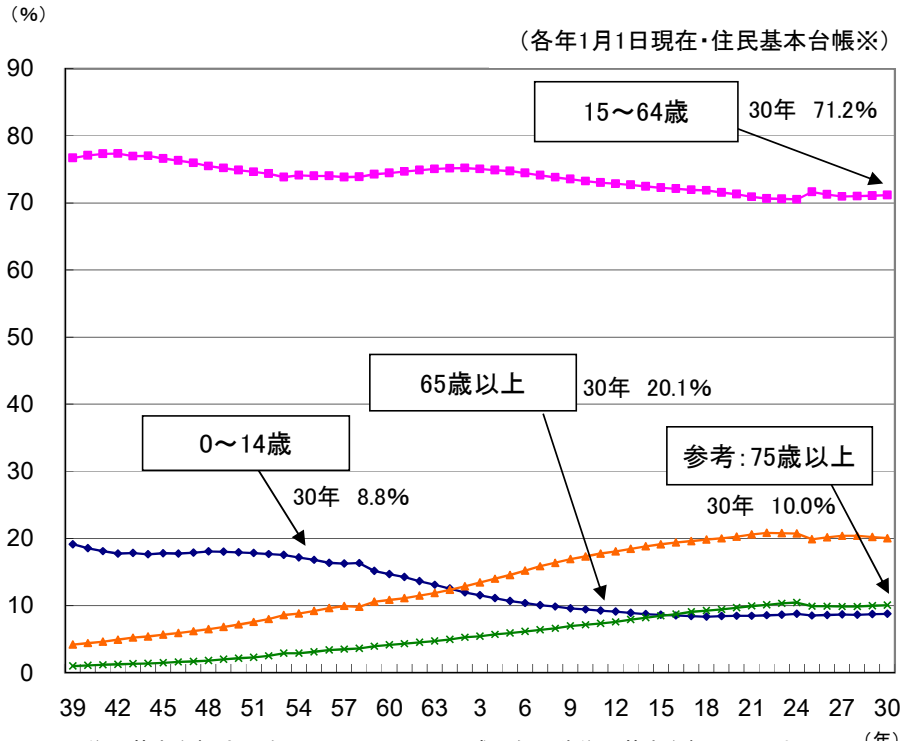

※住民基本台帳法の改正（H24.7）により、平成25年以降住民基本台帳人口に外国人住民数が含まれている。

８．年齢・男女別グラフ

（平成30年1月1日現在・住民基本台帳）

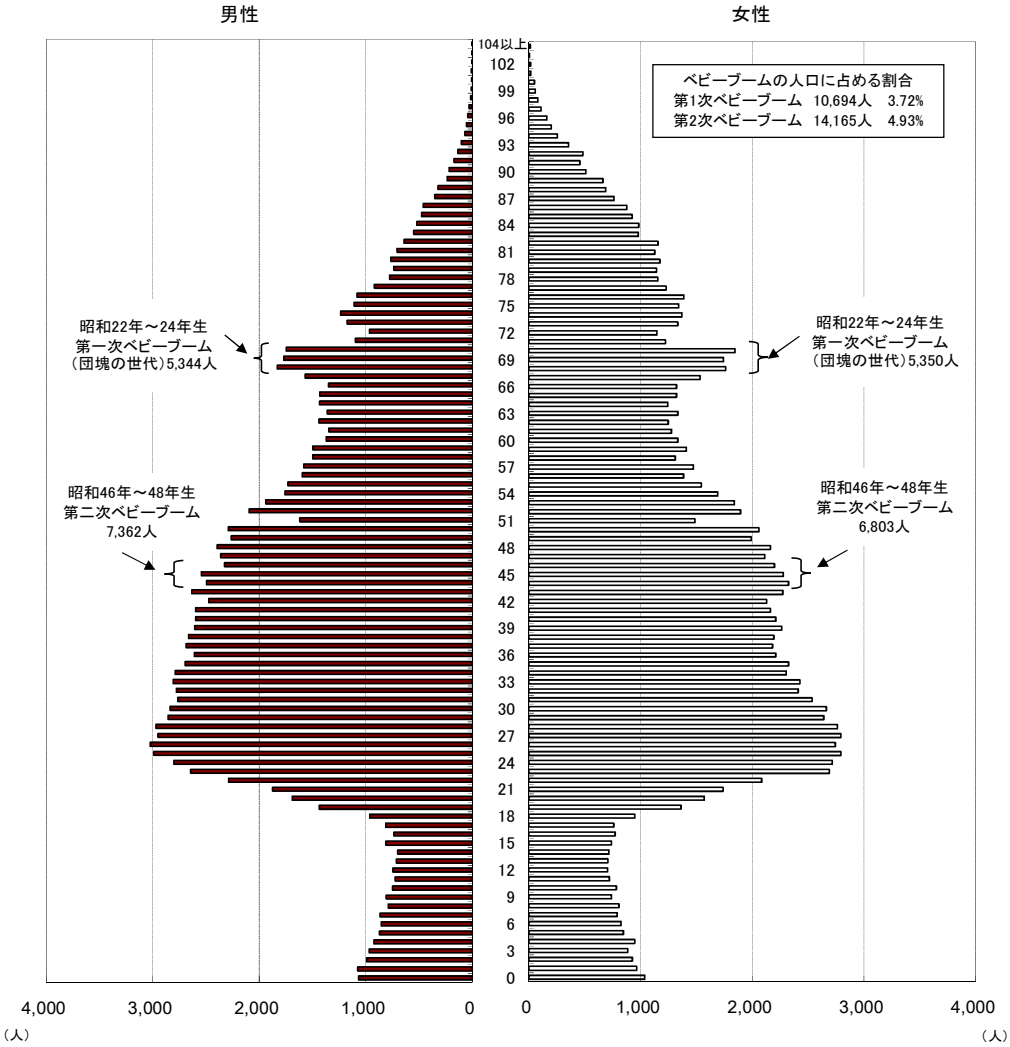

９．高齢者と年少者の割合

（平成30年1月1日　住民基本台帳（外国人住民を含む））

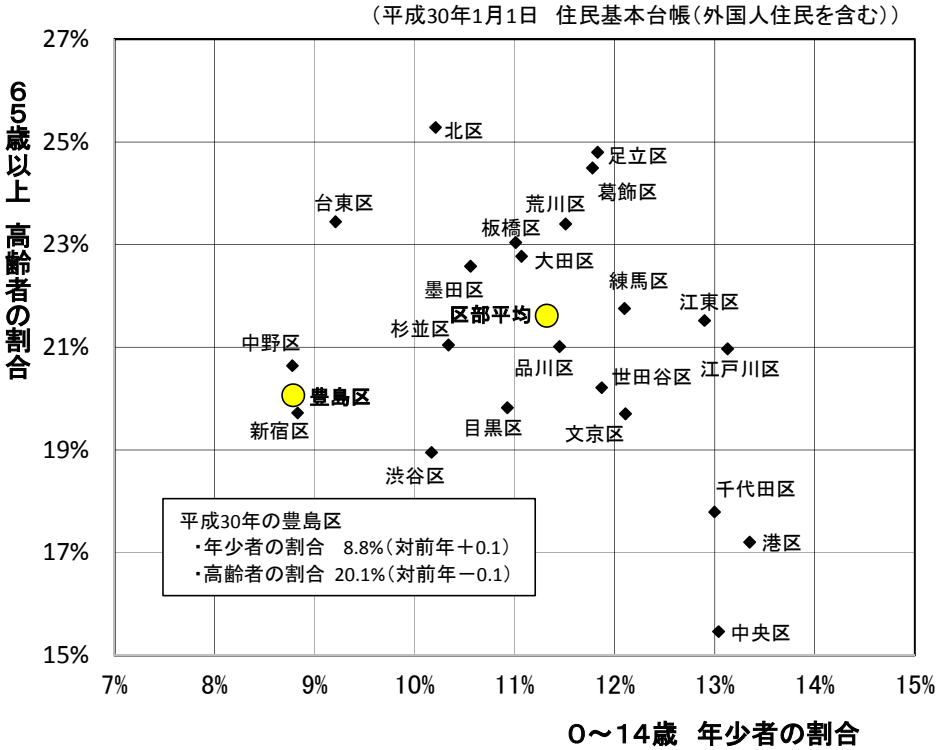

１０．年少人口の推移

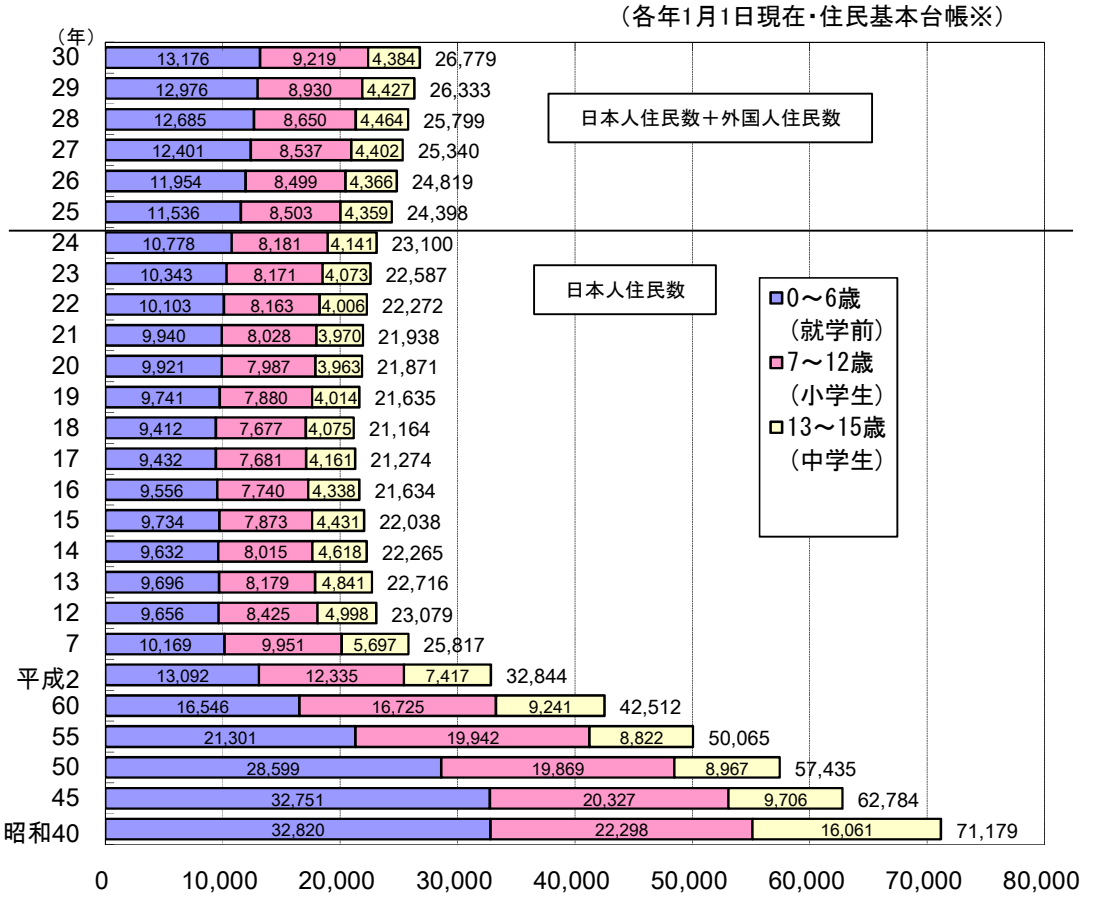

※住民基本台帳法の改正（H24.7）により、平成25年以降外国人住民数が含まれている。

１１．外国人登録者数の推移

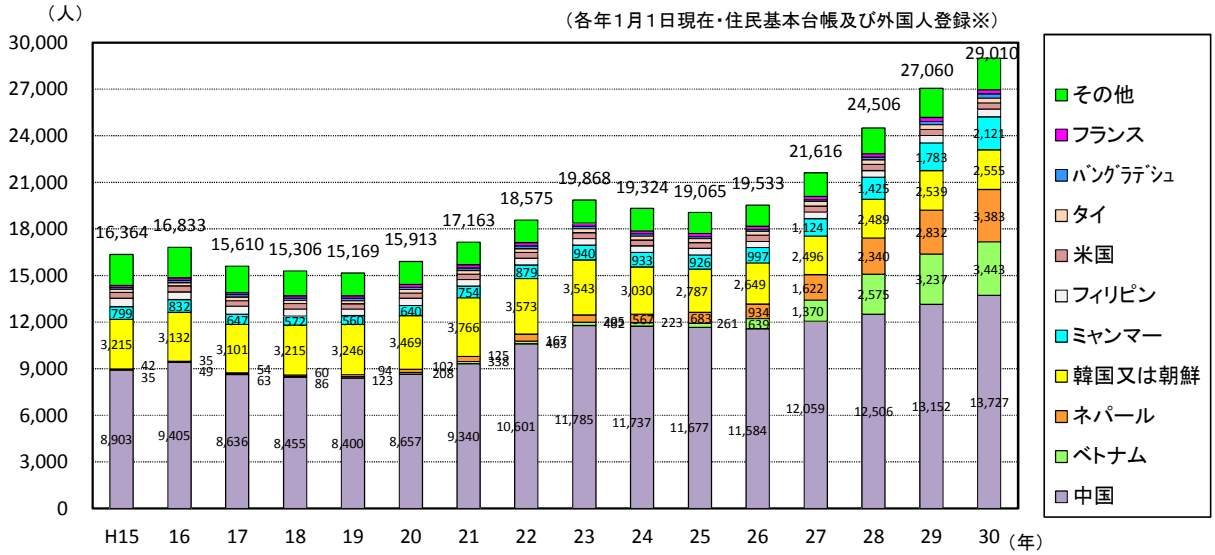

※平成24年以前は外国人登録者数を、住民基本台帳法の改正（H24.7）以降は住民基本台帳による外国人住民数を用いている。

１２．町丁目別人口の推移

（各年1月1日現在・住民基本台帳）

地域	平成29年 人口総数 A	平成29年 日本人 計	平成29年 日本人 男	平成29年 日本人 女	平成29年 外国人 計 C	平成29年 外国人 男	平成29年 外国人 女	平成30年 人口総数 B	平成30年 日本人 計	平成30年 日本人 男	平成30年 日本人 女	平成30年 外国人 計 C	平成30年 外国人 男	平成30年 外国人 女	人口総数増減 B-A	平成30年人口総数に占める外国人住民数の割合 C/B	平成30年人口密度（人／ha）
駒込1丁目	4,094	3,733	1,770	1,963	361	175	186	4,130	3,737	1,762	1,975	393	180	213	36	9.5%	310.5
駒込2丁目	1,831	1,671	749	922	160	71	89	1,822	1,639	736	903	183	91	92	▲ 9	10.0%	267.9
駒込3丁目	2,386	2,250	1,098	1,152	136	62	74	2,446	2,292	1,127	1,165	154	73	81	60	6.3%	212.7
駒込4丁目	3,631	3,523	1,653	1,870	108	46	62	3,580	3,478	1,636	1,842	102	44	58	▲ 51	2.8%	303.4
駒込5丁目	671	656	330	326	15	6	9	676	656	332	324	20	9	11	5	3.0%	66.9
駒込6丁目	3,419	3,259	1,646	1,613	160	79	81	3,395	3,201	1,618	1,583	194	92	102	▲ 24	5.7%	278.3
駒込7丁目	1,487	1,446	758	688	41	25	16	1,493	1,444	755	689	49	29	20	6	3.3%	157.2
巣鴨1丁目	3,734	3,345	1,597	1,748	389	179	210	3,760	3,354	1,624	1,730	406	200	206	26	10.8%	219.9
巣鴨2丁目	763	662	329	333	101	59	42	722	630	311	319	92	60	32	▲ 41	12.7%	87.0
巣鴨3丁目	4,636	4,212	2,053	2,159	424	181	243	4,734	4,236	2,074	2,162	498	219	279	98	10.5%	260.1
巣鴨4丁目	5,938	5,542	2,733	2,809	396	187	209	6,071	5,620	2,762	2,858	451	216	235	133	7.4%	331.7
巣鴨5丁目	3,377	3,202	1,606	1,596	175	84	91	3,339	3,145	1,578	1,567	194	106	88	▲ 38	5.8%	185.5
西巣鴨1丁目	4,839	4,414	2,185	2,229	425	199	226	4,914	4,384	2,155	2,229	530	274	256	75	10.8%	271.5
西巣鴨2丁目	4,194	3,828	1,838	1,990	366	220	146	4,277	3,832	1,870	1,962	445	276	169	83	10.4%	275.9
西巣鴨3丁目	2,315	2,244	1,039	1,205	71	22	49	2,327	2,258	1,043	1,215	69	25	44	12	3.0%	215.5
西巣鴨4丁目	1,646	1,585	782	803	61	30	31	1,682	1,615	794	821	67	27	40	36	4.0%	163.3
北大塚1丁目	3,714	3,293	1,610	1,683	421	230	191	3,847	3,327	1,618	1,709	520	280	240	133	13.5%	249.8
北大塚2丁目	3,895	3,113	1,535	1,578	782	422	360	4,008	3,134	1,540	1,594	874	467	407	113	21.8%	323.2
北大塚3丁目	4,354	3,520	1,831	1,689	834	407	427	4,389	3,491	1,804	1,687	898	473	425	35	20.5%	335.0
南大塚1丁目	6,413	5,500	2,814	2,686	913	477	436	6,646	5,621	2,899	2,722	1,025	530	495	233	15.4%	299.4
南大塚2丁目	5,410	4,810	2,314	2,496	600	307	293	5,446	4,791	2,281	2,510	655	337	318	36	12.0%	268.3
南大塚3丁目	4,466	3,985	1,900	2,085	481	236	245	4,534	3,991	1,876	2,115	543	268	275	68	12.0%	249.1
上池袋1丁目	5,129	4,432	2,209	2,223	697	370	327	5,209	4,433	2,184	2,249	776	407	369	80	14.9%	311.9
上池袋2丁目	3,503	3,153	1,735	1,418	350	186	164	3,490	3,111	1,704	1,407	379	196	183	▲ 13	10.9%	161.6
上池袋3丁目	4,391	3,920	2,118	1,802	471	259	212	4,350	3,904	2,102	1,802	446	246	200	▲ 41	10.3%	297.9
上池袋4丁目	4,710	4,396	2,198	2,198	314	164	150	4,657	4,342	2,182	2,160	315	158	157	▲ 53	6.8%	306.4
東池袋1丁目	1,142	862	544	318	280	148	132	1,168	878	552	326	290	148	142	26	24.8%	53.6
東池袋2丁目	6,249	5,152	2,791	2,361	1,097	571	526	6,192	5,082	2,759	2,323	1,110	580	530	▲ 57	17.9%	325.9
東池袋3丁目	3,219	2,693	1,505	1,188	526	263	263	3,179	2,658	1,484	1,174	521	256	265	▲ 40	16.4%	166.4
東池袋4丁目	4,387	4,009	1,975	2,034	378	195	183	4,298	3,925	1,946	1,979	373	184	189	▲ 89	8.7%	225.0
東池袋5丁目	4,646	4,230	2,106	2,124	416	209	207	4,665	4,247	2,104	2,143	418	222	196	19	9.0%	321.7
南池袋1丁目	2,150	1,824	955	869	326	168	158	2,221	1,894	990	904	327	164	163	71	14.7%	104.8
南池袋2丁目	2,902	2,727	1,379	1,348	175	88	87	3,007	2,787	1,403	1,384	220	109	111	105	7.3%	145.3
南池袋3丁目	2,108	1,906	946	960	202	121	81	2,164	1,926	973	953	238	142	96	56	11.0%	150.3
南池袋4丁目	1,317	1,256	678	578	61	22	39	1,358	1,294	683	611	64	23	41	41	4.7%	73.4
西池袋1丁目	306	243	150	93	63	38	25	299	248	157	91	51	28	23	▲ 7	17.1%	15.7
西池袋2丁目	4,066	3,679	1,914	1,765	387	194	193	4,113	3,673	1,910	1,763	440	215	225	47	10.7%	233.7
西池袋3丁目	3,486	3,065	1,570	1,495	421	194	227	3,613	3,184	1,632	1,552	429	235	194	127	11.9%	145.7
西池袋4丁目	4,914	4,374	2,233	2,141	540	314	226	4,909	4,341	2,205	2,136	568	313	255	▲ 5	11.6%	285.4
西池袋5丁目	3,696	3,335	1,638	1,697	361	184	177	3,730	3,347	1,646	1,701	383	191	192	34	10.3%	242.2
池袋1丁目	2,421	1,732	1,036	696	689	380	309	2,396	1,718	1,015	703	678	370	308	▲ 25	28.3%	210.2
池袋2丁目	6,416	4,671	2,516	2,155	1,745	861	884	6,427	4,693	2,515	2,178	1,734	844	890	11	27.0%	270.0
池袋3丁目	7,496	6,149	3,374	2,775	1,347	723	624	7,580	6,223	3,448	2,775	1,357	729	628	84	17.9%	281.8
池袋4丁目	3,389	2,566	1,434	1,132	823	447	376	3,498	2,555	1,420	1,135	943	515	428	109	27.0%	261.0

（各年1月1日現在・住民基本台帳）

地域	平成29年							平成30年							人口総数増減 B-A	平成30年人口総数に占める外国人住民数の割合 C/B	平成30年人口密度（人／ha）
	人口総数 A	日本人			外国人			人口総数 B	日本人			外国人					
		計	男	女	計 C	男	女		計	男	女	計 C	男	女			
池袋本町1丁目	3,700	3,095	1,665	1,430	605	360	245	3,719	3,086	1,661	1,425	633	386	247	19	17.0%	243.1
池袋本町2丁目	3,622	3,168	1,703	1,465	454	242	212	3,601	3,122	1,679	1,443	479	272	207	▲ 21	13.3%	238.5
池袋本町3丁目	3,329	3,023	1,579	1,444	306	149	157	3,272	2,941	1,537	1,404	331	165	166	▲ 57	10.1%	249.8
池袋本町4丁目	7,676	7,321	3,636	3,685	355	186	169	7,604	7,232	3,568	3,664	372	182	190	▲ 72	4.9%	378.3
雑司が谷1丁目	3,670	3,510	1,714	1,796	160	93	67	3,677	3,532	1,741	1,791	145	85	60	7	3.9%	198.8
雑司が谷2丁目	3,072	2,910	1,417	1,493	162	76	86	3,124	2,960	1,424	1,536	164	76	88	52	5.2%	244.1
雑司が谷3丁目	2,248	2,066	1,017	1,049	182	89	93	2,217	2,038	997	1,041	179	85	94	▲ 31	8.1%	243.6
高田1丁目	3,621	3,240	1,656	1,584	381	200	181	3,621	3,219	1,646	1,573	402	214	188	0	11.1%	210.5
高田2丁目	3,843	3,465	1,690	1,775	378	211	167	3,897	3,519	1,706	1,813	378	210	168	54	9.7%	338.9
高田3丁目	3,781	3,077	1,506	1,571	704	389	315	3,892	3,129	1,516	1,613	763	389	374	111	19.6%	188.0
目白1丁目	1,341	1,271	562	709	70	34	36	1,366	1,302	583	719	64	26	38	25	4.7%	52.3
目白2丁目	3,364	3,165	1,447	1,718	199	87	112	3,421	3,212	1,472	1,740	209	93	116	57	6.1%	188.0
目白3丁目	2,414	2,141	972	1,169	273	151	122	2,466	2,189	994	1,195	277	144	133	52	11.2%	141.7
目白4丁目	3,548	3,327	1,652	1,675	221	123	98	3,573	3,365	1,673	1,692	208	98	110	25	5.8%	200.7
目白5丁目	3,354	3,140	1,524	1,616	214	129	85	3,359	3,127	1,500	1,627	232	136	96	5	6.9%	241.7
南長崎1丁目	3,172	3,011	1,485	1,526	161	69	92	3,220	3,052	1,501	1,551	168	73	95	48	5.2%	253.5
南長崎2丁目	2,743	2,593	1,295	1,298	150	67	83	2,840	2,642	1,310	1,332	198	95	103	97	7.0%	265.4
南長崎3丁目	4,023	3,841	1,996	1,845	182	85	97	4,041	3,859	2,004	1,855	182	85	97	18	4.5%	274.9
南長崎4丁目	3,481	3,338	1,676	1,662	143	82	61	3,598	3,426	1,731	1,695	172	90	82	117	4.8%	211.6
南長崎5丁目	3,356	3,201	1,585	1,616	155	87	68	3,347	3,177	1,575	1,602	170	94	76	▲ 9	5.1%	261.5
南長崎6丁目	3,177	3,056	1,525	1,531	121	65	56	3,202	3,082	1,519	1,563	120	63	57	25	3.7%	240.8
長崎1丁目	2,586	2,455	1,260	1,195	131	63	68	2,664	2,504	1,287	1,217	160	93	67	78	6.0%	209.8
長崎2丁目	3,480	3,299	1,725	1,574	181	87	94	3,456	3,260	1,698	1,562	196	103	93	▲ 24	5.7%	243.4
長崎3丁目	2,583	2,508	1,270	1,238	75	34	41	2,580	2,490	1,254	1,236	90	42	48	▲ 3	3.5%	211.5
長崎4丁目	3,849	3,676	1,793	1,883	173	87	86	3,879	3,693	1,822	1,871	186	92	94	30	4.8%	256.9
長崎5丁目	2,910	2,816	1,396	1,420	94	47	47	2,898	2,793	1,389	1,404	105	59	46	▲ 12	3.6%	190.7
長崎6丁目	2,763	2,699	1,324	1,375	64	30	34	2,799	2,708	1,339	1,369	91	48	43	36	3.3%	217.0
千早1丁目	3,500	3,297	1,698	1,599	203	96	107	3,591	3,316	1,695	1,621	275	123	152	91	7.7%	236.3
千早2丁目	4,113	3,903	1,948	1,955	210	99	111	4,169	3,943	1,976	1,967	226	118	108	56	5.4%	217.1
千早3丁目	2,533	2,467	1,221	1,246	66	34	32	2,560	2,469	1,238	1,231	91	48	43	27	3.6%	162.0
千早4丁目	2,263	2,170	1,062	1,108	93	47	46	2,242	2,148	1,052	1,096	94	45	49	▲ 21	4.2%	162.5
要町1丁目	4,067	3,693	1,945	1,748	374	169	205	4,074	3,687	1,935	1,752	387	175	212	7	9.5%	225.1
要町2丁目	2,061	1,982	929	1,053	79	37	42	2,088	1,994	951	1,043	94	43	51	27	4.5%	172.6
要町3丁目	3,350	3,249	1,533	1,716	101	46	55	3,520	3,405	1,613	1,792	115	49	66	170	3.3%	172.5
高松1丁目	1,636	1,508	777	731	128	69	59	1,673	1,512	765	747	161	87	74	37	9.6%	223.1
高松2丁目	3,892	3,694	1,866	1,828	198	112	86	4,048	3,783	1,892	1,891	265	121	144	156	6.5%	230.0
高松3丁目	2,442	2,350	1,165	1,185	92	46	46	2,514	2,431	1,205	1,226	83	41	42	72	3.3%	244.1
千川1丁目	2,144	2,071	986	1,085	73	34	39	2,125	2,064	982	1,082	61	28	33	▲ 19	2.9%	188.1
千川2丁目	2,344	2,284	1,080	1,204	60	24	36	2,413	2,351	1,117	1,234	62	30	32	69	2.6%	199.4
合計	284,307	257,247	129,454	127,793	27,060	13,938	13,122	287,111	258,101	129,756	128,345	29,010	14,957	14,053	2,804	10.1%	220.7

1　人口と世帯

①　町丁目別住民基本台帳人口（平成 30 年 1 月 1 日）

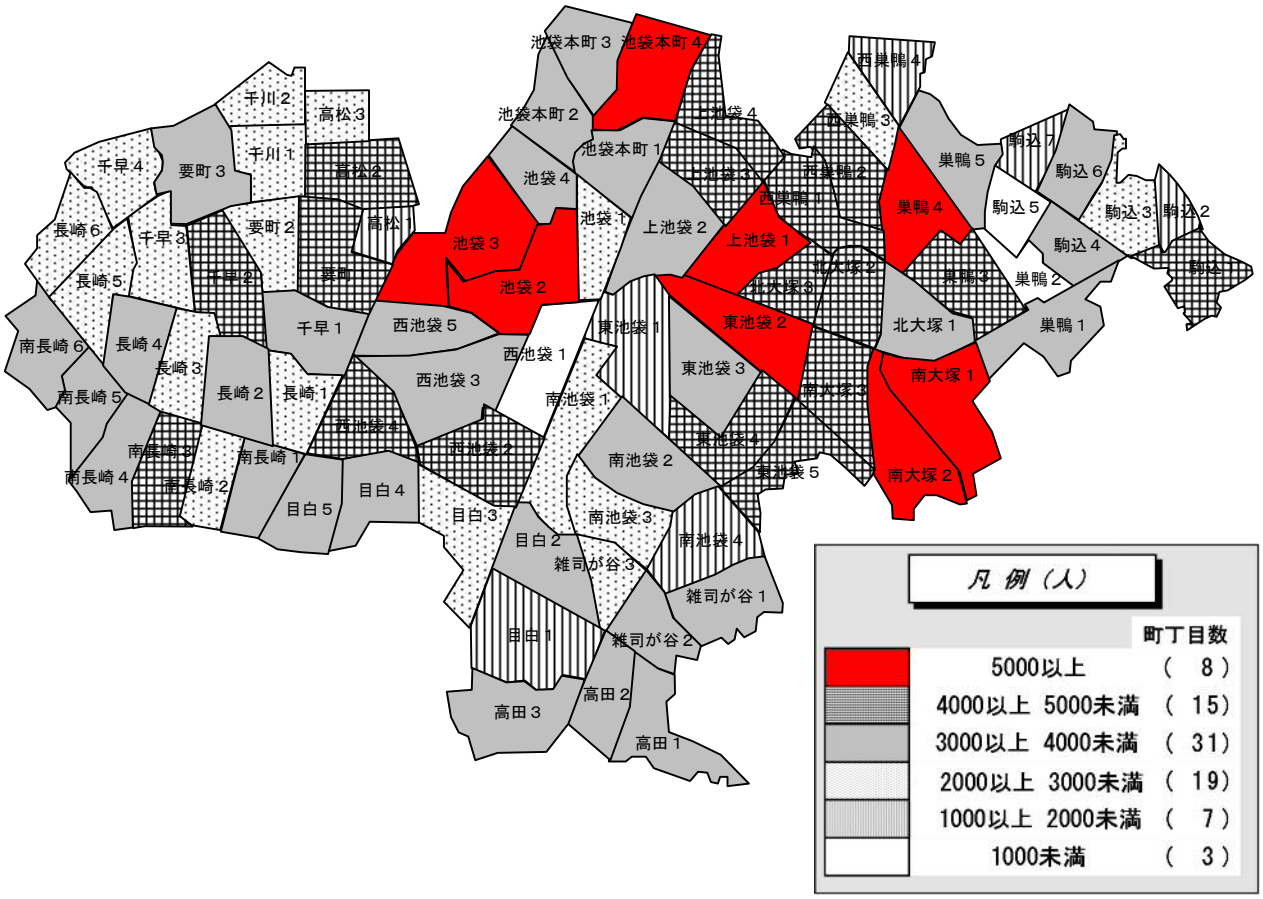

②　町丁目別外国人住民人口（平成 30 年 1 月 1 日）

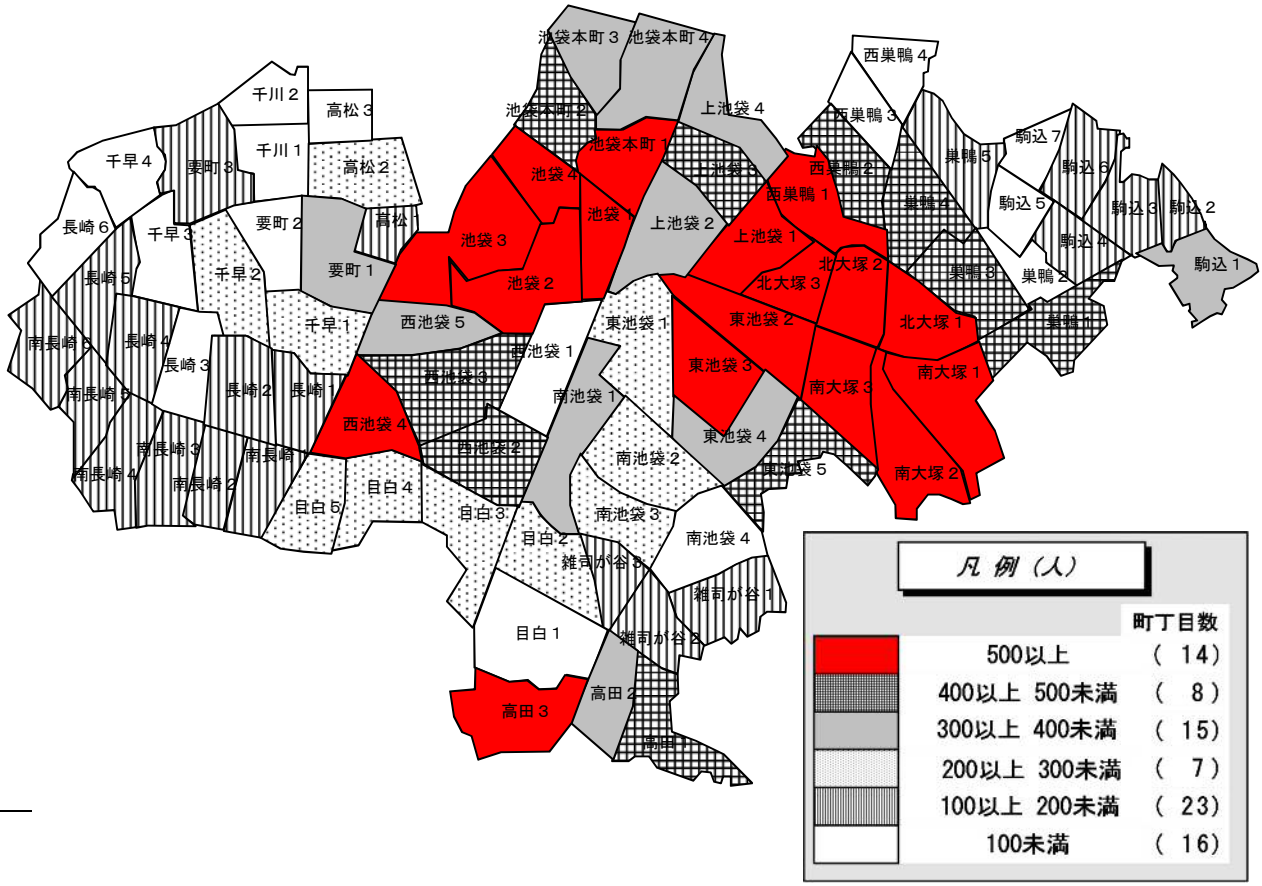

③　町丁目別人口の増減（対平成 29 年 1 月 1 日比）

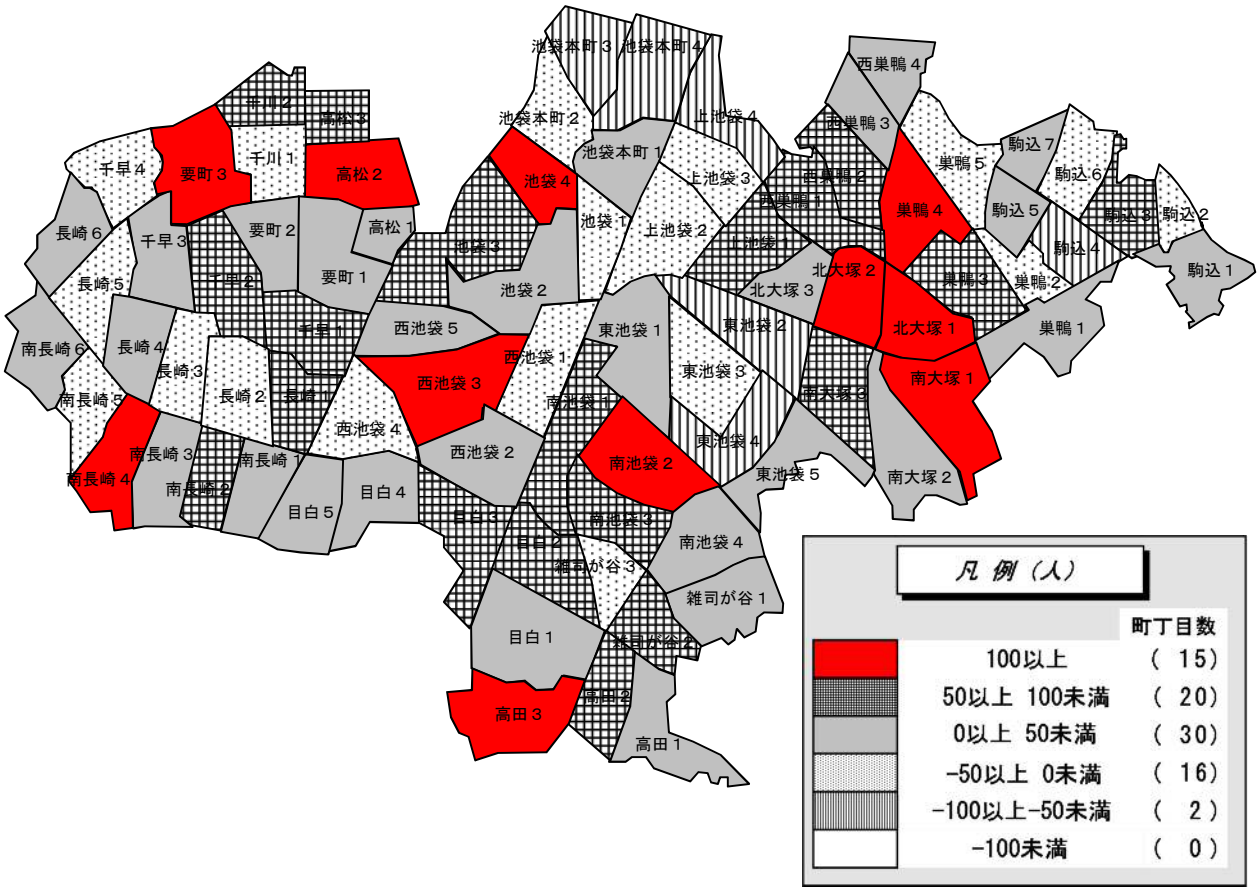

④　町丁目別人口密度（平成 30 年 1 月 1 日）

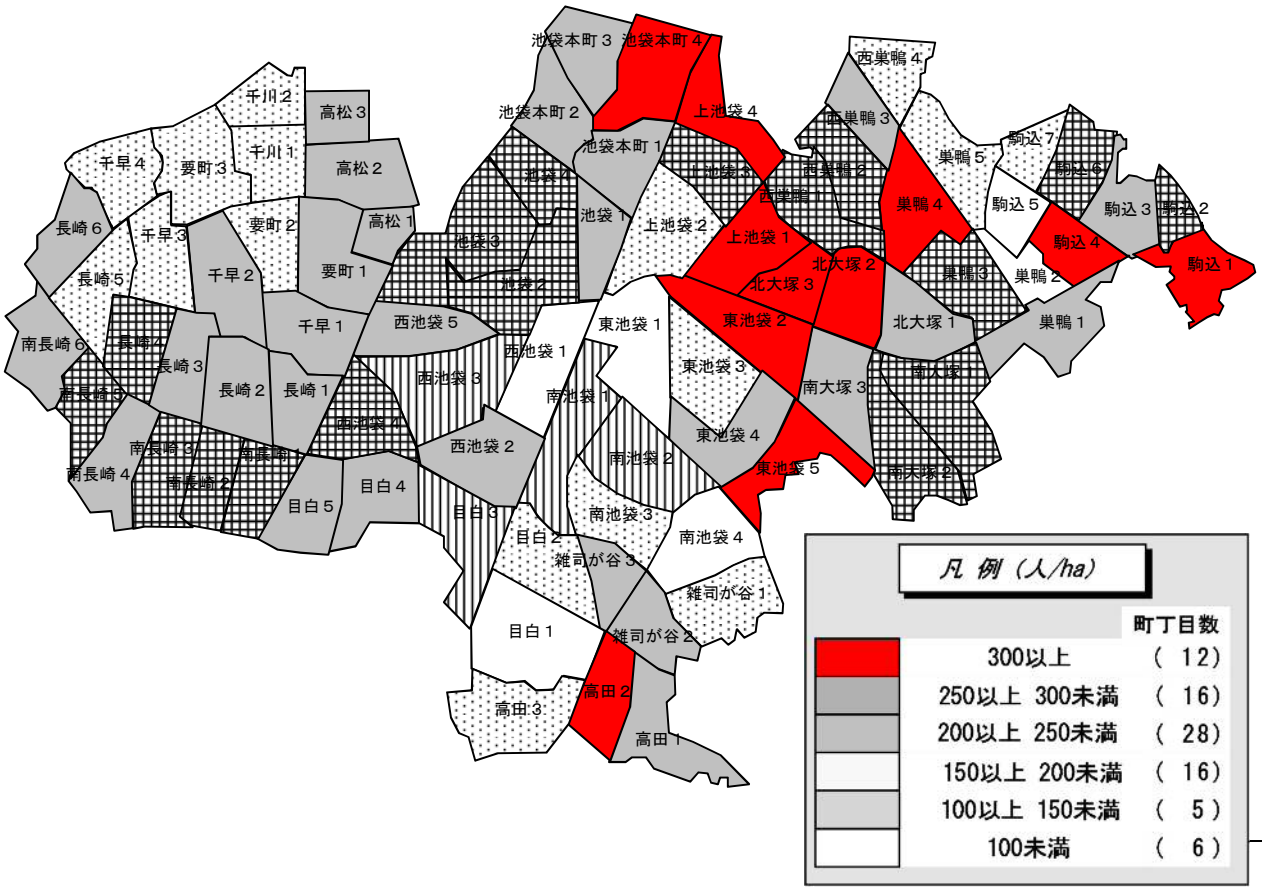

１３．町丁目別・年齢区分別人口

（平成30年1月1日現在・住民基本台帳）

	総人口	0歳～14歳		0歳～5歳		6歳～11歳		12歳～14歳		15歳～64歳		65歳以上		（参考）75歳以上		
		人数	割合	人数	割合	人数	割合	人数	割合	人数	割合	人数	割合	人数	割合	
駒込1丁目	4,130	332	8.0%	195	4.7%	100	2.4%	37	0.9%	2,929	70.9%	869	21.0%	424	10.3%	駒込1丁目
駒込2丁目	1,822	108	5.9%	53	2.9%	38	2.1%	17	0.9%	1,201	65.9%	513	28.2%	256	14.1%	駒込2丁目
駒込3丁目	2,446	228	9.3%	124	5.1%	73	3.0%	31	1.3%	1,669	68.2%	549	22.4%	279	11.4%	駒込3丁目
駒込4丁目	3,580	520	14.5%	191	5.3%	219	6.1%	110	3.1%	2,460	68.7%	600	16.8%	272	7.6%	駒込4丁目
駒込5丁目	676	194	28.7%	78	11.5%	75	11.1%	41	6.1%	458	67.8%	24	3.6%	7	1.0%	駒込5丁目
駒込6丁目	3,395	413	12.2%	189	5.6%	168	4.9%	56	1.6%	2,260	66.6%	722	21.3%	342	10.1%	駒込6丁目
駒込7丁目	1,493	133	8.9%	50	3.3%	53	3.5%	30	2.0%	900	60.3%	460	30.8%	236	15.8%	駒込7丁目
巣鴨1丁目	3,760	306	8.1%	147	3.9%	109	2.9%	50	1.3%	2,667	70.9%	787	20.9%	382	10.2%	巣鴨1丁目
巣鴨2丁目	722	40	5.5%	17	2.4%	14	1.9%	9	1.2%	545	75.5%	137	19.0%	67	9.3%	巣鴨2丁目
巣鴨3丁目	4,734	433	9.1%	199	4.2%	158	3.3%	76	1.6%	3,377	71.3%	924	19.5%	452	9.5%	巣鴨3丁目
巣鴨4丁目	6,071	644	10.6%	293	4.8%	231	3.8%	120	2.0%	4,204	69.2%	1,223	20.1%	591	9.7%	巣鴨4丁目
巣鴨5丁目	3,339	331	9.9%	151	4.5%	125	3.7%	55	1.6%	2,082	62.4%	926	27.7%	447	13.4%	巣鴨5丁目
西巣鴨1丁目	4,914	532	10.8%	200	4.1%	227	4.6%	105	2.1%	3,411	69.4%	971	19.8%	453	9.2%	西巣鴨1丁目
西巣鴨2丁目	4,277	328	7.7%	147	3.4%	134	3.1%	47	1.1%	2,838	66.4%	1,111	26.0%	582	13.6%	西巣鴨2丁目
西巣鴨3丁目	2,327	207	8.9%	95	4.1%	85	3.7%	27	1.2%	1,548	66.5%	572	24.6%	269	11.6%	西巣鴨3丁目
西巣鴨4丁目	1,682	103	6.1%	52	3.1%	28	1.7%	23	1.4%	1,136	67.5%	443	26.3%	214	12.7%	西巣鴨4丁目
北大塚1丁目	3,847	307	8.0%	176	4.6%	90	2.3%	41	1.1%	2,753	71.6%	787	20.5%	407	10.6%	北大塚1丁目
北大塚2丁目	4,008	250	6.2%	135	3.4%	82	2.0%	33	0.8%	3,113	77.7%	645	16.1%	283	7.1%	北大塚2丁目
北大塚3丁目	4,389	281	6.4%	123	2.8%	104	2.4%	54	1.2%	3,291	75.0%	817	18.6%	350	8.0%	北大塚3丁目
南大塚1丁目	6,646	522	7.9%	216	3.3%	224	3.4%	82	1.2%	4,891	73.6%	1,233	18.6%	612	9.2%	南大塚1丁目
南大塚2丁目	5,446	455	8.4%	219	4.0%	150	2.8%	86	1.6%	3,603	66.2%	1,388	25.5%	723	13.3%	南大塚2丁目
南大塚3丁目	4,534	326	7.2%	182	4.0%	104	2.3%	40	0.9%	3,423	75.5%	785	17.3%	364	8.0%	南大塚3丁目
上池袋1丁目	5,209	526	10.1%	298	5.7%	169	3.2%	59	1.1%	3,900	74.9%	783	15.0%	375	7.2%	上池袋1丁目
上池袋2丁目	3,490	242	6.9%	108	3.1%	96	2.8%	38	1.1%	2,476	70.9%	772	22.1%	398	11.4%	上池袋2丁目
上池袋3丁目	4,350	307	7.1%	143	3.3%	114	2.6%	50	1.1%	3,087	71.0%	956	22.0%	464	10.7%	上池袋3丁目
上池袋4丁目	4,657	508	10.9%	184	4.0%	203	4.4%	121	2.6%	3,267	70.2%	882	18.9%	403	8.7%	上池袋4丁目
東池袋1丁目	1,168	44	3.8%	21	1.8%	17	1.5%	6	0.5%	949	81.3%	175	15.0%	84	7.2%	東池袋1丁目
東池袋2丁目	6,192	362	5.8%	177	2.9%	127	2.1%	58	0.9%	4,839	78.1%	991	16.0%	446	7.2%	東池袋2丁目
東池袋3丁目	3,179	306	9.6%	160	5.0%	111	3.5%	35	1.1%	2,568	80.8%	305	9.6%	120	3.8%	東池袋3丁目
東池袋4丁目	4,298	489	11.4%	249	5.8%	166	3.9%	74	1.7%	3,075	71.5%	734	17.1%	331	7.7%	東池袋4丁目
東池袋5丁目	4,665	307	6.6%	147	3.2%	101	2.2%	59	1.3%	3,280	70.3%	1,078	23.1%	600	12.9%	東池袋5丁目
南池袋1丁目	2,221	143	6.4%	98	4.4%	31	1.4%	14	0.6%	1,815	81.7%	263	11.8%	120	5.4%	南池袋1丁目
南池袋2丁目	3,007	286	9.5%	140	4.7%	102	3.4%	44	1.5%	2,135	71.0%	586	19.5%	280	9.3%	南池袋2丁目
南池袋3丁目	2,164	199	9.2%	87	4.0%	79	3.7%	33	1.5%	1,499	69.3%	466	21.5%	246	11.4%	南池袋3丁目
南池袋4丁目	1,358	127	9.4%	63	4.6%	47	3.5%	17	1.3%	928	68.3%	303	22.3%	167	12.3%	南池袋4丁目
西池袋1丁目	299	12	4.0%	5	1.7%	6	2.0%	1	0.3%	238	79.6%	49	16.4%	30	10.0%	西池袋1丁目
西池袋2丁目	4,113	394	9.6%	201	4.9%	126	3.1%	67	1.6%	3,017	73.4%	702	17.1%	364	8.8%	西池袋2丁目
西池袋3丁目	3,613	332	9.2%	154	4.3%	119	3.3%	59	1.6%	2,773	76.8%	508	14.1%	268	7.4%	西池袋3丁目
西池袋4丁目	4,909	418	8.5%	196	4.0%	147	3.0%	75	1.5%	3,691	75.2%	800	16.3%	398	8.1%	西池袋4丁目
西池袋5丁目	3,730	319	8.6%	165	4.4%	102	2.7%	52	1.4%	2,832	75.9%	579	15.5%	309	8.3%	西池袋5丁目

（平成30年1月1日現在・住民基本台帳）

	総人口	0歳～14歳		0歳～5歳		6歳～11歳		12歳～14歳		15歳～64歳		65歳以上		（参考）75歳以上		
		人数	割合	人数	割合	人数	割合	人数	割合	人数	割合	人数	割合	人数	割合	
池袋1丁目	2,396	77	3.2%	35	1.5%	30	1.3%	12	0.5%	1,907	79.6%	412	17.2%	225	9.4%	池袋1丁目
池袋2丁目	6,427	373	5.8%	179	2.8%	122	1.9%	72	1.1%	5,048	78.5%	1,006	15.7%	462	7.2%	池袋2丁目
池袋3丁目	7,580	464	6.1%	231	3.0%	165	2.2%	68	0.9%	5,639	74.4%	1,477	19.5%	731	9.6%	池袋3丁目
池袋4丁目	3,498	163	4.7%	76	2.2%	60	1.7%	27	0.8%	2,741	78.4%	594	17.0%	301	8.6%	池袋4丁目
池袋本町1丁目	3,719	242	6.5%	93	2.5%	104	2.8%	45	1.2%	2,759	74.2%	718	19.3%	369	9.9%	池袋本町1丁目
池袋本町2丁目	3,601	280	7.8%	112	3.1%	110	3.1%	58	1.6%	2,544	70.6%	777	21.6%	423	11.7%	池袋本町2丁目
池袋本町3丁目	3,272	251	7.7%	106	3.2%	97	3.0%	48	1.5%	2,106	64.4%	915	28.0%	482	14.7%	池袋本町3丁目
池袋本町4丁目	7,604	1,043	13.7%	445	5.9%	447	5.9%	151	2.0%	5,250	69.0%	1,311	17.2%	550	7.2%	池袋本町4丁目
雑司が谷1丁目	3,677	351	9.5%	163	4.4%	117	3.2%	71	1.9%	2,559	69.6%	767	20.9%	429	11.7%	雑司が谷1丁目
雑司が谷2丁目	3,124	287	9.2%	117	3.7%	109	3.5%	61	2.0%	2,205	70.6%	632	20.2%	323	10.3%	雑司が谷2丁目
雑司が谷3丁目	2,217	184	8.3%	100	4.5%	61	2.8%	23	1.0%	1,577	71.1%	456	20.6%	233	10.5%	雑司が谷3丁目
高田1丁目	3,621	308	8.5%	116	3.2%	127	3.5%	65	1.8%	2,496	68.9%	817	22.6%	389	10.7%	高田1丁目
高田2丁目	3,897	502	12.9%	232	6.0%	204	5.2%	66	1.7%	2,780	71.3%	615	15.8%	265	6.8%	高田2丁目
高田3丁目	3,892	388	10.0%	143	3.7%	161	4.1%	84	2.2%	2,973	76.4%	531	13.6%	275	7.1%	高田3丁目
目白1丁目	1,366	232	17.0%	71	5.2%	115	8.4%	46	3.4%	952	69.7%	182	13.3%	61	4.5%	目白1丁目
目白2丁目	3,421	329	9.6%	117	3.4%	140	4.1%	72	2.1%	2,345	68.5%	747	21.8%	374	10.9%	目白2丁目
目白3丁目	2,466	280	11.4%	99	4.0%	122	4.9%	59	2.4%	1,756	71.2%	430	17.4%	212	8.6%	目白3丁目
目白4丁目	3,573	329	9.2%	119	3.3%	144	4.0%	66	1.8%	2,450	68.6%	794	22.2%	390	10.9%	目白4丁目
目白5丁目	3,359	341	10.2%	184	5.5%	108	3.2%	49	1.5%	2,487	74.0%	531	15.8%	260	7.7%	目白5丁目
南長崎1丁目	3,220	286	8.9%	130	4.0%	116	3.6%	40	1.2%	2,254	70.0%	680	21.1%	344	10.7%	南長崎1丁目
南長崎2丁目	2,840	228	8.0%	102	3.6%	84	3.0%	42	1.5%	1,992	70.1%	620	21.8%	331	11.7%	南長崎2丁目
南長崎3丁目	4,041	406	10.0%	176	4.4%	159	3.9%	71	1.8%	2,736	67.7%	899	22.2%	479	11.9%	南長崎3丁目
南長崎4丁目	3,598	386	10.7%	194	5.4%	136	3.8%	56	1.6%	2,549	70.8%	663	18.4%	342	9.5%	南長崎4丁目
南長崎5丁目	3,347	237	7.1%	112	3.3%	79	2.4%	46	1.4%	2,319	69.3%	791	23.6%	381	11.4%	南長崎5丁目
南長崎6丁目	3,202	369	11.5%	205	6.4%	120	3.7%	44	1.4%	2,224	69.5%	609	19.0%	369	11.5%	南長崎6丁目
長崎1丁目	2,664	194	7.3%	89	3.3%	67	2.5%	38	1.4%	1,893	71.1%	577	21.7%	300	11.3%	長崎1丁目
長崎2丁目	3,456	277	8.0%	116	3.4%	112	3.2%	49	1.4%	2,311	66.9%	868	25.1%	455	13.2%	長崎2丁目
長崎3丁目	2,580	207	8.0%	75	2.9%	90	3.5%	42	1.6%	1,630	63.2%	743	28.8%	395	15.3%	長崎3丁目
長崎4丁目	3,879	351	9.0%	135	3.5%	138	3.6%	78	2.0%	2,531	65.2%	997	25.7%	519	13.4%	長崎4丁目
長崎5丁目	2,898	238	8.2%	108	3.7%	83	2.9%	47	1.6%	1,989	68.6%	671	23.2%	364	12.6%	長崎5丁目
長崎6丁目	2,799	279	10.0%	110	3.9%	119	4.3%	50	1.8%	1,956	69.9%	564	20.2%	296	10.6%	長崎6丁目
千早1丁目	3,591	255	7.1%	123	3.4%	87	2.4%	45	1.3%	2,614	72.8%	722	20.1%	379	10.6%	千早1丁目
千早2丁目	4,169	393	9.4%	165	4.0%	156	3.7%	72	1.7%	2,855	68.5%	921	22.1%	469	11.2%	千早2丁目
千早3丁目	2,560	289	11.3%	125	4.9%	109	4.3%	55	2.1%	1,692	66.1%	579	22.6%	303	11.8%	千早3丁目
千早4丁目	2,242	196	8.7%	73	3.3%	81	3.6%	42	1.9%	1,488	66.4%	558	24.9%	314	14.0%	千早4丁目
要町1丁目	4,074	275	6.8%	145	3.6%	83	2.0%	47	1.2%	2,928	71.9%	871	21.4%	429	10.5%	要町1丁目
要町2丁目	2,088	157	7.5%	68	3.3%	61	2.9%	28	1.3%	1,507	72.2%	424	20.3%	225	10.8%	要町2丁目
要町3丁目	3,520	230	6.5%	133	3.8%	64	1.8%	33	0.9%	2,334	66.3%	956	27.2%	557	15.8%	要町3丁目
高松1丁目	1,673	138	8.2%	71	4.2%	52	3.1%	15	0.9%	1,242	74.2%	293	17.5%	158	9.4%	高松1丁目
高松2丁目	4,048	388	9.6%	160	4.0%	173	4.3%	55	1.4%	2,816	69.6%	844	20.8%	413	10.2%	高松2丁目
高松3丁目	2,514	321	12.8%	140	5.6%	138	5.5%	43	1.7%	1,671	66.5%	522	20.8%	261	10.4%	高松3丁目
千川1丁目	2,125	187	8.8%	86	4.0%	73	3.4%	28	1.3%	1,439	67.7%	499	23.5%	266	12.5%	千川1丁目
千川2丁目	2,413	204	8.5%	89	3.7%	72	3.0%	43	1.8%	1,612	66.8%	597	24.7%	323	13.4%	千川2丁目
計	287,111	25,229	8.8%	11,496	4.0%	9,449	3.3%	4,284	1.5%	204,284	71.2%	57,598	20.1%	28,841	10.0%	計

１４．小・中学校区、旧出張所単位の人口

（各年1月1日現在・住民基本台帳）

	人口総数			日本人住民数			外国人住民数			
	平成29年	平成30年	増減	平成29年	平成30年	増減	平成29年	平成30年	増減	外国人住民数の人口総数に占める割合 平成28年
仰高小学校区	8,104	8,105	1	7,416	7,363	▲ 53	688	742	54	9.2%
駒込小学校区	15,592	15,652	60	14,682	14,627	▲ 55	910	1,025	115	6.5%
巣鴨小学校区	12,595	12,878	283	10,976	11,081	105	1,619	1,797	178	14.0%
清和小学校区	9,991	10,191	200	9,075	9,113	38	916	1,078	162	10.6%
西巣鴨小学校区	8,874	9,140	266	7,956	8,008	52	918	1,132	214	12.4%
豊成小学校区	13,537	13,657	120	11,351	11,266	▲ 85	2,186	2,391	205	17.5%
朋有小学校区	19,754	19,767	13	16,968	16,884	▲ 84	2,786	2,883	97	14.6%
朝日小学校区	9,183	9,290	107	8,784	8,860	76	399	430	31	4.6%
池袋第一小学校区	12,604	12,497	▲ 107	11,469	11,357	▲ 112	1,135	1,140	5	9.1%
池袋本町小学校区	18,327	18,196	▲ 131	16,607	16,381	▲ 226	1,720	1,815	95	10.0%
池袋第三小学校区	16,405	16,593	188	14,639	14,726	87	1,766	1,867	101	11.3%
池袋小学校区	19,785	19,972	187	15,175	15,256	81	4,610	4,716	106	23.6%
南池袋小学校区	21,822	22,037	215	20,162	20,328	166	1,660	1,709	49	7.8%
高南小学校区	11,245	11,410	165	9,782	9,867	85	1,463	1,543	80	13.5%
目白小学校区	9,052	9,202	150	8,414	8,552	138	638	650	12	7.1%
長崎小学校区	8,649	8,700	51	8,262	8,254	▲ 8	387	446	59	5.1%
要小学校区	12,946	13,191	245	12,143	12,267	124	803	924	121	7.0%
椎名町小学校区	10,860	10,986	126	10,380	10,462	82	480	524	44	4.8%
富士見台小学校区	10,884	11,043	159	10,234	10,337	103	650	706	56	6.4%
千早小学校区	9,229	9,305	76	8,843	8,882	39	386	423	37	4.5%
高松小学校区	12,012	12,316	304	11,486	11,711	225	526	605	79	4.9%
さくら小学校区	12,857	12,983	126	12,443	12,519	76	414	464	50	3.6%
総計	284,307	287,111	2,804	257,247	258,101	854	27,060	29,010	1,950	10.1%

（各年1月1日現在・住民基本台帳）

	人口総数			日本人住民数			外国人住民数			
	平成29年	平成30年	増減	平成29年	平成30年	増減	平成29年	平成30年	増減	外国人住民数の人口総数に占める割合 平成28年
駒込中学校区	23,696	23,757	61	22,098	21,990	▲ 108	1,598	1,767	169	7.4%
巣鴨北中学校区	41,585	42,278	693	37,166	37,247	81	4,419	5,031	612	11.9%
西巣鴨中学校区	32,349	32,645	296	27,944	27,965	21	4,405	4,680	275	14.3%
池袋中学校区	30,931	30,693	▲ 238	28,076	27,738	▲ 338	2,855	2,955	100	9.6%
西池袋中学校区	55,723	56,308	585	48,310	48,573	263	7,413	7,735	322	13.7%
千登世橋中学校区	42,119	42,649	530	38,358	38,747	389	3,761	3,902	141	9.1%
千川中学校区	24,958	25,507	549	23,629	23,978	349	1,329	1,529	200	6.0%
明豊中学校区	32,946	33,274	328	31,666	31,863	197	1,280	1,411	131	4.2%
総計	284,307	287,111	2,804	257,247	258,101	854	27,060	29,010	1,950	10.1%

（各年1月1日現在・住民基本台帳）

	人口総数			日本人住民数			外国人住民数			
	平成29年	平成30年	増減	平成29年	平成30年	増減	平成29年	平成30年	増減	外国人住民数の人口総数に占める割合 平成28年
第一地区	29,318	29,731	413	27,084	27,163	79	2,234	2,568	334	8.6%
第二地区	36,245	36,118	▲ 127	31,355	31,058	▲ 297	4,890	5,060	170	14.0%
第三地区	27,357	27,767	410	22,315	22,564	249	5,042	5,203	161	18.7%
第四地区	21,650	21,943	293	19,869	20,067	198	1,781	1,876	95	8.5%
第五地区	21,676	21,923	247	19,489	19,642	153	2,187	2,281	94	10.4%
第六地区	24,997	25,221	224	23,461	23,525	64	1,536	1,696	160	6.7%
第七地区	16,780	17,028	248	16,029	16,186	157	751	842	91	4.9%
第八地区	21,494	21,769	275	20,700	20,875	175	794	894	100	4.1%
第九地区	19,485	19,861	376	18,409	18,671	262	1,076	1,190	114	6.0%
第十地区	17,519	17,542	23	16,538	16,447	▲ 91	981	1,095	114	6.2%
第十一地区	20,350	20,150	▲ 200	18,036	17,757	▲ 279	2,314	2,393	79	11.9%
第十二地区	27,436	28,058	622	23,962	24,146	184	3,474	3,912	438	13.9%
総計	284,307	287,111	2,804	257,247	258,101	854	27,060	29,010	1,950	10.1%

●小学校区別人口

平成30年1月1日現在
※(　)内は平成29年1月1日現在

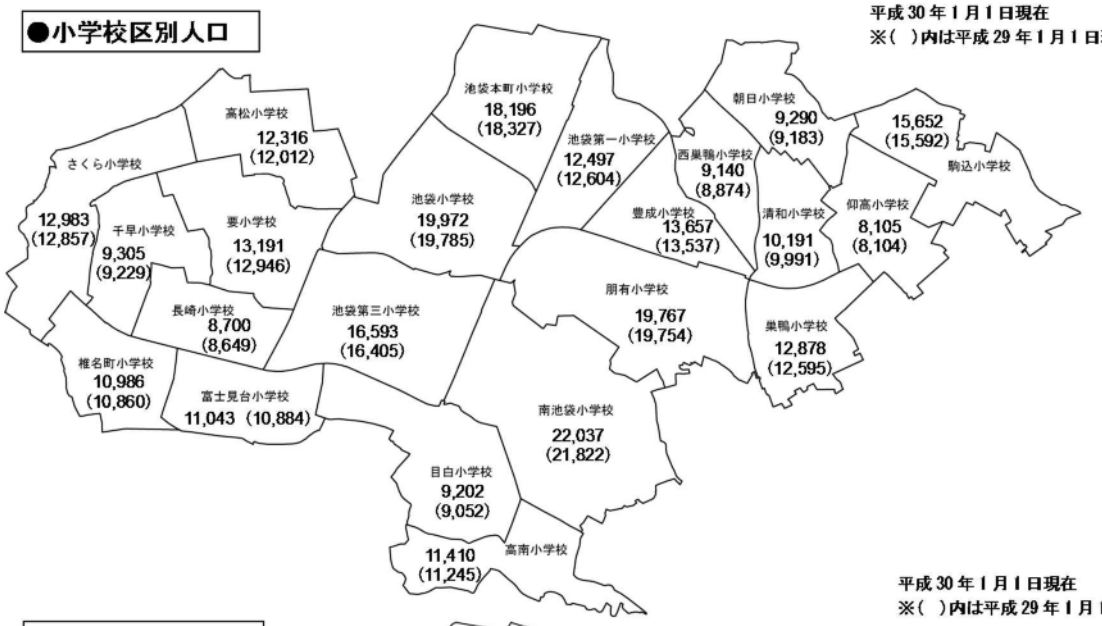

●中学校区別人口

平成30年1月1日現在
※(　)内は平成29年1月1日現在

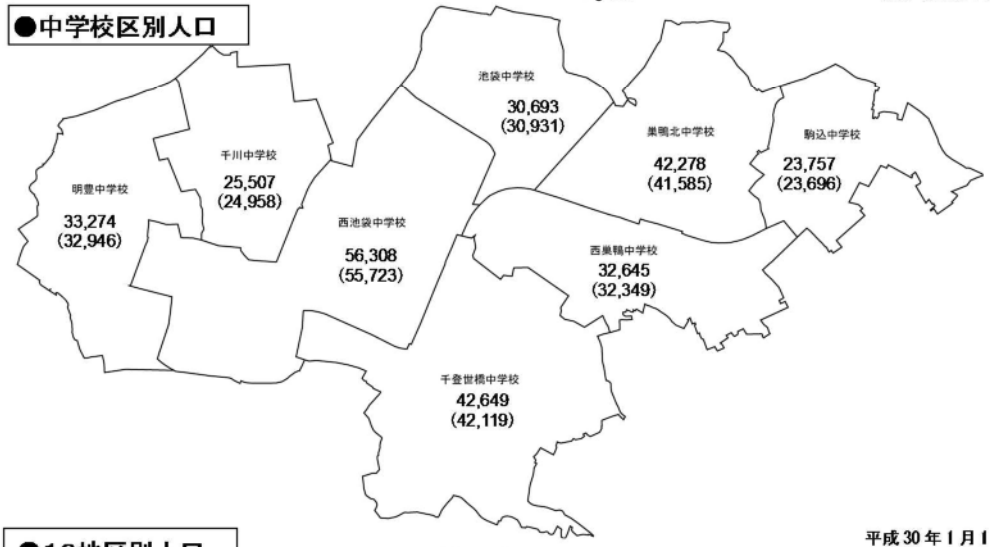

●12地区別人口

平成30年1月1日現在
※(　)内は平成29年1月1日現在

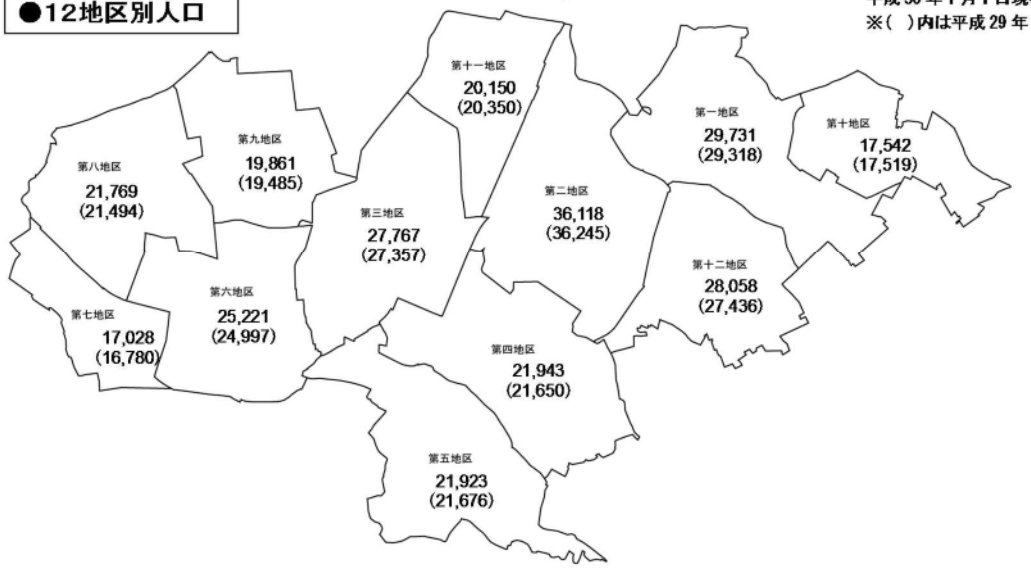

１５．人口動態の推移

（人口：各年1月1日現在・住民基本台帳及び外国人登録※）

各年1月1日～12月31日	豊島区人口総数												
			日本人住民数		外国人住民数		※社会動態			※自然動態			※その他の増減
	人口総数	増減	日本人住民数	増減	外国人住民数	増減	転入	転出	増減	出生	死亡	増減	
昭和45年中	337,256	▲ 5,846	333,887	▲ 5,915	3,369	69	43,195	50,795	▲ 7,600	6,098	1,650	4,448	▲ 2,763
昭和46年中	331,410	▲ 5,202	327,972	▲ 5,243	3,438	41	43,281	50,293	▲ 7,012	6,274	1,666	4,608	▲ 2,839
昭和47年中	326,208	▲ 6,927	322,729	▲ 7,060	3,479	133	40,981	49,664	▲ 8,683	6,040	1,614	4,426	▲ 2,803
昭和48年中	319,281	▲ 6,224	315,669	▲ 6,146	3,612	▲ 78	38,550	48,191	▲ 9,641	5,528	1,617	3,911	▲ 416
昭和49年中	313,057	▲ 6,158	309,523	▲ 6,124	3,534	▲ 34	34,698	42,479	▲ 7,781	5,215	1,543	3,672	▲ 2,015
昭和50年中	306,899	▲ 4,291	303,399	▲ 4,445	3,500	154	33,354	38,683	▲ 5,329	4,472	1,529	2,943	▲ 2,059
昭和51年中	302,608	▲ 6,316	298,954	▲ 6,060	3,654	▲ 256	31,437	38,428	▲ 6,991	4,165	1,547	2,618	▲ 1,687
昭和52年中	296,292	▲ 5,542	292,894	▲ 5,692	3,398	150	30,599	36,824	▲ 6,225	3,803	1,537	2,266	▲ 1,733
昭和53年中	290,750	▲ 3,188	287,202	▲ 3,262	3,548	74	29,116	35,341	▲ 6,225	3,436	1,610	1,826	1,137
昭和54年中	287,562	▲ 4,712	283,940	▲ 4,846	3,622	134	29,511	35,338	▲ 5,827	3,265	1,582	1,683	▲ 702
昭和55年中	282,850	▲ 4,535	279,094	▲ 4,677	3,756	142	26,865	34,070	▲ 7,205	3,205	1,636	1,569	959
昭和56年中	278,315	▲ 2,004	274,417	▲ 2,282	3,898	278	26,926	31,586	▲ 4,660	2,925	1,629	1,296	1,082
昭和57年中	276,311	▲ 597	272,135	▲ 934	4,176	337	26,176	30,377	▲ 4,201	2,853	1,549	1,304	1,963
昭和58年中	275,714	▲ 1,842	271,201	▲ 2,378	4,513	536	25,731	29,062	▲ 3,331	2,698	1,626	1,072	▲ 119
昭和59年中	273,872	▲ 103	268,823	▲ 781	5,049	678	26,776	27,155	▲ 379	2,669	1,689	980	▲ 1,382
昭和60年中	273,769	187	268,042	▲ 688	5,727	875	26,495	27,017	▲ 522	2,533	1,660	873	▲ 1,039
昭和61年中	273,956	▲ 662	267,354	▲ 2,177	6,602	1,515	25,809	28,183	▲ 2,374	2,481	1,691	790	▲ 593
昭和62年中	273,294	▲ 1,430	265,177	▲ 3,399	8,117	1,969	25,068	28,242	▲ 3,174	2,330	1,700	630	▲ 855
昭和63年中	271,864	▲ 899	261,778	▲ 5,467	10,086	4,568	22,670	27,614	▲ 4,944	2,162	1,704	458	▲ 981
平成1年中	270,965	▲ 4,839	256,311	▲ 4,342	14,654	▲ 497	22,589	26,243	▲ 3,654	1,900	1,761	139	▲ 827
平成2年中	266,126	▲ 2,784	251,969	▲ 2,539	14,157	▲ 245	22,335	24,680	▲ 2,345	1,814	1,836	▲ 22	▲ 172
平成3年中	263,342	▲ 1,988	249,430	▲ 3,507	13,912	1,519	20,783	23,988	▲ 3,205	1,792	1,764	28	▲ 330
平成4年中	261,354	▲ 2,101	245,923	▲ 2,970	15,431	869	19,969	22,795	▲ 2,826	1,724	1,785	▲ 61	▲ 83
平成5年中	259,253	▲ 4,689	242,953	▲ 3,775	16,300	▲ 914	19,453	22,834	▲ 3,381	1,599	1,879	▲ 280	▲ 114
平成6年中	254,564	▲ 3,211	239,178	▲ 3,169	15,386	▲ 42	19,975	22,630	▲ 2,655	1,579	1,854	▲ 275	▲ 239
平成7年中	251,353	▲ 2,310	236,009	▲ 1,544	15,344	▲ 766	21,101	22,220	▲ 1,119	1,515	1,928	▲ 413	▲ 12
平成8年中	249,043	▲ 2,538	234,465	▲ 1,702	14,578	▲ 836	20,616	21,742	▲ 1,126	1,468	1,871	▲ 403	▲ 173
平成9年中	246,505	711	232,763	1,102	13,742	▲ 391	22,602	20,938	1,664	1,590	1,884	▲ 294	▲ 268
平成10年中	247,216	123	233,865	22	13,351	101	21,438	20,793	645	1,518	1,916	▲ 398	▲ 225
平成11年中	247,339	1,144	233,887	751	13,452	393	22,205	20,873	1,332	1,532	1,989	▲ 457	▲ 124
平成12年中	248,483	2,260	234,638	1,324	13,845	936	22,377	20,702	1,675	1,555	1,973	▲ 418	67
平成13年中	250,743	1,434	235,962	395	14,781	1,039	21,872	20,843	1,029	1,463	1,974	▲ 511	▲ 123
平成14年中	252,177	1,284	236,357	740	15,820	544	21,853	20,371	1,482	1,511	1,994	▲ 483	▲ 259
平成15年中	253,461	▲ 587	237,097	▲ 1,056	16,364	469	21,135	21,354	▲ 219	1,455	2,145	▲ 690	▲ 147
平成16年中	252,874	▲ 1,907	236,041	▲ 684	16,833	▲ 1,223	20,898	20,360	538	1,459	2,106	▲ 647	▲ 575
平成17年中	250,967	996	235,357	1,300	15,610	▲ 304	22,393	19,964	2,429	1,474	2,144	▲ 670	▲ 459
平成18年中	251,963	3,481	236,657	3,618	15,306	▲ 137	24,802	18,825	5,977	1,570	2,103	▲ 533	▲ 1,826
平成19年中	255,444	3,026	240,275	2,282	15,169	744	24,331	19,932	4,399	1,657	2,096	▲ 439	▲ 1,678
平成20年中	258,470	2,155	242,557	905	15,913	1,250	22,273	19,300	2,973	1,644	2,181	▲ 537	▲ 1,531
平成21年中	260,625	2,587	243,462	1,175	17,163	1,412	22,648	19,645	3,003	1,796	2,172	▲ 376	▲ 1,452
平成22年中	263,212	2,685	244,637	1,392	18,575	1,293	23,057	19,796	3,261	1,793	2,286	▲ 493	▲ 1,376
平成23年中	265,897	1,726	246,029	2,270	19,868	▲ 544	24,288	19,940	4,348	1,865	2,399	▲ 534	▲ 1,544
平成24年中	267,623	1,336	248,299	1,595	19,324	▲ 259	23,241	20,598	2,643	1,901	2,741	▲ 840	▲ 208
平成25年中	268,959	2,684	249,894	2,216	19,065	468	23,250	20,694	2,556	2,019	3,241	▲ 1,222	882
平成26年中	271,643	3,864	252,110	1,781	19,533	2,083	29,735	25,901	3,834	2,203	2,637	▲ 434	464
平成27年中	275,507	5,132	253,891	2,208	21,616	2,924	30,119	27,786	2,333	2,206	2,409	▲ 203	3,002
平成28年中	280,639	3,668	256,099	1,148	24,540	2,520	28,466	28,017	449	2,224	2,403	▲ 179	3,398
平成29年中	284,307	2,804	257,247	854	27,060	1,950	28,935	29,031	▲ 96	2,247	2,455	▲ 208	3,108
平成30年中	287,111		258,101		29,010								

※外国人住民数について、平成24年以前は外国人登録者数を、住民基本台帳法の改正（H24.7）以降は住民基本台帳による外国人住民数を用いている。
※昭和45年～平成25年中までは社会動態・自然動態は日本人住民数のみを掲載していたが、平成26年中より外国人住民数が含まれている。
※その他の増減とは、出国、入国並びに帰化、国籍離脱及び実態調査等職権による記載、消除及び補正による増減等である。

自然動態と社会動態の推移

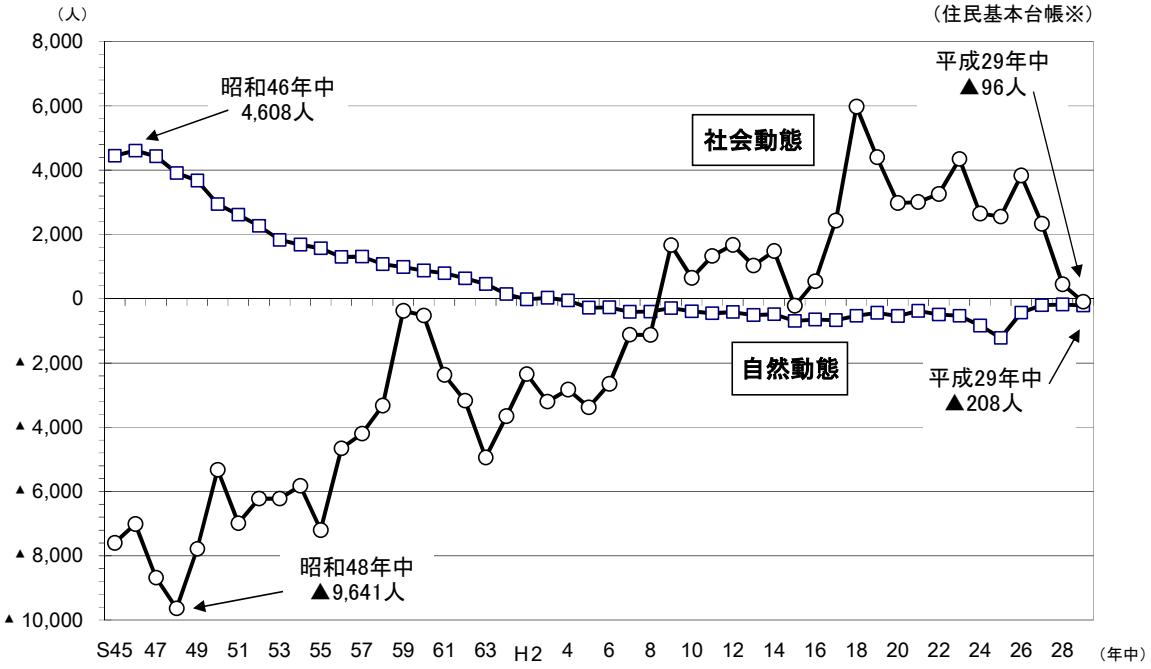

※外国人住民数について、平成24年以前は外国人登録者数を、住民基本台帳法の改正（H24.7）以降は住民基本台帳による外国人住民数を用いている。
※昭和45年～平成25年中までは社会動態・自然動態は日本人住民数のみを掲載していたが、平成26年中より外国人住民数が含まれている。
※その他の増減（出国、入国並びに帰化、国籍離脱及び実態調査等職権による記載、消除及び補正による増減等）は含まれていない。

１６．昼間人口の推移（国勢調査）

昼間人口の推移（国勢調査）

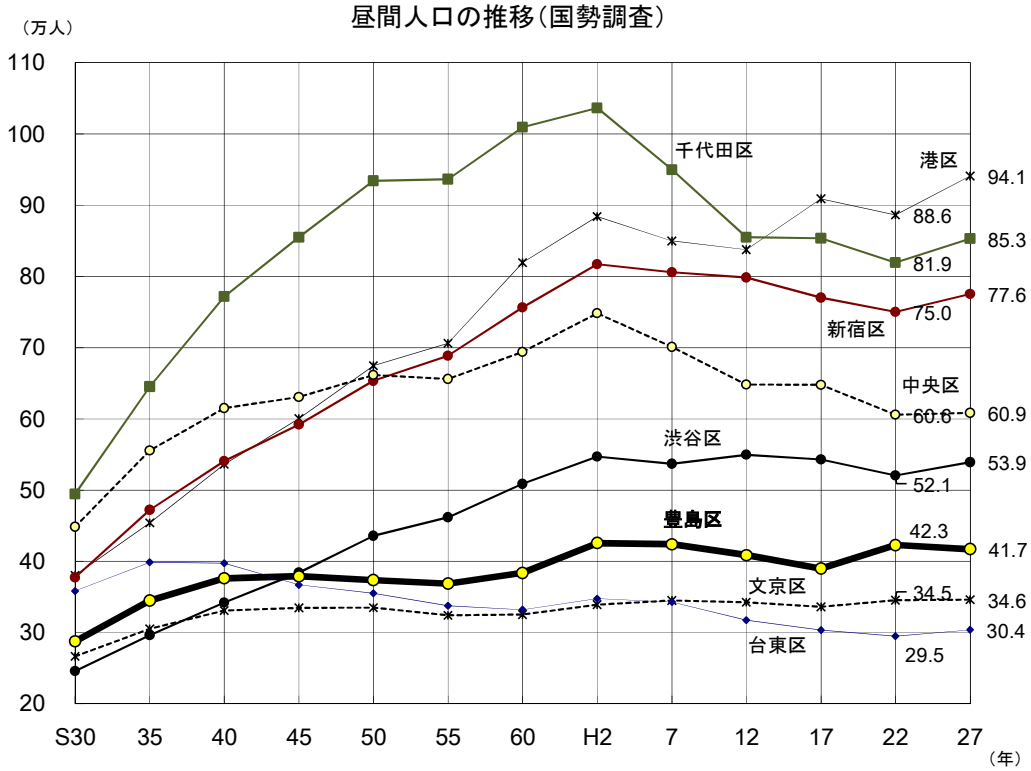

※豊島区以外については、昼間人口が夜間人口の1.5倍以上となる区を比較

≪豊島区の昼間人口の補正について≫
平成17年国勢調査による統計表では、豊島区の昼間人口は378,475人と発表されている。
しかし、国勢調査上、年齢等不詳の人口が約1万7千人おり、昼間人口集計の対象外となっている。
このため、年齢等不詳人口約1万7千人に地域内残留率0.66を乗じた数値を含めるかたちで補正を行い、389,988人を豊島区の昼間人口として掲載している。

１７．出生数の推移

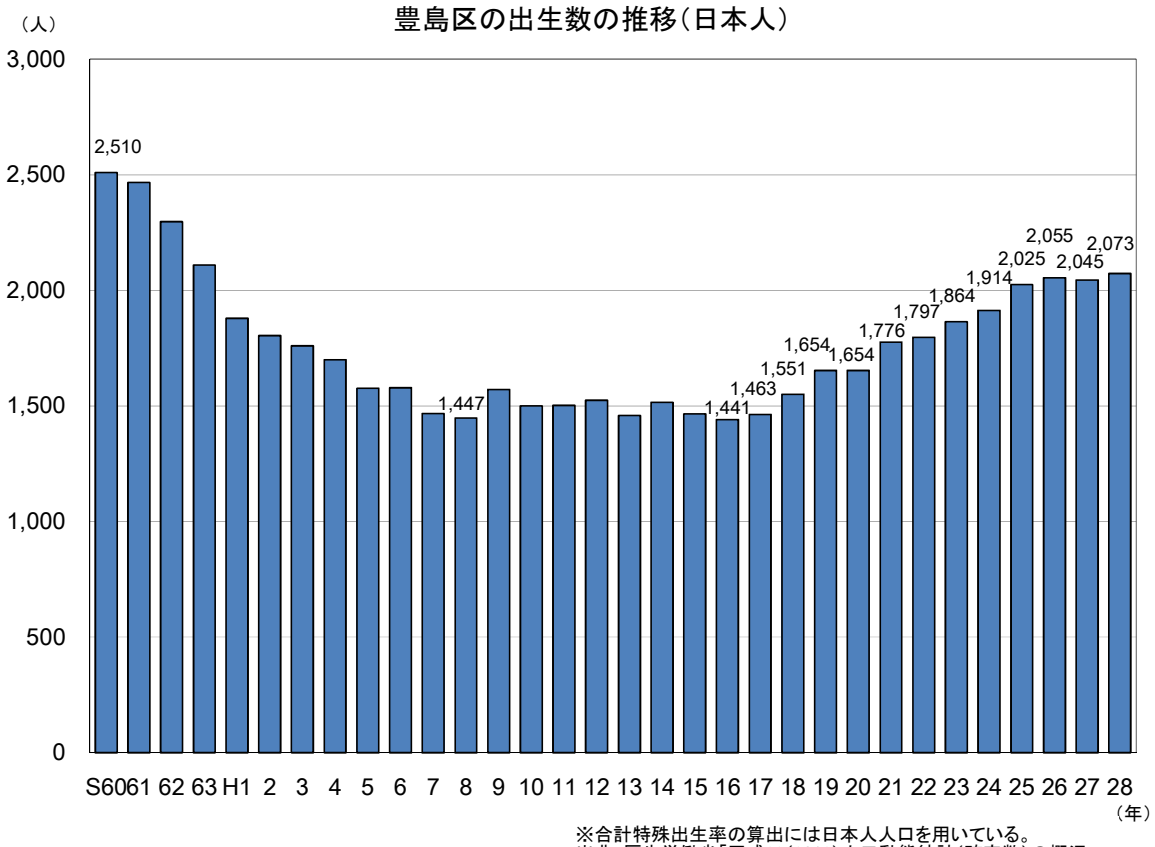

※合計特殊出生率の算出には日本人人口を用いている。
出典：厚生労働省「平成28（2016）人口動態統計（確定数）の概況」
東京都福祉保健局「人口動態統計年報（確定数）平成28年」

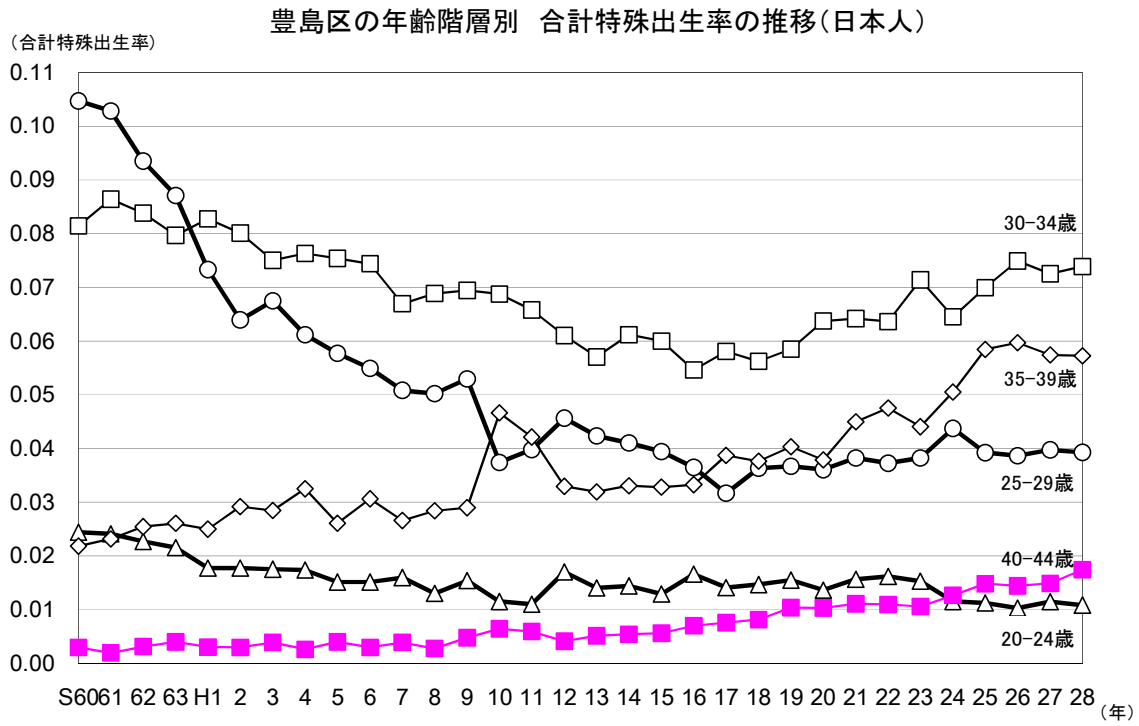

出典：東京都福祉保健局「人口動態統計年報（確定数）　平成28年」

１８．合計特殊出生率の推移

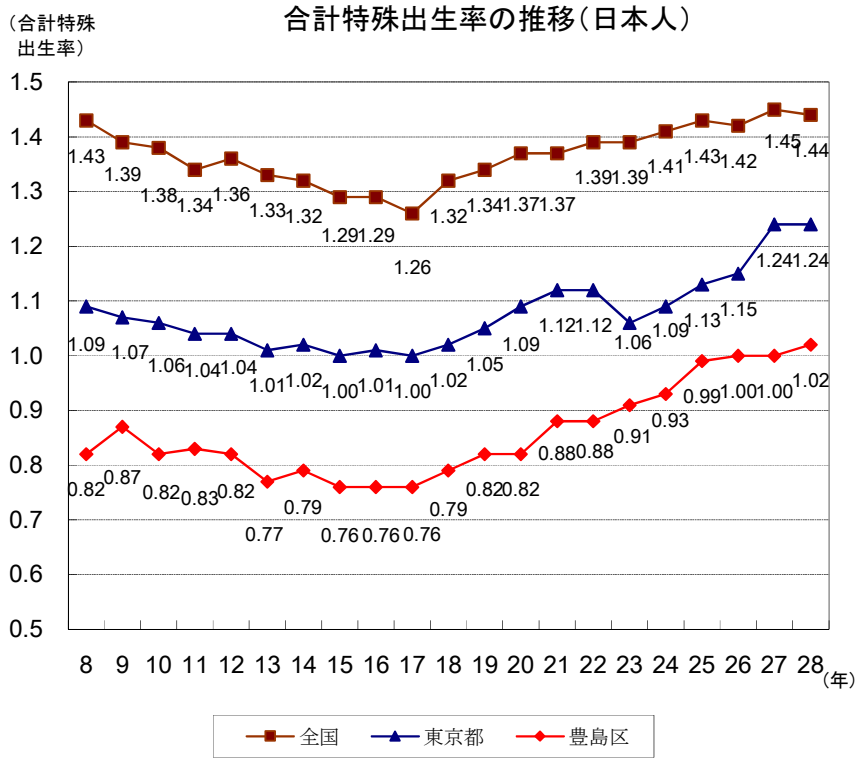

出典：厚生労働省「平成28年（2016人口動態統計（確定数）の概況」
東京都福祉保健局「人口動態統計年報（確定数）　平成28年」

23区 合計特殊出生率順位

順位	区	合計特殊出生率
1	港区	1.45
2	中央区	1.44
3	江戸川区	1.43
4	江東区	1.39
5	葛飾区	1.36
6	千代田区	1.35
7	足立区	1.34
8	荒川区	1.33
9	北区	1.26
10	文京区	1.25
10	墨田区	1.25
10	品川区	1.25
13	練馬区	1.23
14	板橋区	1.21
15	台東区	1.20
16	大田区	1.18
17	世田谷区	1.12
18	渋谷区	1.08
19	新宿区	1.07
20	中野区	1.06
21	目黒区	1.04
22	杉並区	1.03
23	豊島区	1.02

１９．母の年齢別出生数

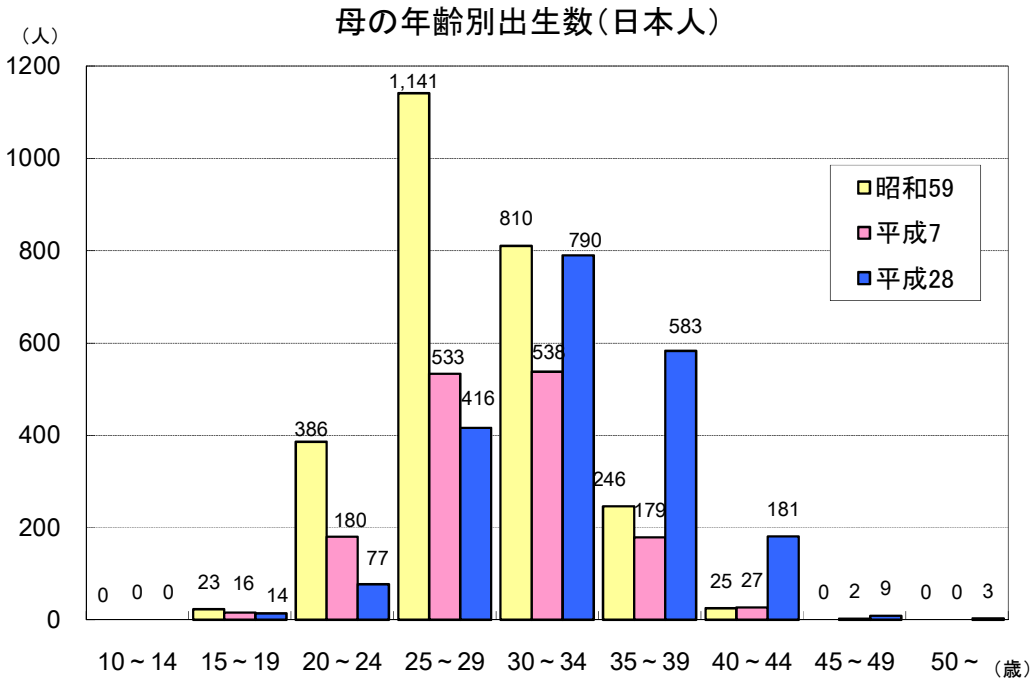

出典：【昭和59】豊島区事業概要　昭和60年版
【平成　7】豊島区の保健衛生（事業概要）　平成8年版
【平成28】東京都福祉保健局　人口動態統計年報（確定数）　平成28年

２０．一般世帯の推移（国勢調査）

豊島区は 23 区の中でも単独世帯の割合が大きい。近年、区内にファミリー向けマンションが建設されているが、ファミリー世帯の転入・定住の促進を図ることが今後の課題である。

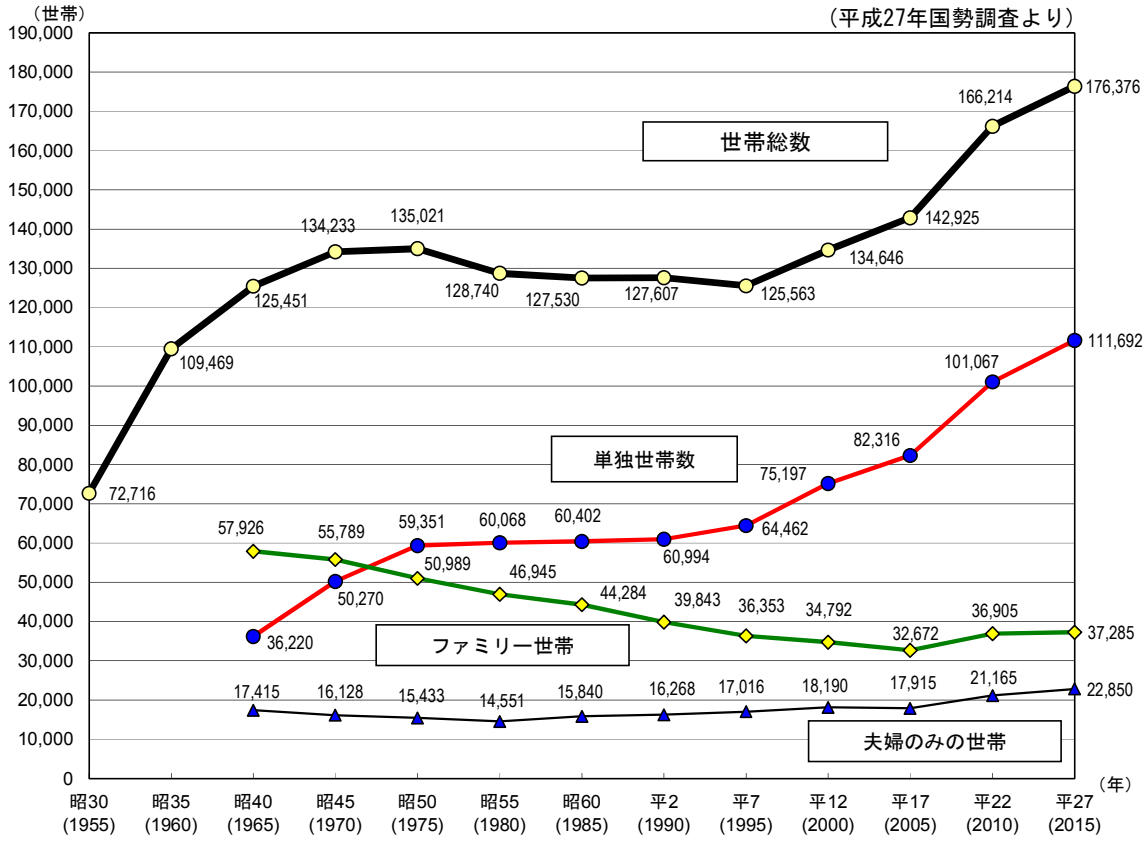

２１．ファミリー世帯と単独世帯の割合（国勢調査）

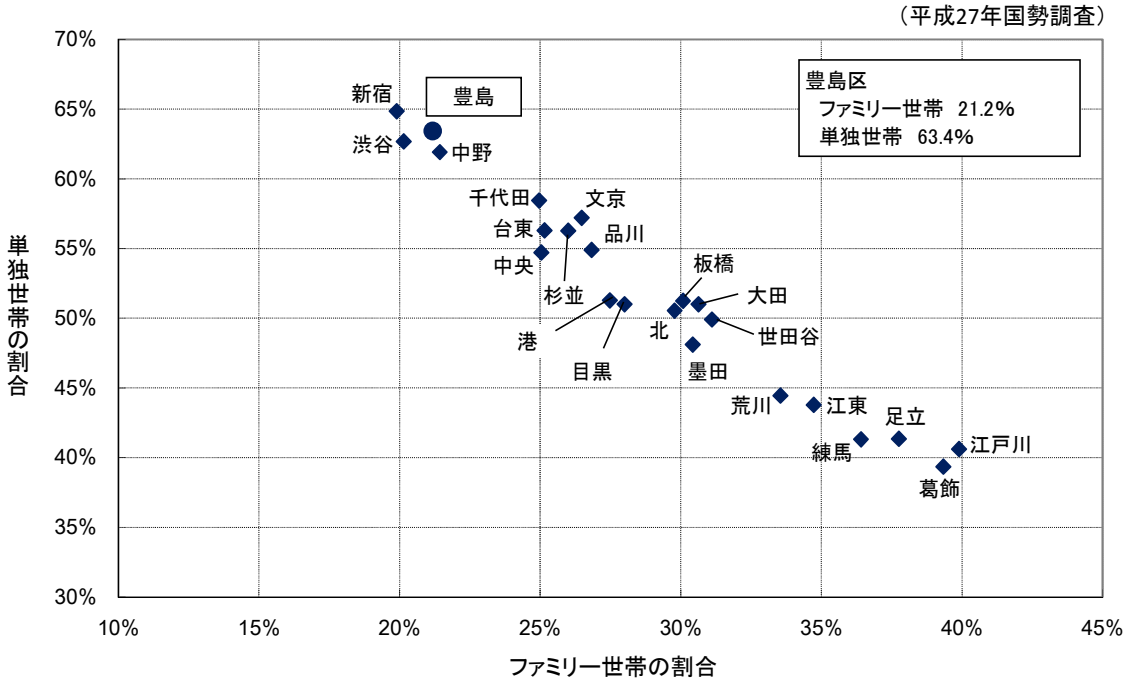

２２．高齢者世帯の推移（国勢調査）

一般世帯の数は、昭和 60 年以降大きな変化はみられなかったが、平成 22 年に大きく増加し、平成 27 年においても、その傾向は継続している。なお、高齢者のいる世帯および高齢者単身世帯は一貫して増加傾向にある。

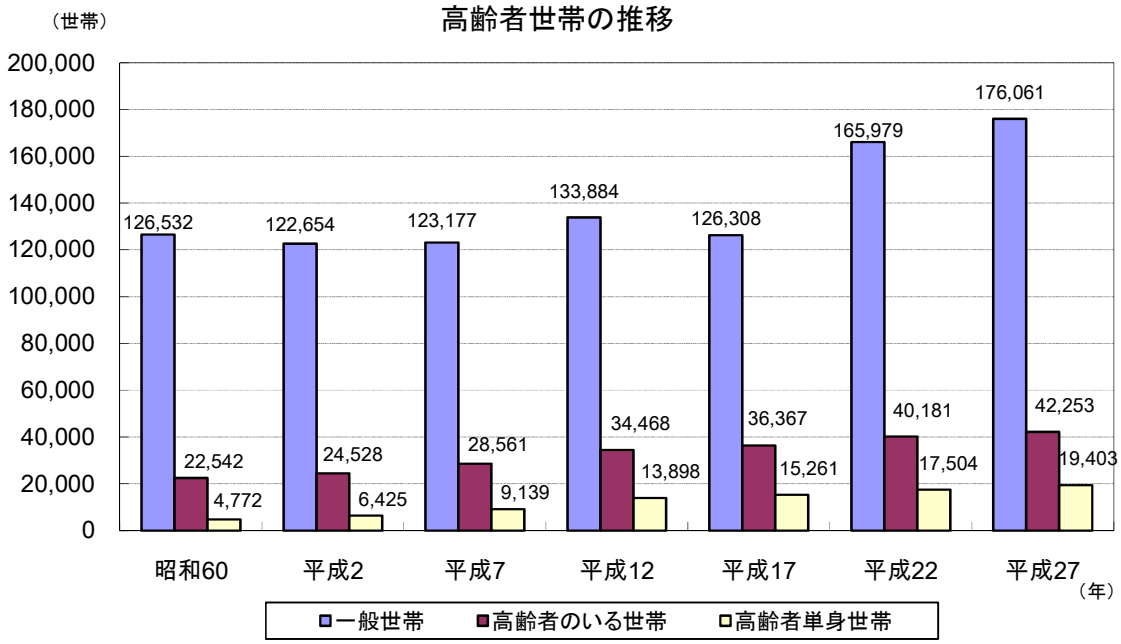

出典：各年国勢調査より

２３．ひとり親世帯の推移（国勢調査）

ひとり親世帯の数は減少傾向にあったが、平成 27 年には増加に転じている。各調査において、母子世帯数は父子世帯数の約 8～11 倍という状況である。

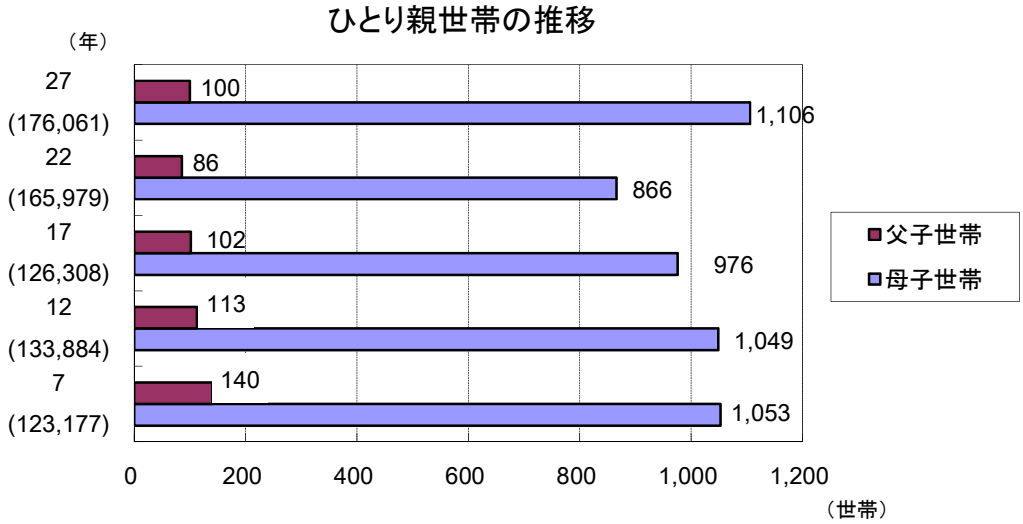

出典：各年国勢調査より
※（　）内は一般世帯数

２４．世帯類型における 65 歳以上の割合（国勢調査）

夫婦のみの世帯における世帯主が 65 歳以上の割合は、平成 27 年の国勢調査では平成 22 年の調査結果を上回った。また、単独世帯における世帯主が 65 歳以上の割合についても、同様に平成 22 年の調査結果を上回り、いずれも世帯数は平成 22 年より増加している。

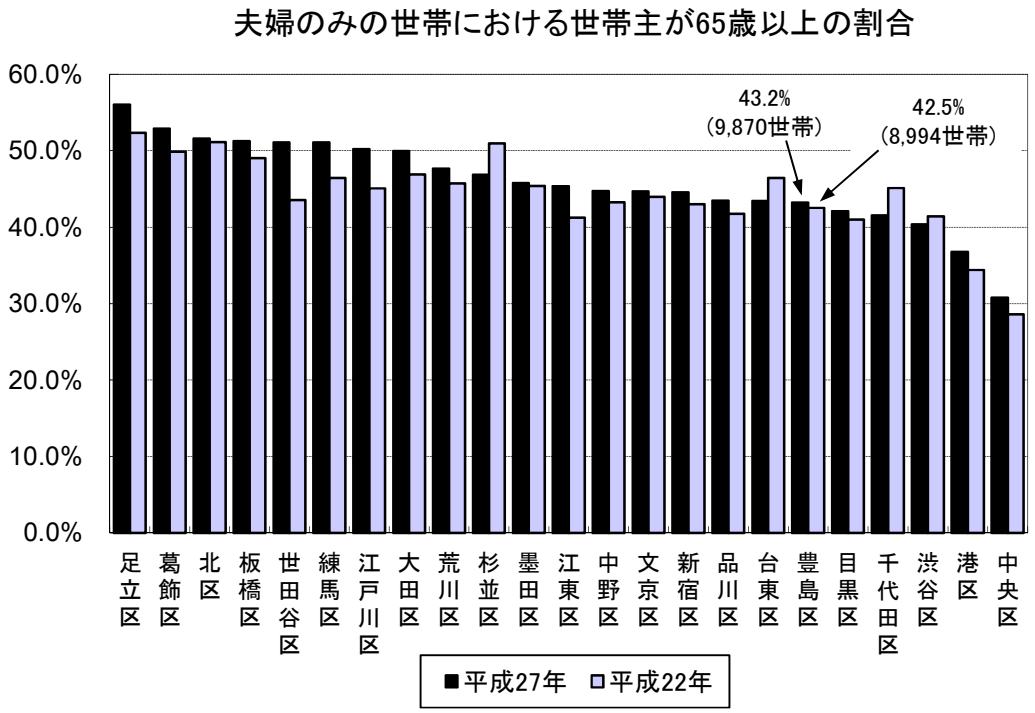

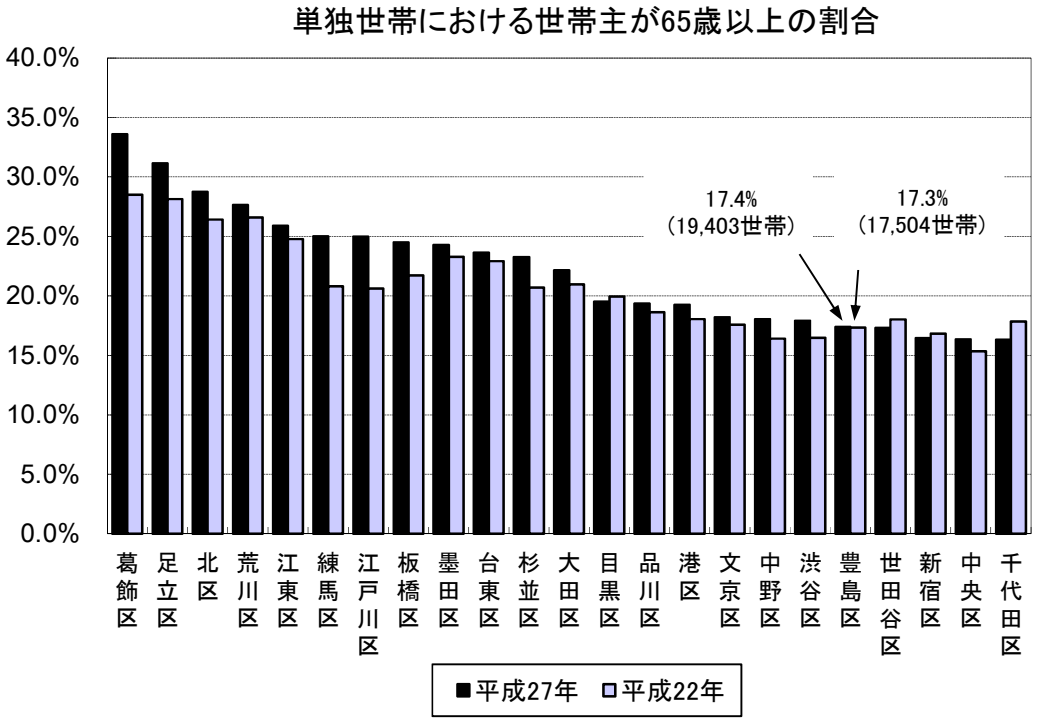

出典：各年国勢調査より

２５．婚姻数・離婚件数の推移

婚姻件数は、平成７年以降増加傾向にある。一方で、離婚件数は平成 21 年にピークを迎えた以降、減少傾向にある。

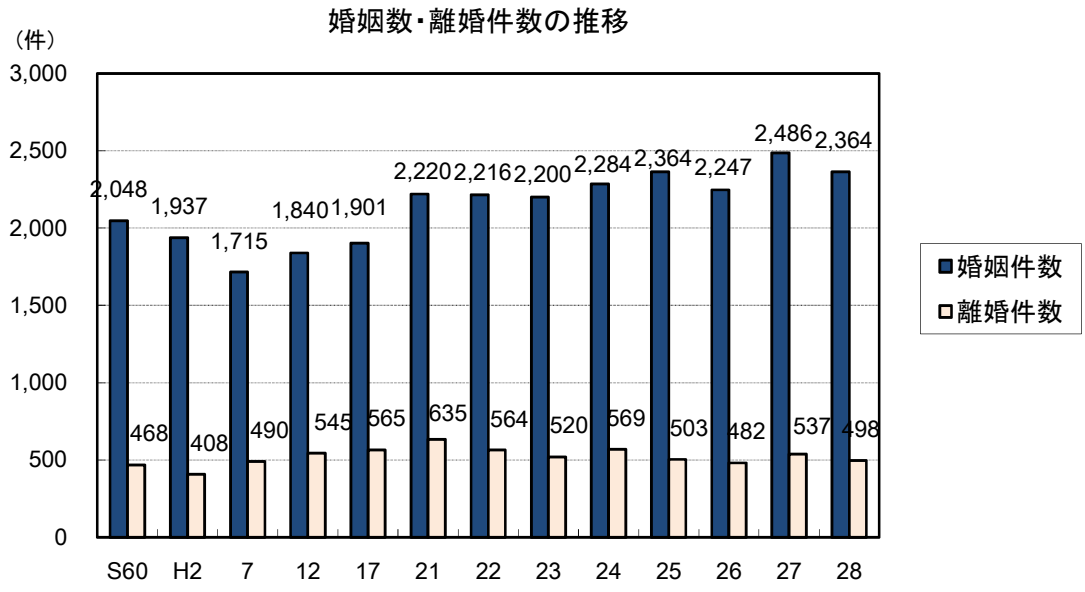

出典：東京都福祉保健局「人口動態統計年報（確定数）　平成28年」
※婚姻は夫の住所、離婚は別居する前の住所による

2．財政状況

1．歳入・歳出（平成 30 年度）

平成 30 年度の一般会計当初予算規模は 1,246 億 4,920 万円で、対前年度比 79 億 4,849 万円、6.8%のプラスとなり、過去最大の予算規模となりました。

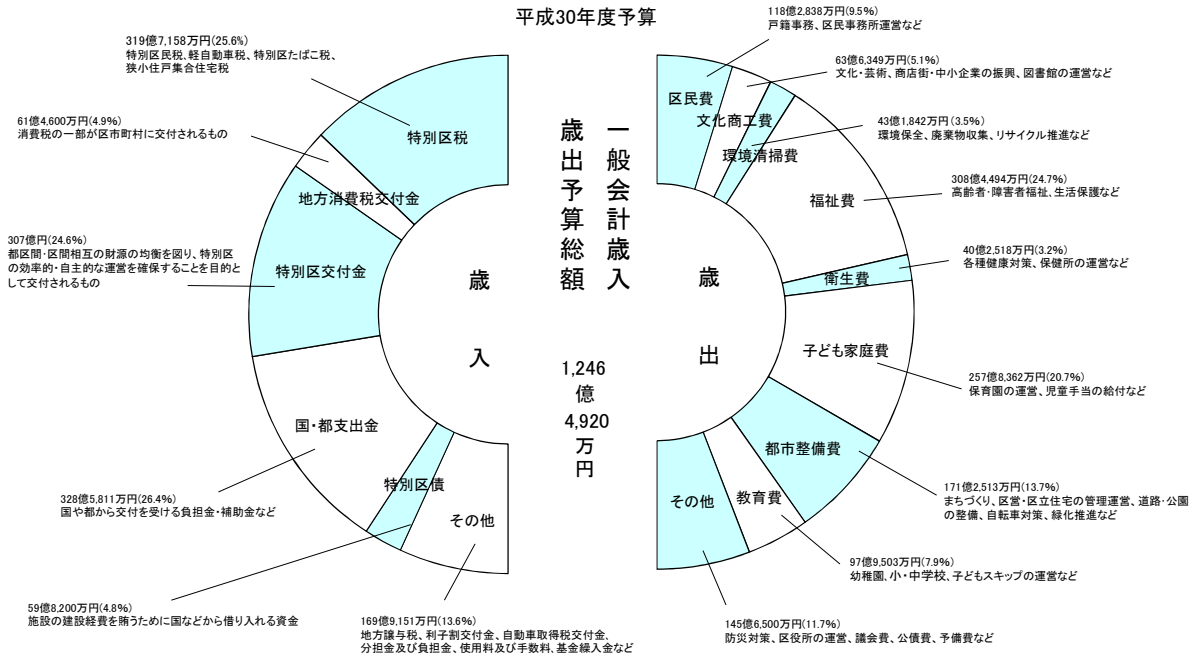

※( )内は、歳入・歳出予算それぞれの構成比。
数値については、単位未満を四捨五入しているため、総数と内訳の合計が一致しない場合があります。

出典：財政課作成資料

2．歳入・歳出の推移

① 性質別歳出の推移（普通会計）

24 年度以降、歳出額は 1,000 億円を超えている。29 年度は前年度に比べ△8.2%、103 億円のマイナスとなり 1,152 億円となっている。歳出額は、使途の性質別に「義務的経費」、「一般行政経費」、「投資的経費」に分けられる。

性質別歳出の推移

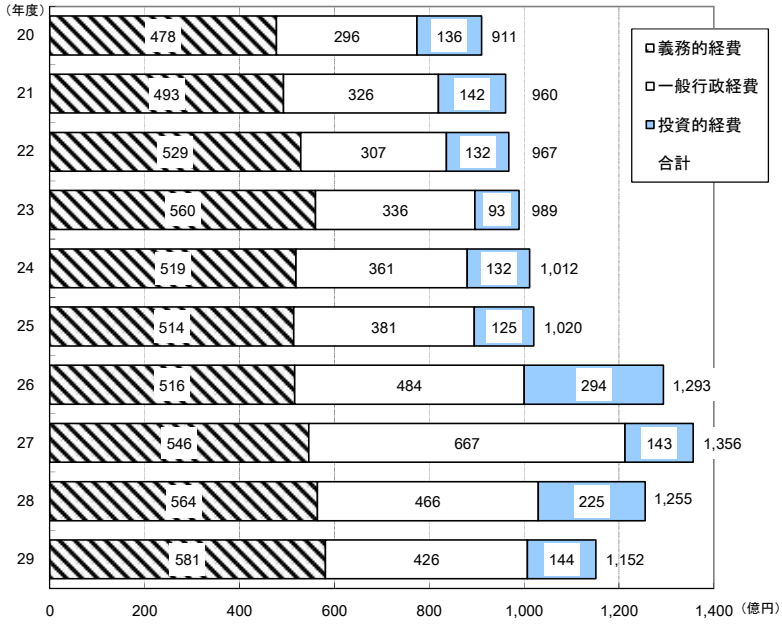

出典：区財政の推移と現状（平成 30 年 9 月）

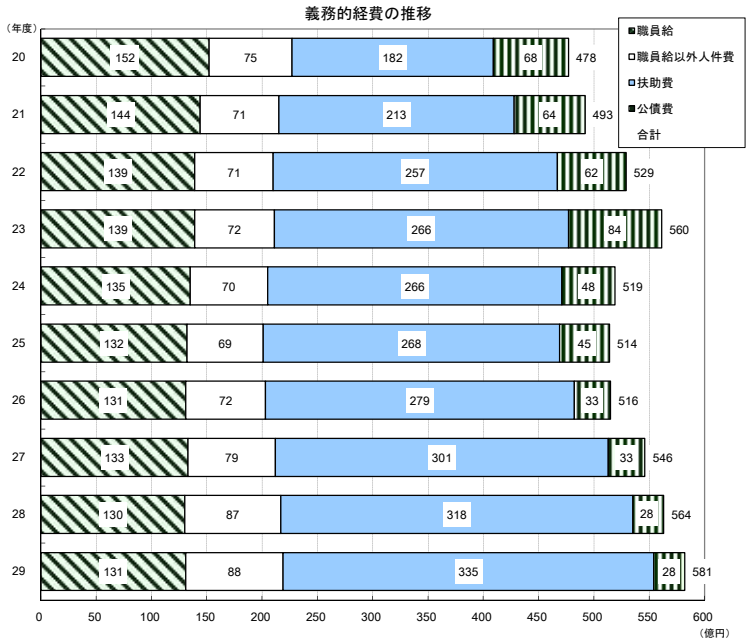

【義務的経費とは】
法の定め、または性質上支出が義務づけられた経費をいう。義務的経費には、さらに職員給・職員給以外人件費・扶助費・公債費に分類される。

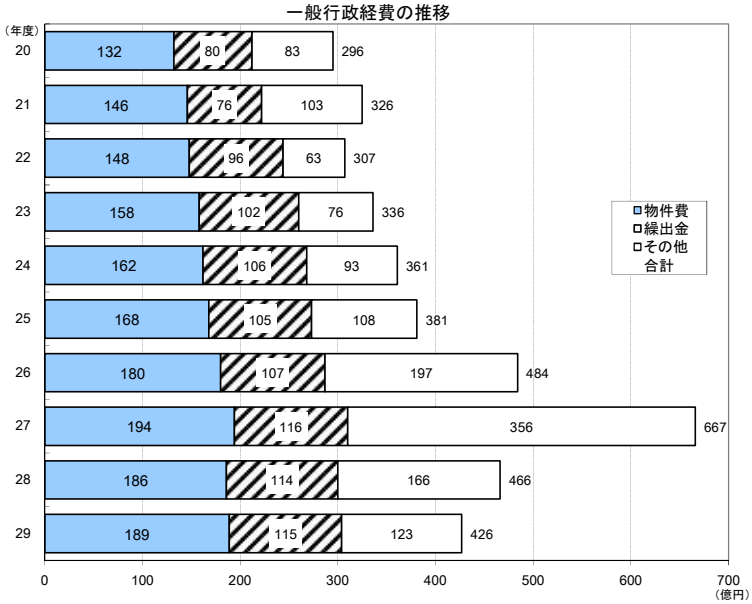

【一般行政経費とは】
施設の管理運営や行政サービスの提供にあてられる経費で、物件費・繰出金などに分類される。

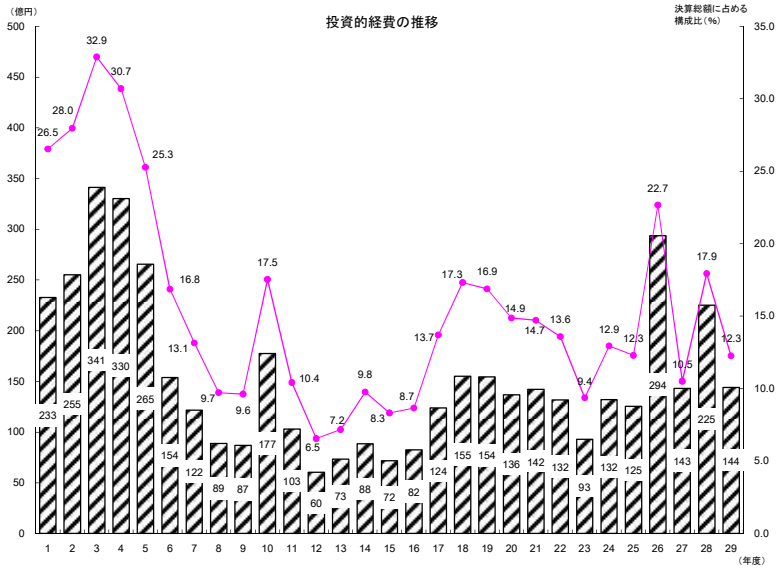

【投資的経費とは】
道路や公園の整備、学校の建設など、社会資本の形成に支出される経費をいう。

出典：区財政の推移と現状（平成 30 年 9 月）

②歳出（性質別）の推移（普通会計決算ベース）

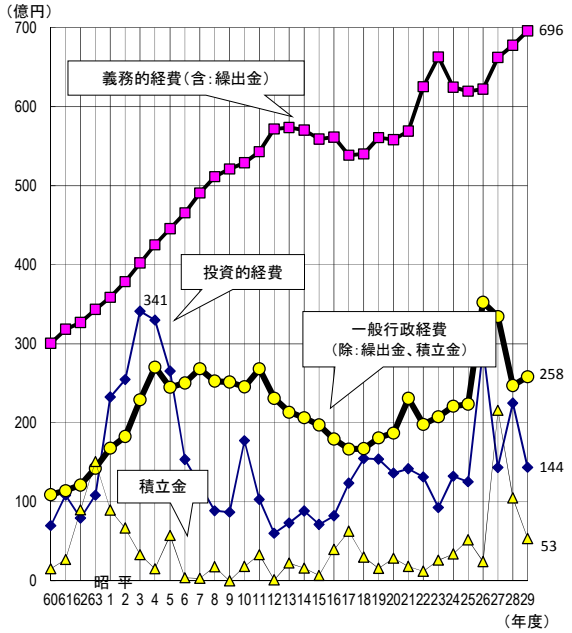

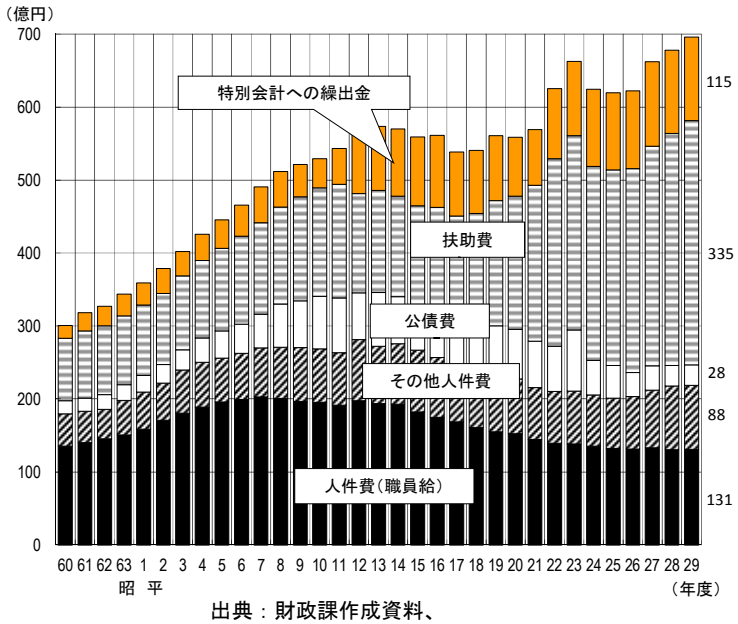

出典：財政課作成資料、
「区財政の推移と現状（平成 30 年 9 月）」より

③目的別歳出の推移（一般会計）

歳出を使途目的別に区分すると、福祉、総務、教育、土木（公債費と諸支出金を除く）が上位を占めている。

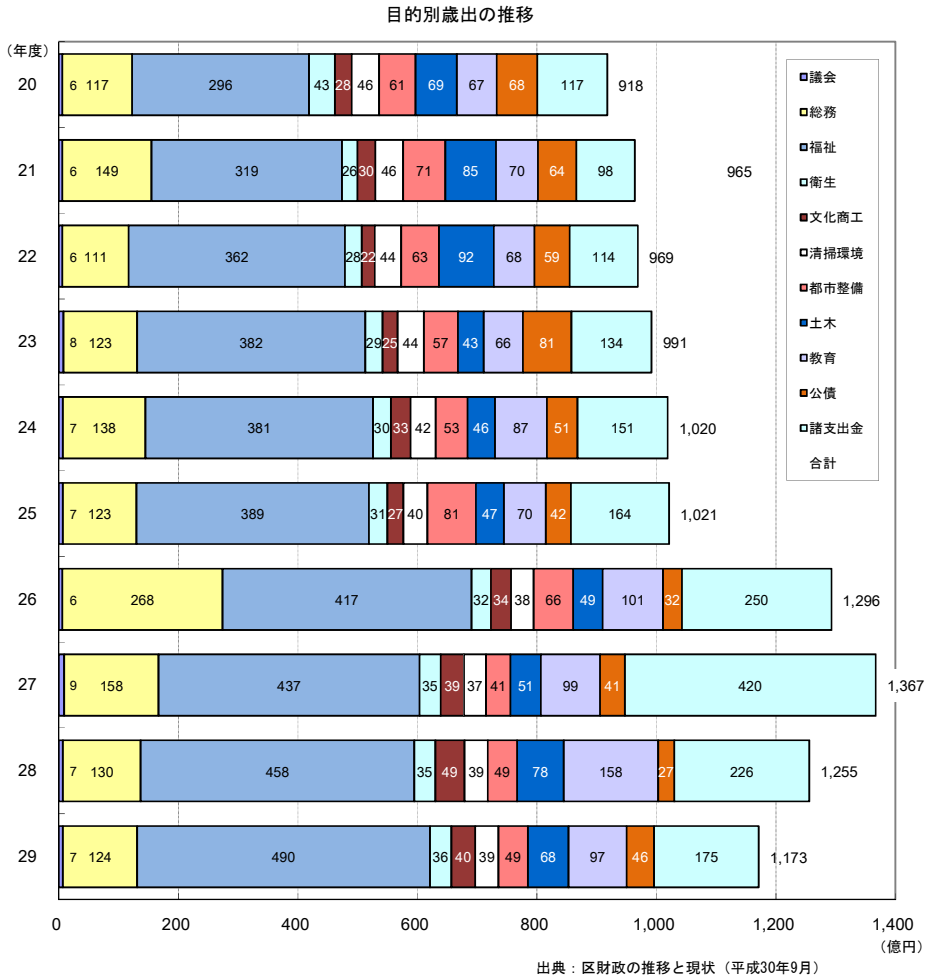

出典：区財政の推移と現状（平成30年9月）

④一般財源歳入の推移（普通会計）

一般財源歳入とは、使途が制約されずどのような経費にも使用できる収入をいい、特別区税や特別区財政調整交付金などによって構成されている。

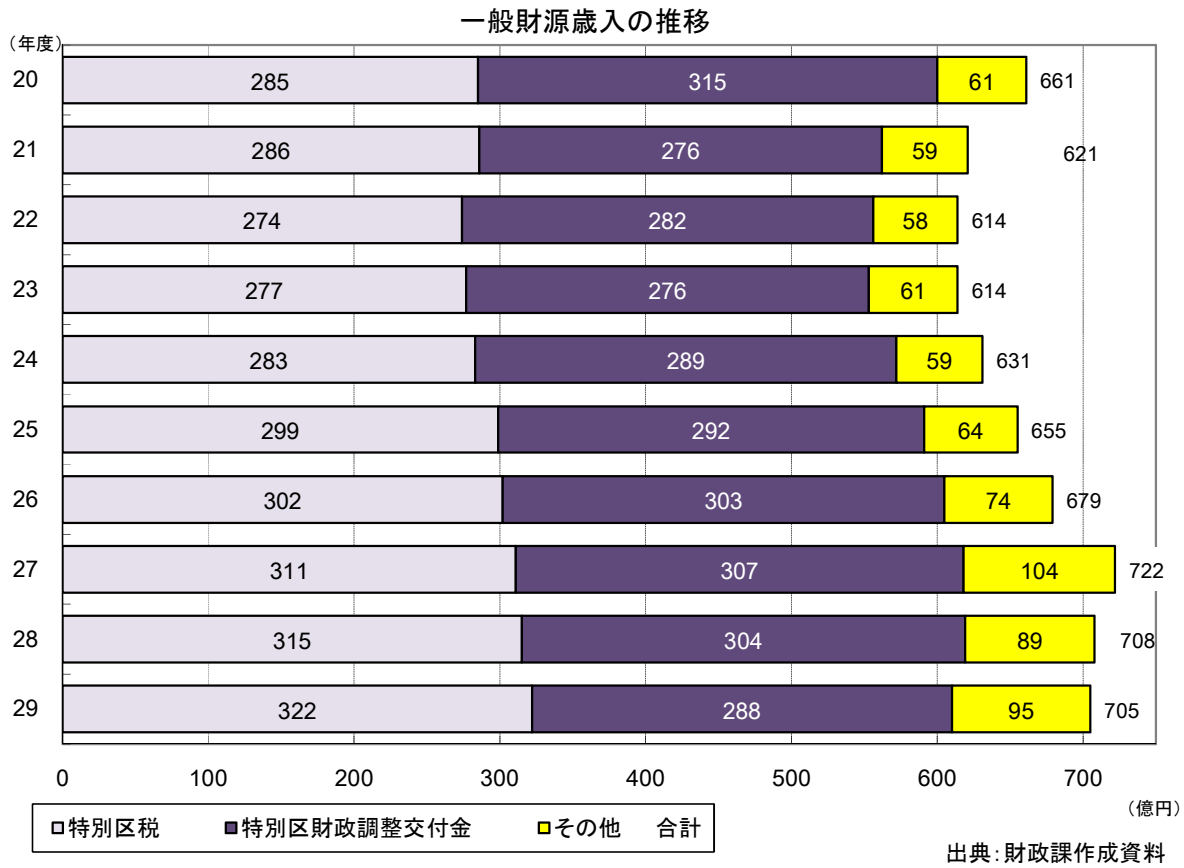

出典：財政課作成資料

3．財政収支の推移

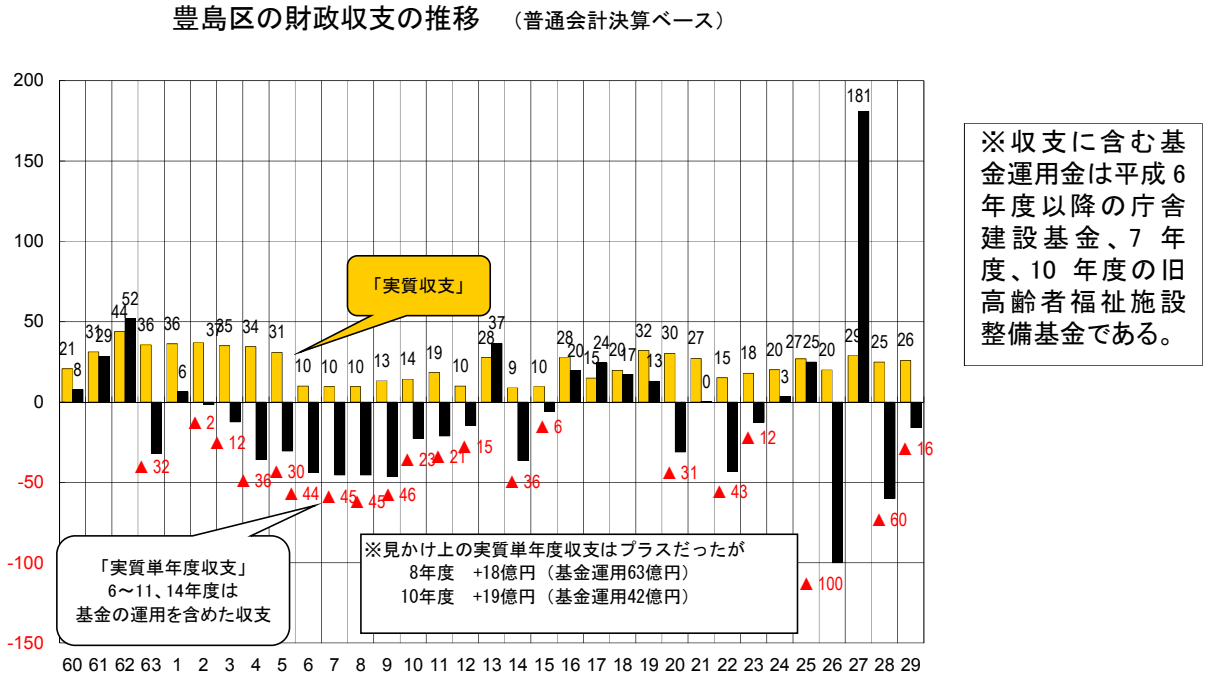

※収支に含む基金運用金は平成6年度以降の庁舎建設基金、7年度、10年度の旧高齢者福祉施設整備基金である。

出典：財政課作成資料より

４．経常収支比率の推移

財政の弾力性を示す指標である経常収支比率は 79.8%で、5 年連続で、目標としていた 80%未満となった。

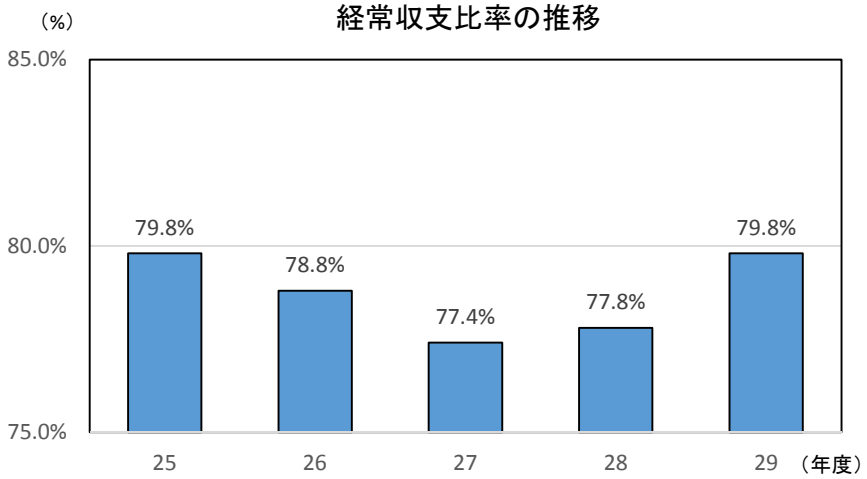

出典：財政課作成資料

【基本計画2016-2025 取組の達成度をはかる指標】

指標名	平成26年度 〈現状〉	平成32年度 〈前期目標〉	平成37年度 〈後期目標〉
経常収支比率 経常経費充当一般財源額（人件費、公債費等） ÷経常一般財源歳入額（住民税等）×100	78.8%	70～80%	70～80%

５．基金と区債残高（一般会計）の推移

平成 29 年度の基金残高（貯金）は 420 億円、負債残高（借金）は 254 億円となっており、貯金が借金を上回る状況となっている。

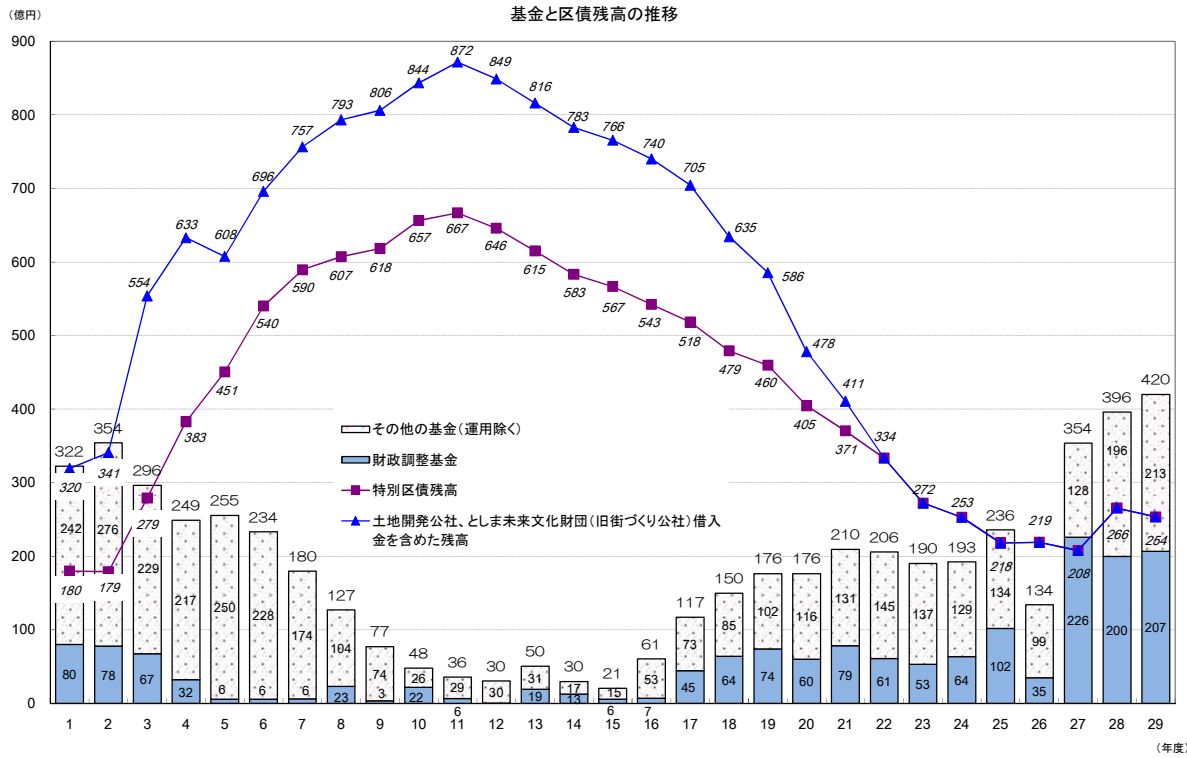

出典：区財政の推移と現状（平成30年9月）

6．職員数と人件費の推移

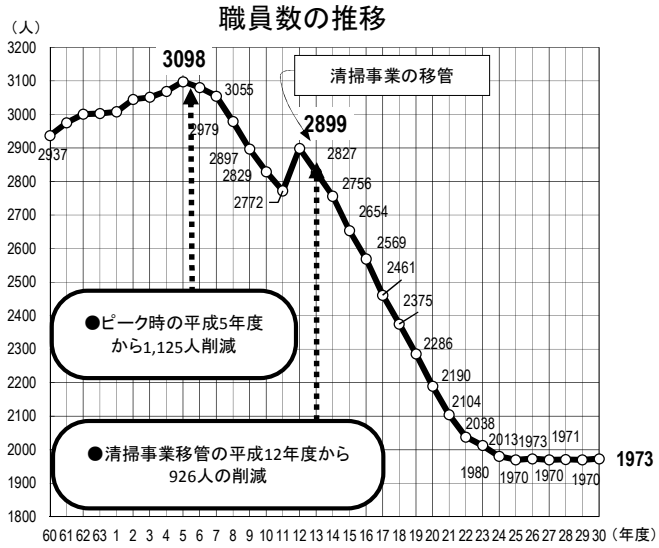

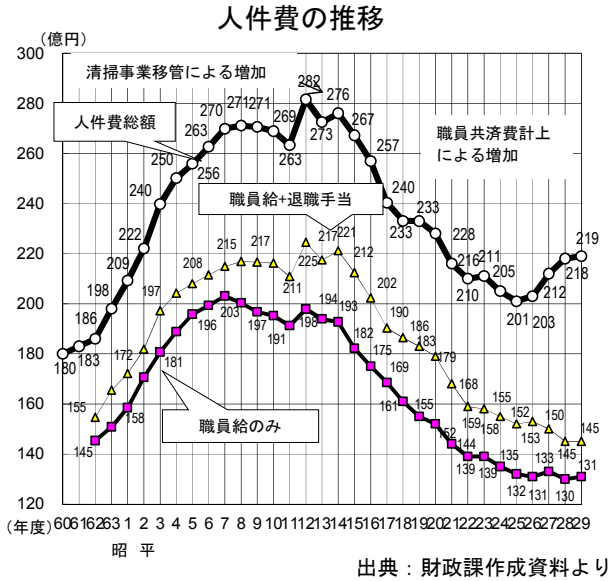

出典：財政課作成資料より

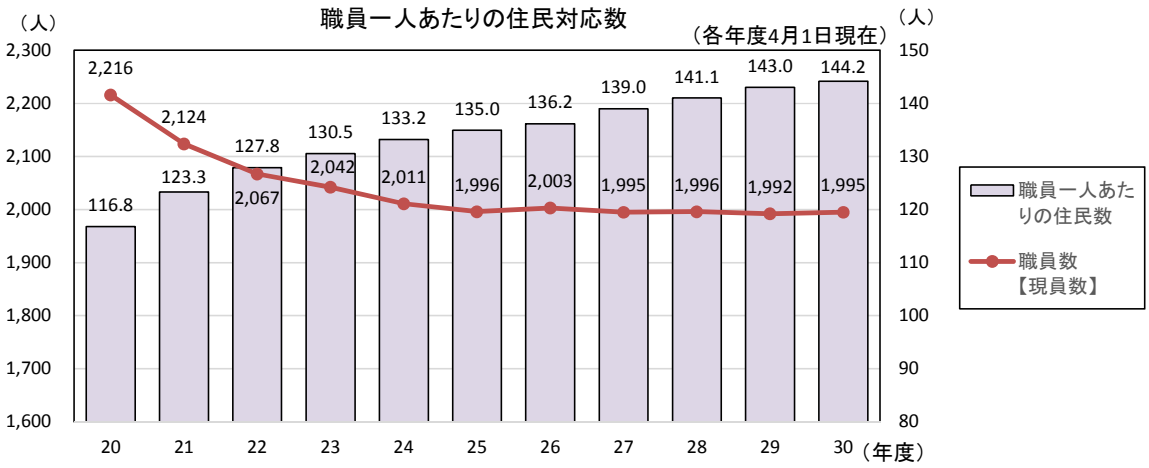

出典：行政経営課作成資料
※職員数【現員数】には、自治法派遣職員、育休任期付職員を含む。

【基本計画2016-2025 取組の達成度をはかる指標】

指標名	平成27年度〈現状〉	平成32年度〈前期目標〉	平成37年度〈後期目標〉
職員一人あたりの住民対応数	139人	146人	157人

７．公共施設関連経費の状況

施　設　関　連　経　費	24年度（百万円）	25年度（百万円）	26年度（百万円）	27年度（百万円）	28年度（百万円）	27→28年度 増減額（百万円）	27→28年度 増減率
①施設建設費・大規模改修経費（うち分割・割賦償還金）	7, 428 (113)	3, 892 (0)	8, 852 (0)	11, 024 (0)	15, 737 (0)	4, 713 (0)	42. 8 %
②用地等取得費	2, 318	343	13, 703	222	3, 223	3, 001	1, 351. 8 %
③耐震対策工事費等	438	92	40	84	0	△ 84	△ 100. 0 %
④補修工事費等	1, 418	1, 465	1, 141	1, 134	1, 089	△ 45	△ 4. 0 %
⑤施設管理運営経費	11, 108	11, 339	11, 995	12, 129	11, 883	△ 246	△ 2. 0 %
⑥施設関連人件費	7, 319	7, 115	6, 531	6, 915	7, 131	216	3. 1 %
合　　計（Ａ）	30, 029	24, 246	42, 262	31, 508	39, 063	7, 555	24. 0 %
⑦施設使用料等　（Ｂ）	2, 818	2, 914	2, 847	3, 459	3, 439	△ 20	△ 0. 7 %
施設収入を加味した経費（Ａ－Ｂ）	27, 211	27, 211	39, 415	28, 049	35, 624	7, 575	19. 2 %

一般会計決算歳出総額（百万円）	100, 991	102, 076	129, 579	136, 717	125, 549
歳出総額における施設関連経費（Ａ）の割合	29. 7%	23. 8%	32. 6%	23. 0%	31. 1%

※施設関連人件費には、非常勤職員の人件費を含まない。

※施設使用料等（Ｂ）欄〔11 年度〕には、高齢者福祉施設の国庫支出金、都支出金等を含む。

※施設使用料等は、使用料、雑入の科目から施設関係の歳入を集計した。

出典:「豊島区未来戦略推進プラン 2018」

８．区有施設の建設年度別床面積

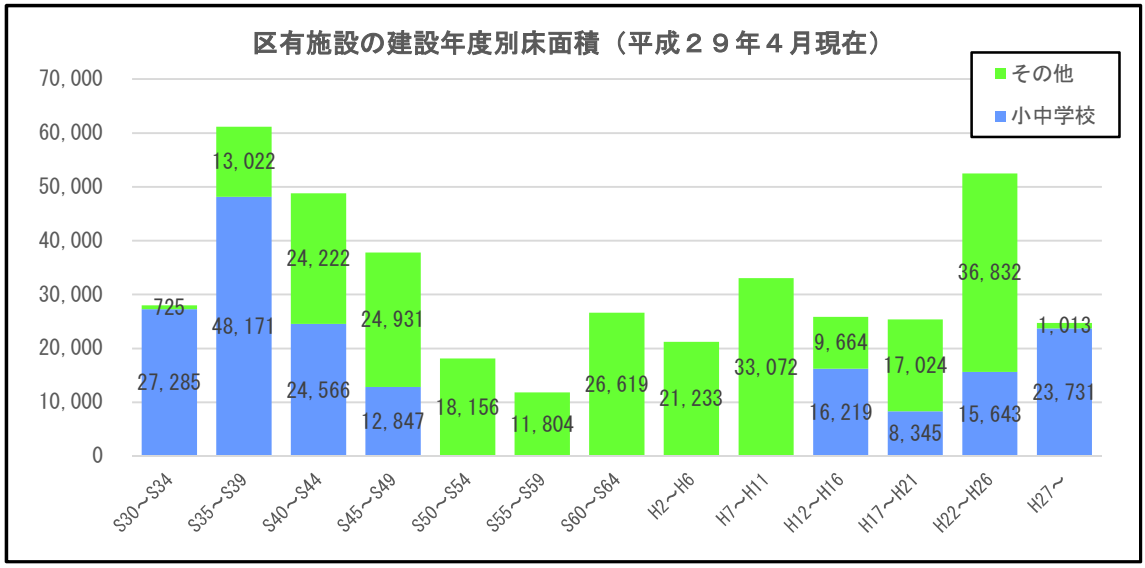

出典:「豊島区未来戦略推進プラン 2018」

９．区有財産（建物）床面積の推移

調査を開始した昭和 48 年度以降、床面積は行政需要に応じ緩やかな増加傾向にある。前年度比7.5%増に転じた平成 10 年度は、上池袋複合施設等の大規模施設整備が集中したことで増加率を押し上げた。平成 11 年度以降は、統合による学校新設や東京都から都営住宅が移管されるなどの増加要因がある一方、小中学校の閉校、旧出張所の解体・売却が進み、増減の均衡を保っている。

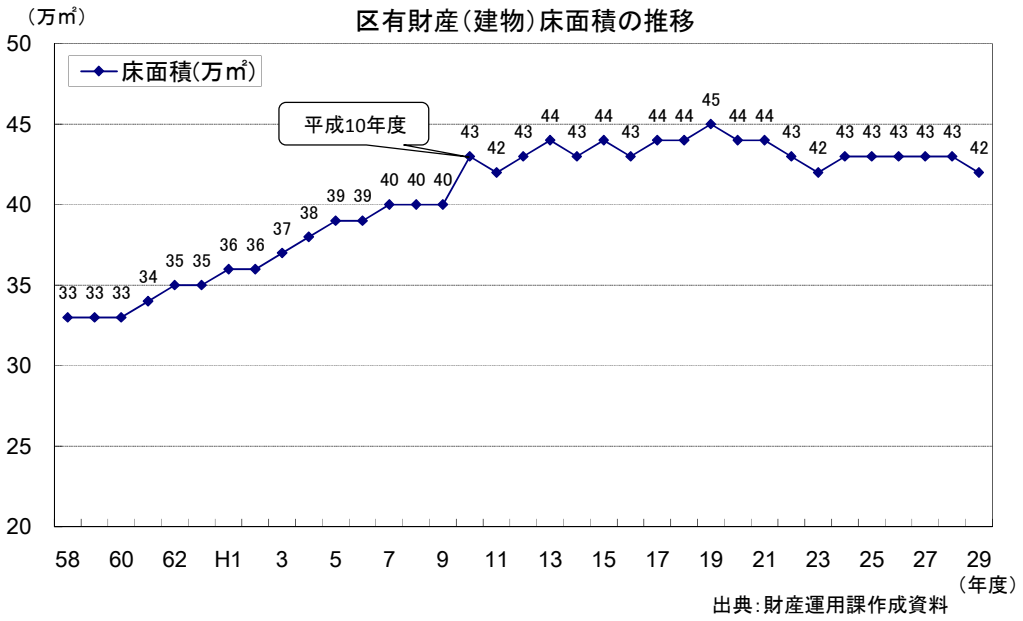

１０．区が保有及び管理する施設の延べ床面積

区が保有する建物施設及び民間からの賃貸等により区が管理する建物施設の延床面積の合計は、平成２９年４月現在、４３４，１４４㎡である。

区が保有及び管理する施設の建物面積（平成２９年４月現在）
総計　約43.4万㎡

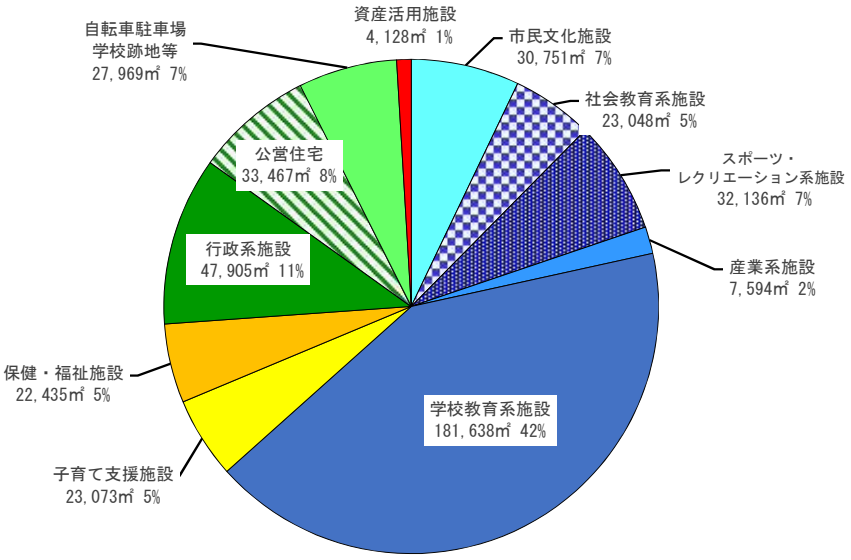

【基本計画2016-2025　取組の達成度をはかる指標】

指標名	平成26年度〈現状〉	平成32年度〈前期目標〉	平成37年度〈後期目標〉
区が保有及び管理する施設の延べ床面積	約44.3万㎡	約42.1万㎡	約39.9万㎡

１１．橋梁の長寿命化進捗率の推移

「豊島区橋梁の長寿命化修繕計画」の進捗状況について（平成30年3月31日現在）

対象橋梁名	架設年	種別	橋長（m）	幅員（m）	長寿命化工事期間（予定）
空蝉橋	昭和41年（1966年）	道路橋	27.8	20.7	平成25年度～平成26年度（完了）
西巣鴨橋	昭和34年（1959年）	道路橋	33.1	12.2	平成30年度～平成36年度
池袋大橋	昭和40年（1965年）	道路橋	209.6	15.5	平成24年度～平成35年度

【基本計画2016-2025　取組の達成度をはかる指標】

指標名	平成26年度〈現状〉	平成32年度〈前期目標〉	平成37年度〈後期目標〉
橋梁及び公園施設の長寿命化進捗率	橋梁33% 公園 0%	橋梁100% 公園 24%	橋梁100% 公園100%

１２．バランスシートから見た資産の状況

バランスシート（平成29年度）

資産		負債	
将来にわたり公共サービスを提供する能力	３，７４０億円	次世代の負担	６８３億円
		純資産	
		これまでの世代の負担	３，０５７億円

（単位：千円）

借　方		貸　方	
[資産の部]		**[負債の部]**	
固定資産	339,231,492	固定負債	59,926,078
有形固定資産	313,950,649	地方債	22,605,217
事業用資産	272,912,057	退職手当引当金	15,870,042
インフラ資産	40,085,175	損失補償等引当金	2,726,000
物品	953,418	その他	18,724,818
無形固定資産	1,387,127		
投資その他の資産	23,893,715	流動負債	8,377,645
投資及び出資金	599,916	１年内償還予定地方債	2,748,143
長期延滞債権	2,993,184	未払金	49,121
長期貸付金	9,621	前受金	250,000
基金	20,727,062	賞与等引当金	1,076,618
徴収不能引当金	△ 436,067	預り金	4,253,763
		負債合計	68,303,723
流動資産	34,846,636		
現金預金	10,434,097	**[純資産の部]**	
未収金	2,372,848	固定資産等形成分	361,676,955
短期貸付金	1,854	余剰分（不足分）	△ 55,902,550
基金	22,443,609		
徴収不能引当金	△ 405,772	**純資産合計**	305,774,405
資　産　合　計	374,078,127	**負債・純資産合計**	374,078,127

（注）数値は、端数処理等の関係で総額と内訳の合計とが必ずしも一致しない場合がある。

（平成30年8月30日現在）

3．参画と協働

1．区民の声受付件数の推移

平成 28 年度は、「ポイ捨て・歩行喫煙禁止・喫煙所について」、「公園について」、「子育て支援について」、「図書館・体育施設について」、「手続き・届出について」に対する意見・要望が多く寄せられた。平成 29 年度は、公園内の喫煙化や公衆トイレ等に関する意見・要望が多く寄せられたが、全体の件数は減少傾向となっている。

区民の声　受付件数の推移

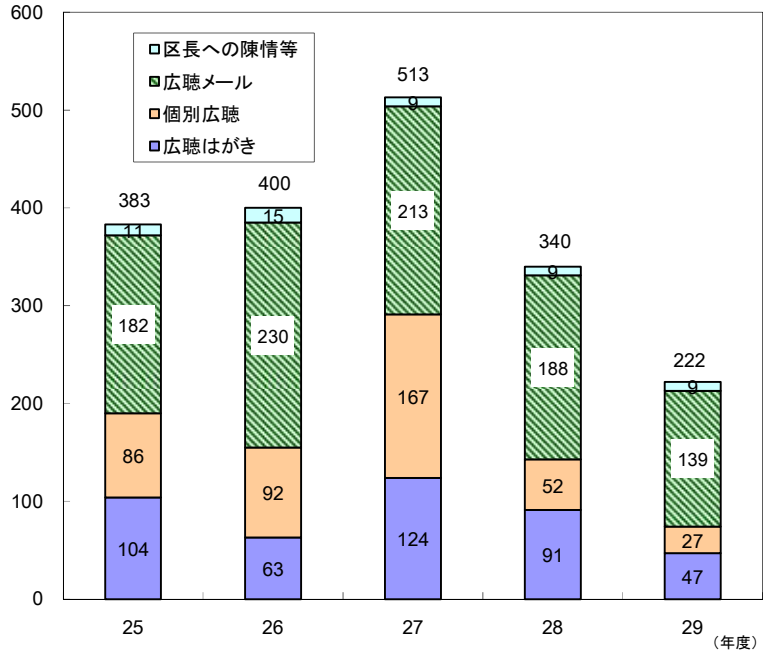

※平成12年度より広聴メール実施。ただし、媒体としては平成13年度まで個別広聴に含む。
※平成17年度モニター制度廃止に伴いモニター通信も廃止。

出典：区民相談課作成資料

2．ホームページアクセス件数

平成 26 年度にホームページを全面リニューアルし、平成 27 年 2 月 25 日に公開。

豊島区公式ホームページ訪問数及びアクセス件数

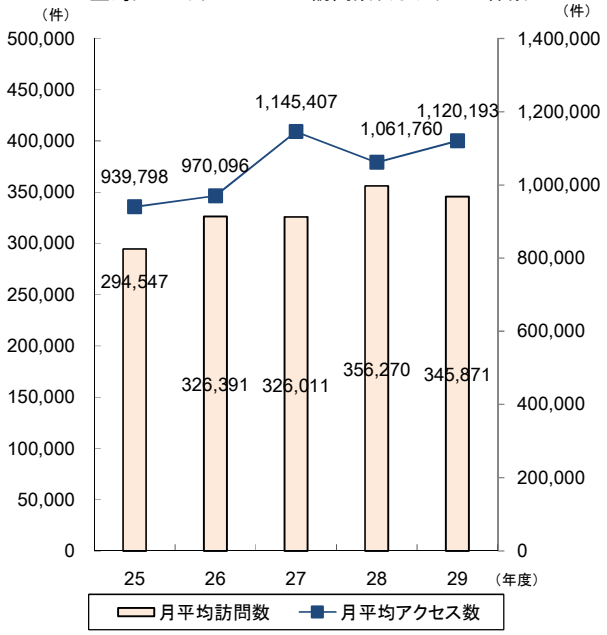

出典：広報課作成資料

※月平均アクセス数は、平成27年2月25日から平成27年12月8日まで区職員によるアクセス数を含む。

年間アクセス件数TOP10（29年度）

順位	ページタイトル	アクセス件数
1	ゴミの出し方	223, 648 件
2	粗大ごみを出したい	134, 920 件
3	29年度　国民健康保険料の試算	132, 674 件
4	アクセス	105, 183 件
5	南池袋公園	85, 934 件
6	豊島区役所	75, 291 件
7	手続き・届出	70, 326 件
8	3階総合窓口の休日（土曜日・日曜日）窓口のご案内	60, 953 件
9	資源回収・ごみ収集曜日一覧	60, 947 件
10	子育て・教育	58, 098 件

※トップページ、問合せメールフォームを除く

３．オープンデータ提供メニュー数

オープンデータとは、インターネット等を通じて、誰でも自由に入手し、利用・再配布できるデータの総称のことを指す。

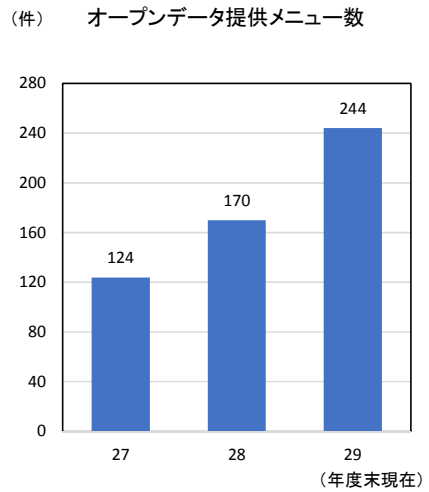

出典：情報管理課作成資料

平成29年度オープンデータの提供メニュー数

提供メニュー内訳	件数
地図情報データ（GIS）	85
その他データ	159
合計	244

出典：情報管理課作成資料

【基本計画2016-2025　取組の達成度をはかる指標】

指標名	平成26年度〈現状〉	平成32年度〈前期目標〉	平成37年度〈後期目標〉
オープンデータ提供メニュー数	－	150件	300件

４．行政情報公開制度の実施状況

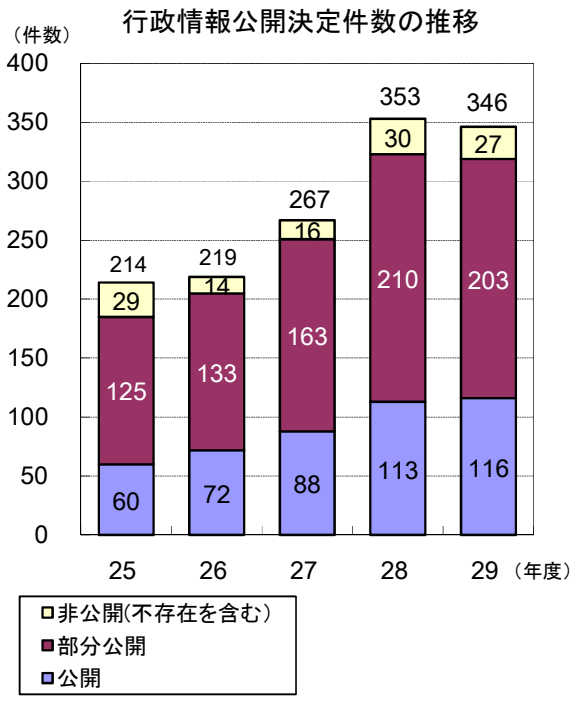

平成29年度行政情報の提供件数（行政情報コーナー取扱分）

行政情報の名称	件数
図書・資料の閲覧	713
中高層建築標識設置届・建築物解体工事標識設置届・都市計画図	594
食品衛生文書処理簿・環境衛生文書処理簿・医療機関名簿・薬局名簿	536
公開開示等の相談・申請	428
有償刊行物の頒布	135
予算関係	81
契約関係	11
組織人事一覧・職員採用試験問題集・コピー利用関係・施設等総合案内・その他	3,168
合　　計	5,666

出典：「行政情報公開・個人情報保護制度の実施状況（平成29年度）」　区民相談課

５．パブリックコメント実施状況

パブリックコメント制度とは、区の重要な政策、方針を決定する際に、あらかじめ案を公表し、区民等から意見の提出を受け、その意見を十分に考慮した上で最終的な意思決定を行い、寄せられた意見と、それに対する区の考え方を公表する一連の手続きのことをいう。

		計画・方針案の名称	案の公表日	提出された意見数	修正に至った意見数
平成二十八年度	1	池袋駅周辺地域まちづくりガイドラインの策定について	平成28年4月21日	19	0
	2	豊島区国際アート・カルチャー都市実現戦略（素案）の策定について	平成28年4月21日	67	0
	3	豊島区個人住民税賦課徴収に関する事務の「特定個人情報保護評価書（修正案）」案公表について	平成28年6月1日	0	0
	4	としま男女共同参画推進プラン中間のまとめ（案）	平成28年7月11日	49	21
	5	「第10次豊島区交通安全計画」（案）	平成28年9月11日	7	0
	6	池袋駅における案内誘導サインの共通化検討について	平成28年12月1日	26	0
	7	子ども・若者計画（案）について	平成28年12月11日	29	0
	8	平成29年度豊島区食品衛生監視指導計画（案）の策定及びパブリックコメントの実施について	平成29年1月21日	1	0
	9	豊島区空家等対策計画（素案）について	平成29年2月21日	0	0
	10	豊島区路上障害物による通行の妨害の防止に関する条例（案）の制定について	平成29年3月1日	8	0
	11	（仮称）マンガの聖地としまミュージアム整備基本計画（素案）	平成29年3月11日	30	0
	12	「豊島区立図書館基本計画（素案）」について	平成29年3月11日	9	2
	13	豊島区未来戦略プラン2017（案）	平成29年3月11日	37	0
	14	「（仮称）豊島区新ホール管理運営計画素案【骨子】」	平成29年3月21日	14	0
平成二十九年度	1	豊島区建物等の適正な維持管理を推進する条例の改正について	平成29年11月11日	1	0
	2	豊島区空家活用条例（案）について	平成29年11月11日	7	0
	3	（仮称）子どもを受動喫煙から守る条例（案）	平成29年12月11日	323	0
	4	豊島区国民保護計画（変更素案）について	平成30年1月21日	7	0
	5	公園の禁煙化に関する条例改正案について	平成30年3月5日	432	0
	6	住宅宿泊事業法（民泊新法）の豊島区ルール案	平成30年3月15日	92	0
	7	豊島区子ども・子育て支援事業計画　中間期の見直し（素案）	平成30年3月20日	24	0
	8	第三期特定健康診査・特定保健指導実施計画及び第二期データヘルス計画（案）について	平成30年3月21日	2	0
	9	「豊島区町会活動の活性化の推進に関する条例（仮称）」（素案）について	平成30年3月21日	51	1
	10	豊島区景観計画の一部改定（原案）	平成30年3月21日	21	2
	11	「豊島区地域保健福祉計画」（素案）について	平成30年4月1日	31	5
	12	豊島区高齢者福祉計画・第7期介護保険事業計画（素案）	平成30年4月1日	2	0
	13	豊島区障害者計画・第5期障害福祉計画・第1期障害児福祉計画（素案）	平成30年4月1日	0	0
	14	平成30年度豊島区食品衛生監視指導計画（案）の策定及びパブリックコメントの実施について	平成30年4月1日	2	0
	15	豊島区　自転車走行環境計画（案）	平成30年4月20日	6	1
	16	池袋地区駐車場整備計画（案）	平成30年4月21日	7	2
	17	豊島区健康プラン（案）	平成30年4月21日	14	3
	18	豊島区未来戦略推進プラン2018（案）	平成30年5月1日	75	0
	19	豊島区個人住民税賦課徴収に関する事務の「特定個人情報保護評価書（修正案）」	平成30年7月11日	0	0
	20	池袋駅周辺地域基盤整備方針（案）	平成30年6月14日	46	7

4．　土地・交通

1．地価公示平均価格の推移

住宅地

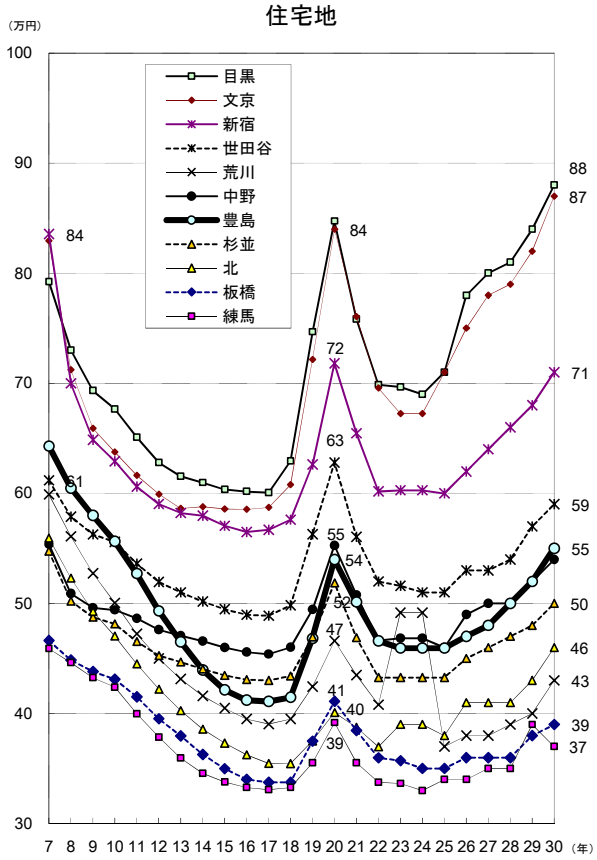

商業地

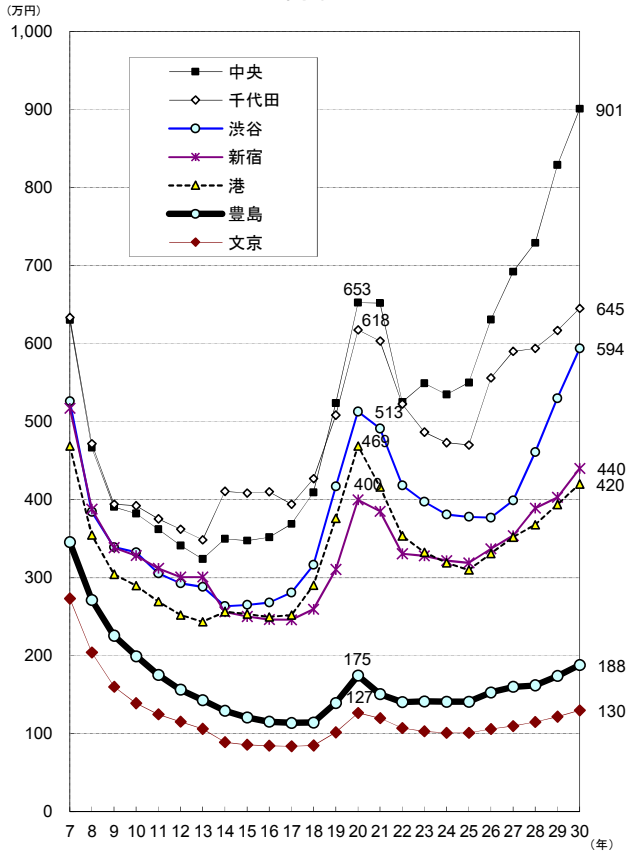

２．池袋駅一日乗降客数の推移

減少傾向にあった池袋駅の一日乗降客数は、平成 17 年度より増加し 19 年度には 270 万人を超えた。その後減少に転じたが、平成 23 年以降は再び増加している。

池袋駅一日乗降客数の推移（利用別）

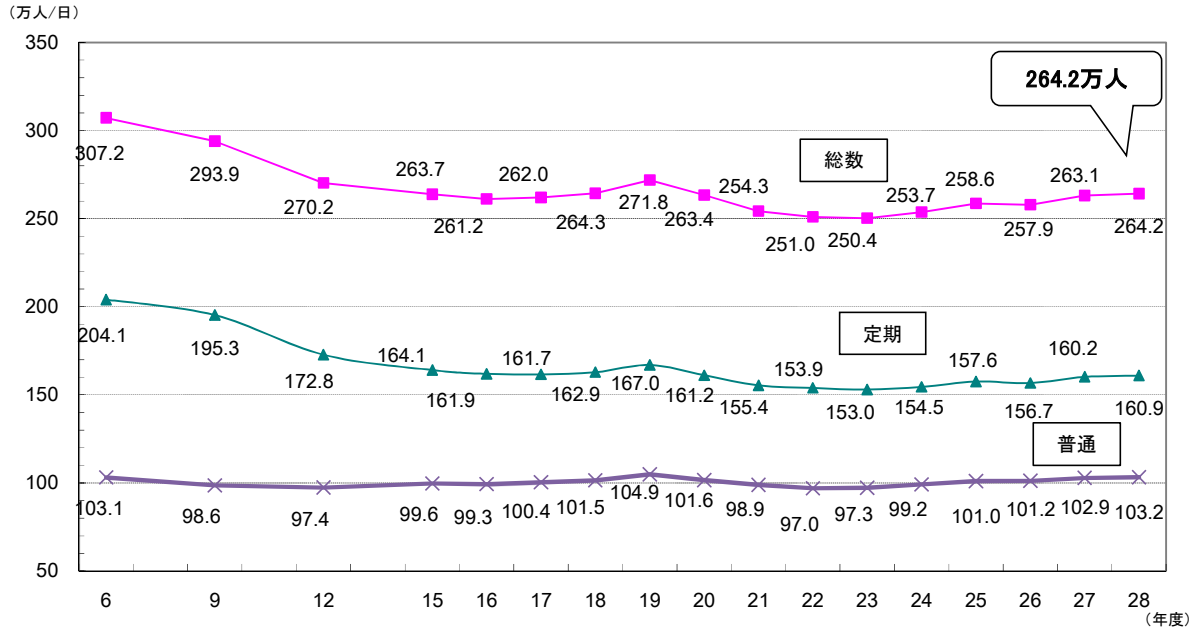

池袋駅においては、ＪＲの乗降客数が最も多く、次いで西武池袋線、東武東上線と並んでいる。丸の内線、有楽町線、副都心線は平成 24 年度以降増加傾向にあり、副都心線については平成 20 年 6 月の開業以降、一貫して増加している。

池袋駅一日乗降客数の推移（路線別）

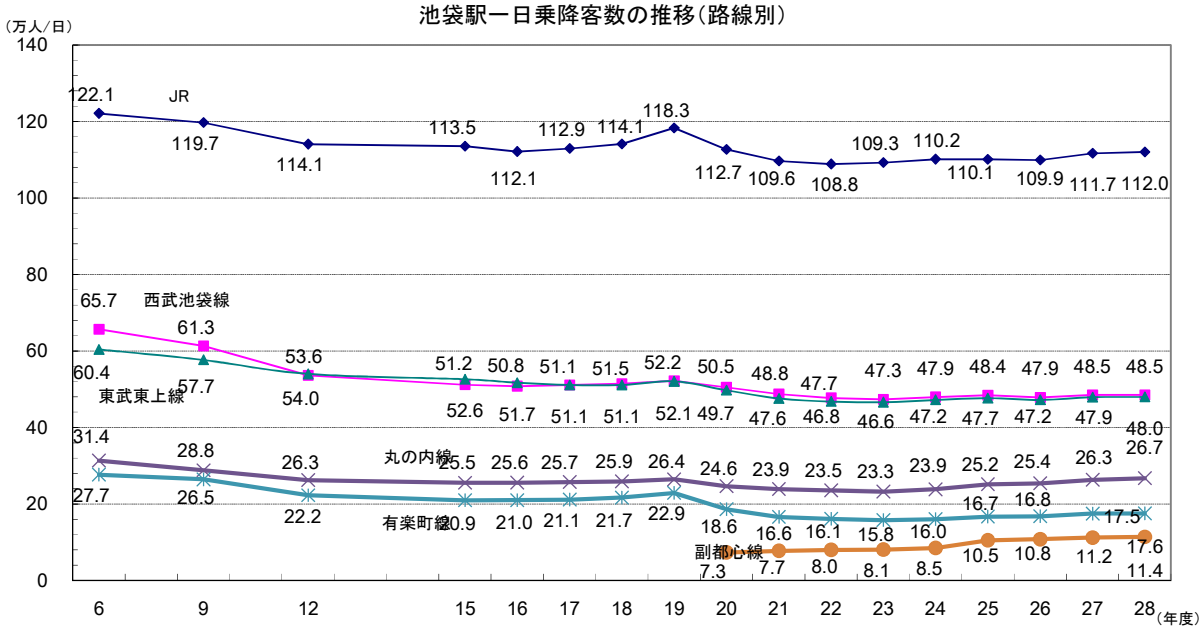

出典：東京都統計年鑑

3．JR 各駅における一日乗降客数の推移

JR の都内主要駅の中で、池袋駅は新宿駅に次いで一日乗降客数が多い。平成 28 年度においては、渋谷駅を除きすべての主要駅で増加している。

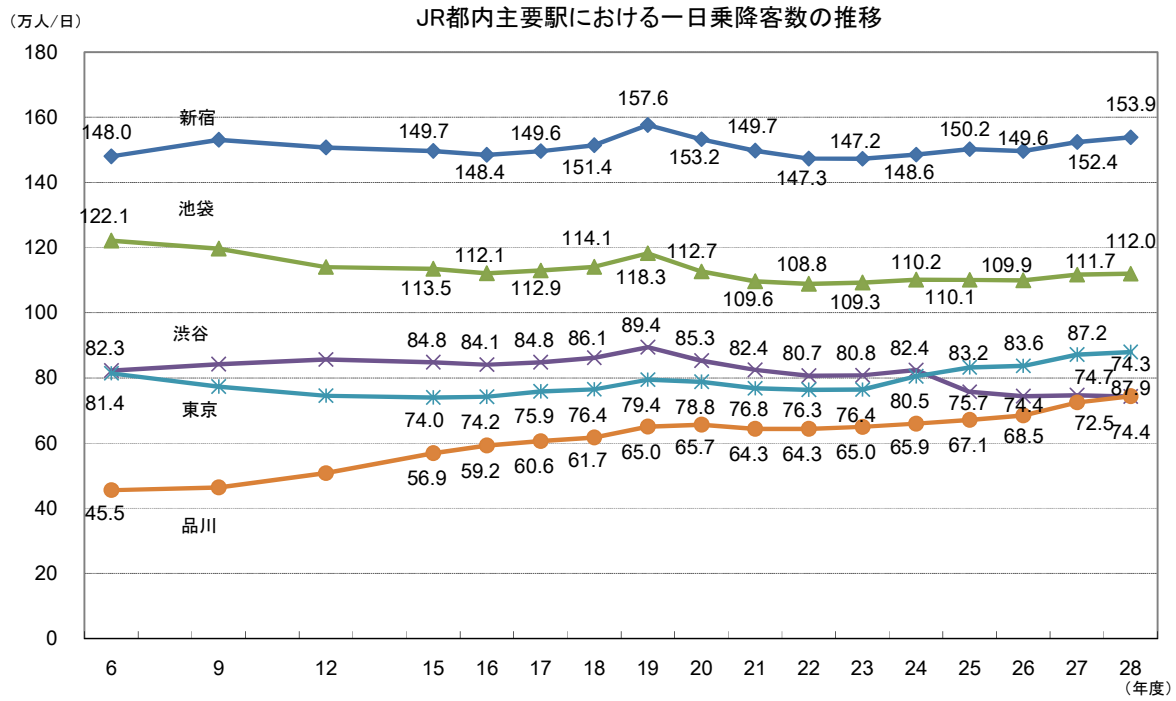

JR 各駅は大きな変化はないものの、大塚駅・板橋駅は増加傾向が続いている。

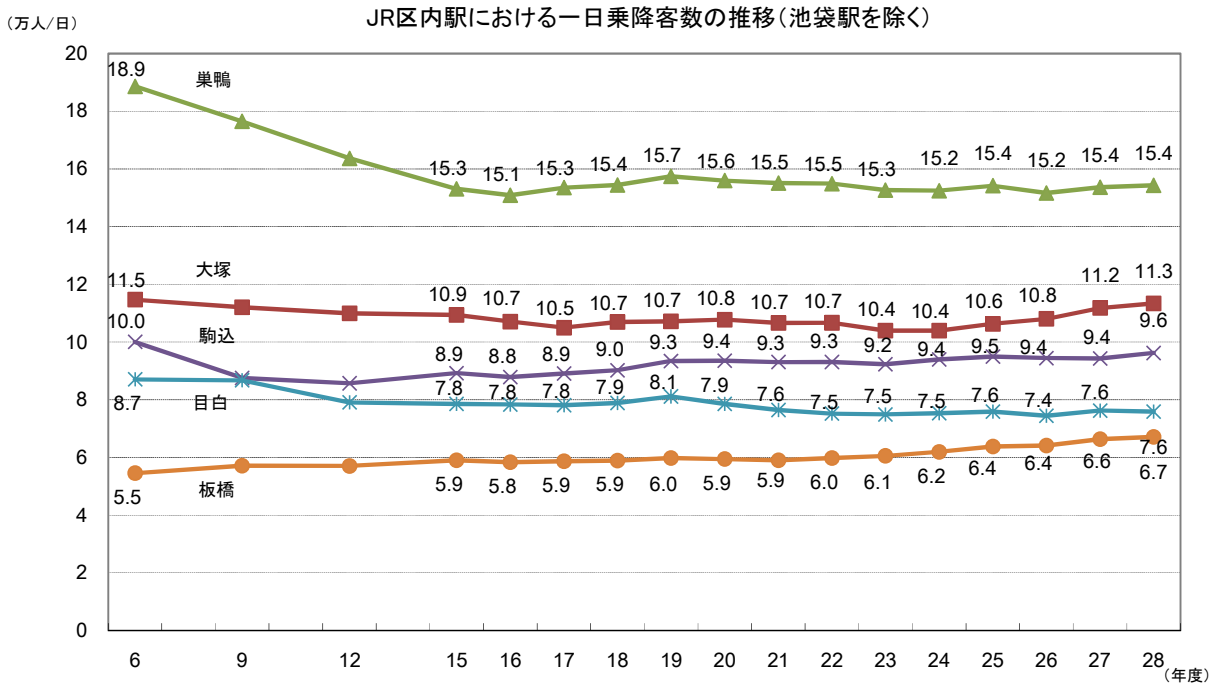

出典：東京都統計年鑑

4．山手線主要駅における私鉄各駅の一日乗降客数の推移

西武池袋線および東武東上線池袋駅の一日乗降客数は平成 6 年以降、減少傾向にあったが、近年は横ばいで推移している。

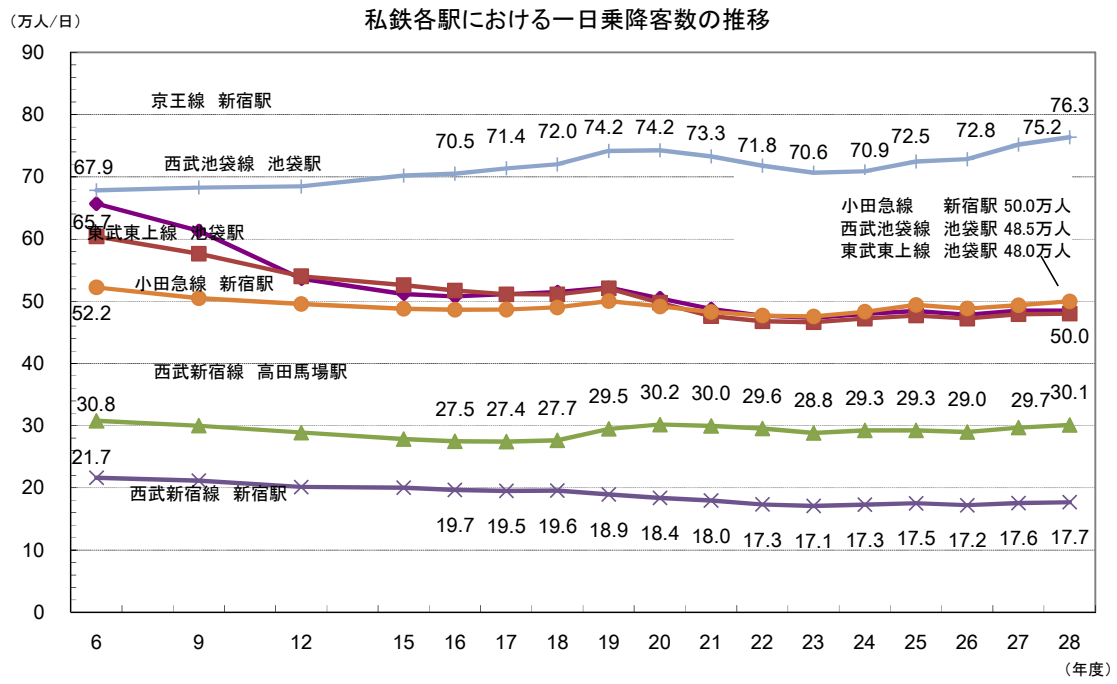

区内私鉄各駅の乗降客数は、平成 6 年以降、減少傾向にあったが、ここ数年は増加傾向にある。

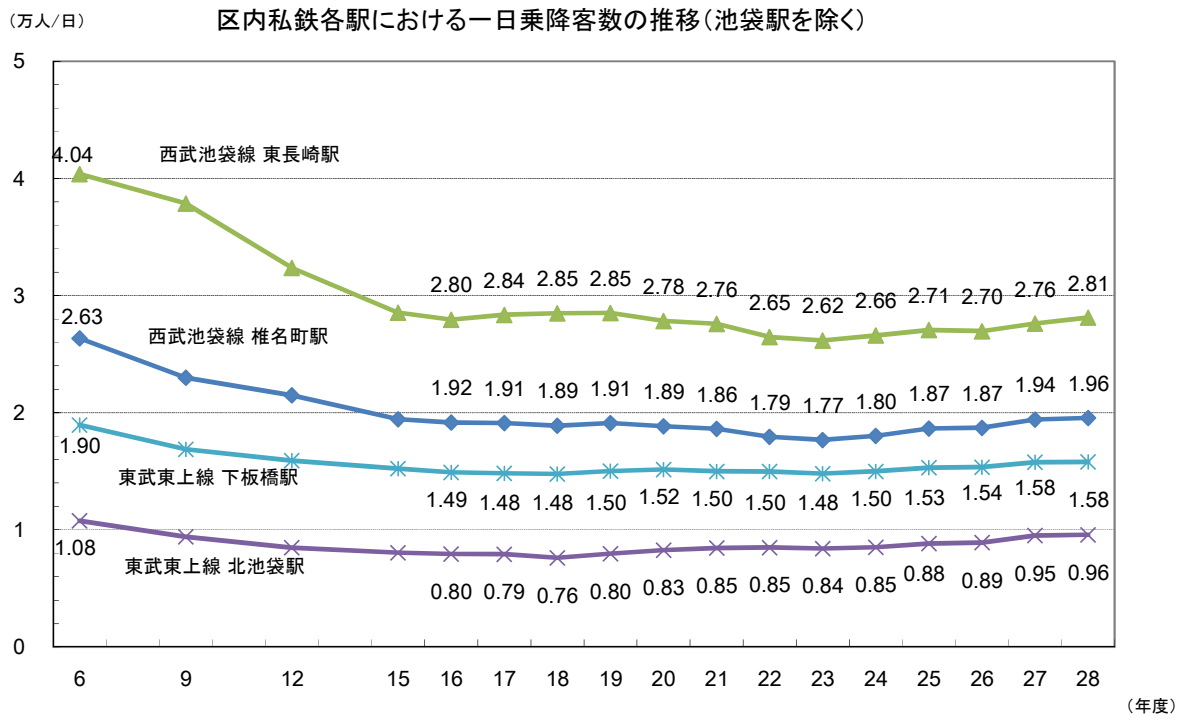

出典：東京都統計年鑑

5．地下鉄各駅における一日乗降客数の推移

地下鉄池袋駅においては、丸の内線と有楽町線ともに平成 20 年度以降乗降客数が減少傾向にあったが、平成 24 年度以降副都心線を含めた各線において、再び増加に転じている。

区内地下鉄各駅における一日乗降客数の推移（5万人/日以上）

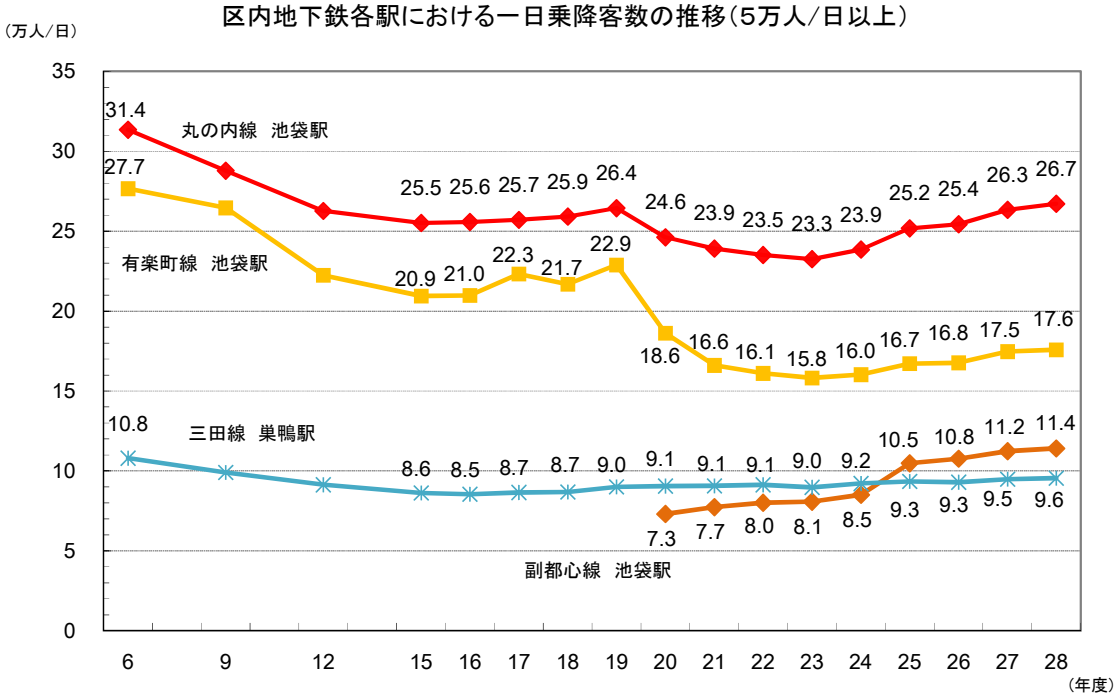

1日あたり乗降客数が5万人以下の区内地下鉄各駅において、乗降客数は増加傾向にある。

区内地下鉄各駅における一日乗降客数の推移（5万人/日以下）

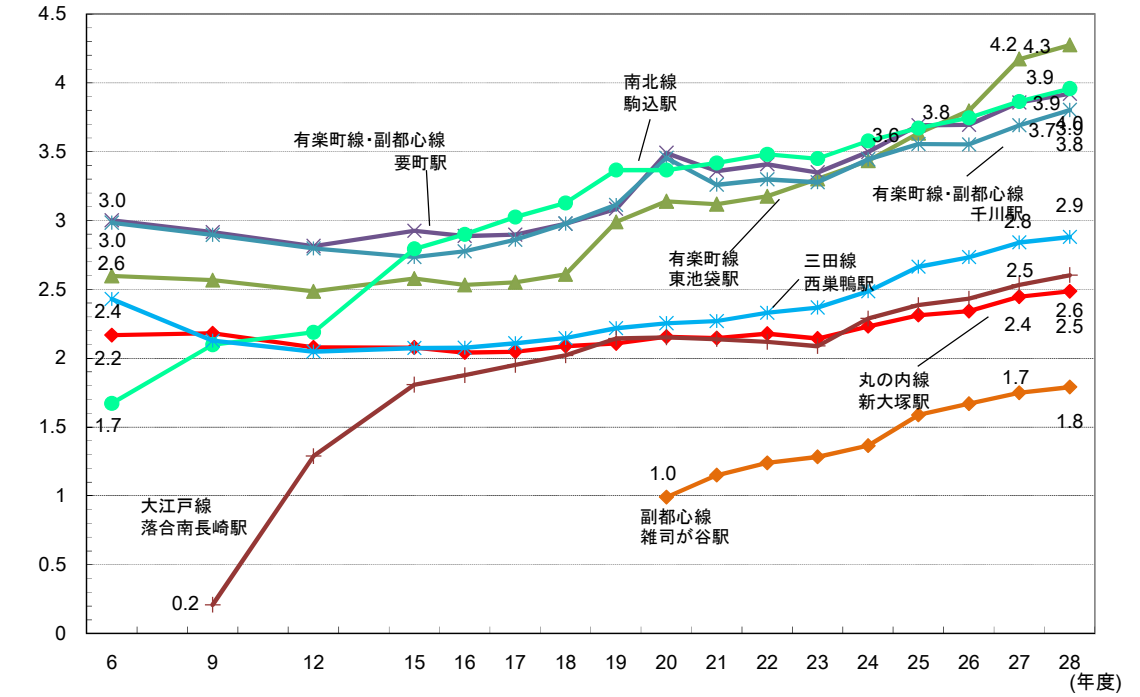

出典：東京都統計年鑑

６．平成 28 年度における区内各駅の一日乗降客数

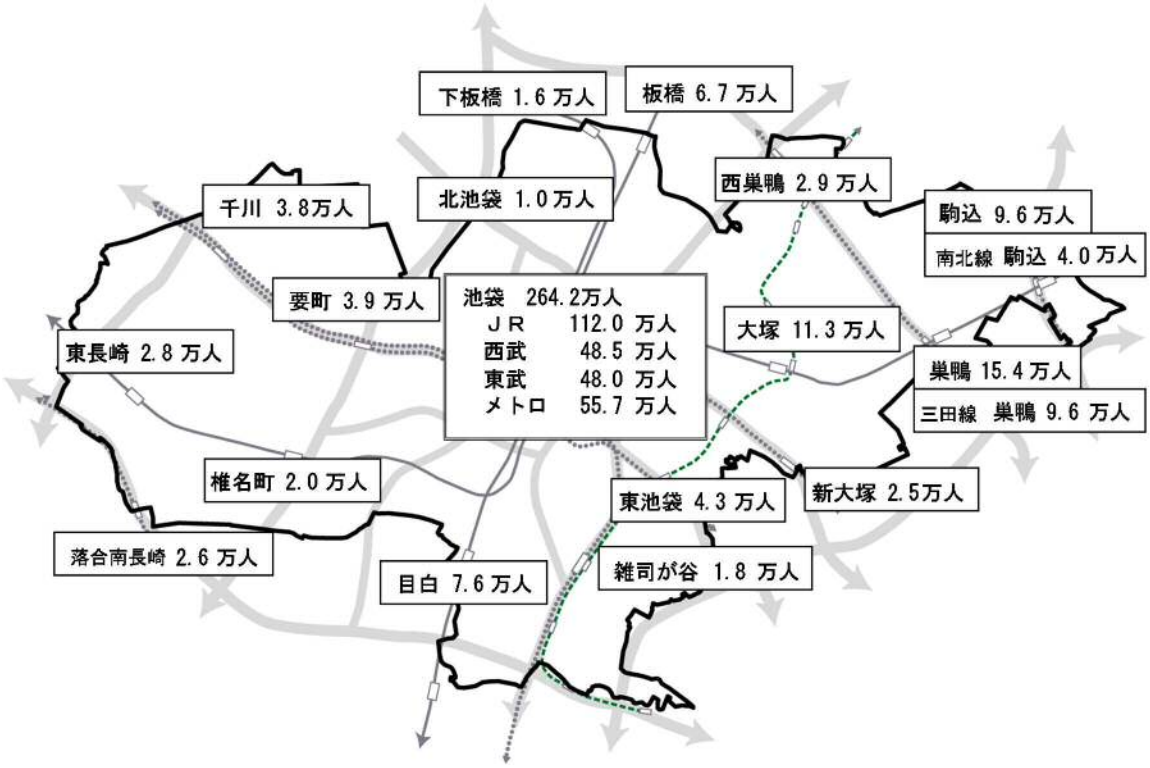

７．平成 27 年度と平成 28 年度を比較した区内各駅一日乗降客数の増減

各駅において、ＪＲ目白駅を除き増加傾向にある。

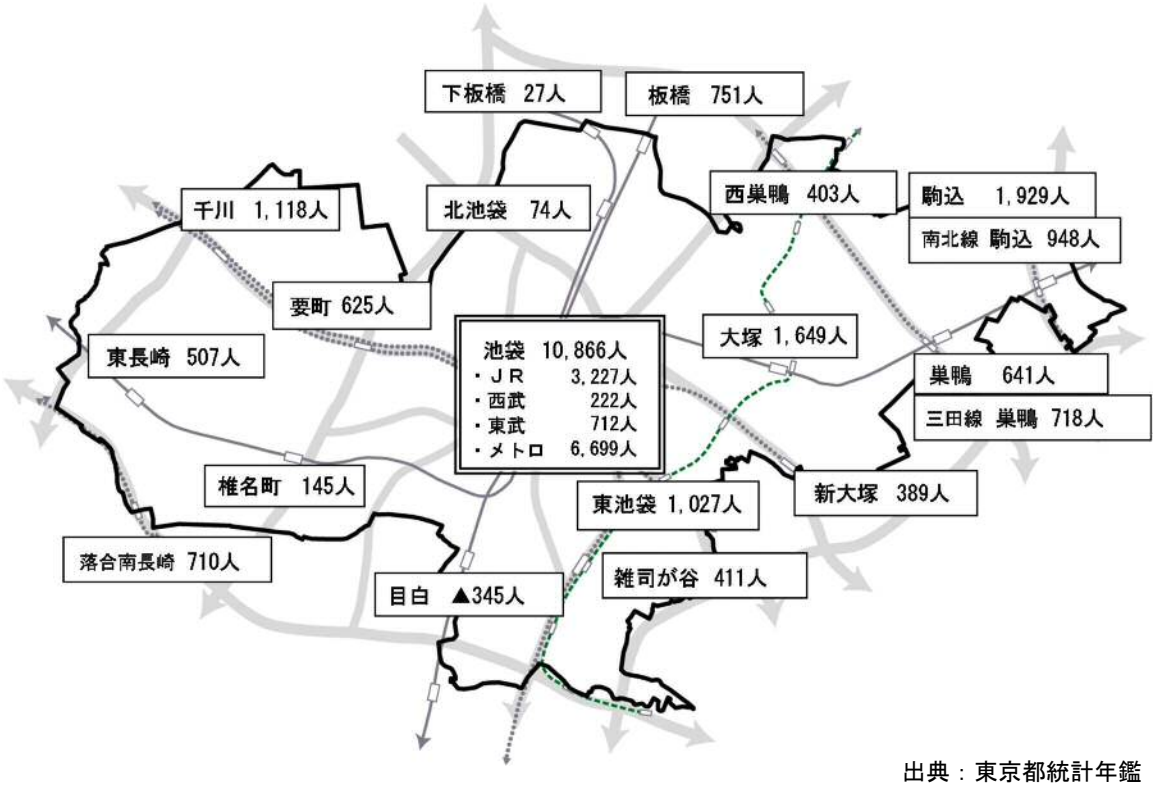

出典：東京都統計年鑑

５．行政システム等

１．総合窓口フロア、福祉総合フロア、総合受付における１日あたりの来庁者数

本庁舎３Ｆ総合窓口フロアは住民票や税金、国民健康保険といった窓口を集約しており、４Ｆ福祉総合フロアは、子育てから高齢者までライフステージに応じた様々な相談や手続きが出来るフロアとなっている。

なお、一部業務を除き毎週土曜日、日曜日も開庁している（年末年始、システム改修日を除く）。

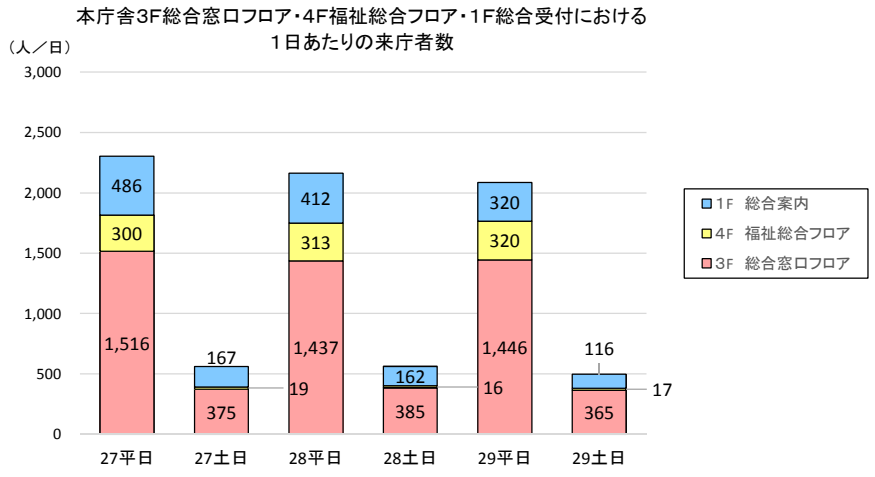

出典：発券・呼出システムデータ

※庁舎移転後（平成27年5月7日以降）の各窓口における来庁者数（発券・呼出システム）により算出している。
※3F総合窓口フロアにおける平日１日あたりの来庁者数は、総合窓口課、公金収納、税務課、国民健康保険課、高齢者医療年金課における平日の来庁者数の合計を元に算出している。
※3F総合窓口フロアにおける土日１日あたりの来庁者数は、総合窓口課、公金収納窓口における土日来庁者数の合計を元に算出している。この他に税務課、国民健康保険課が毎月第3日曜に窓口を開設している。
※4F福祉総合フロアにおける平日１日あたりの来庁者数は、福祉総務課自立促進担当、障害福祉課、介護保険課、池袋保健所出張窓口、子育て支援課、子育てインフォメーション、保育課、区民相談・行政情報コーナーにおける土日の来庁者数の合計を元に算出している。
※4F福祉総合フロアにおける土日１日あたりの来庁者数は、福祉総務課自立促進担当、障害福祉課、介護保険課、高齢者福祉課（平成27年度まで）、子育てインフォメーション、区民相談・行政情報コーナーにおける土日来庁者数の合計を元に算出している。この他に、子育て支援課及び保育課の繁忙時期の土日に、数日程度窓口を開設している。

２．豊島の森来場者数

豊島の森は、豊島区の大切な自然を次の世代へ守りつなげるためにつくられた。かつて区内にあった森や川の環境を再現し、豊島区が目指すべき未来の風景を考える場所として整備している。

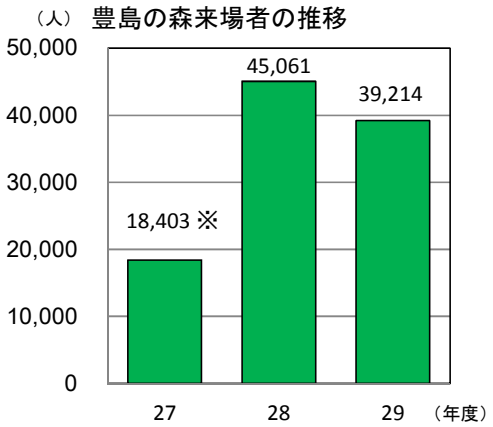

出典：庁舎運営課作成資料
※平成27年12月1日から集計を開始したため、
4ヵ月間の累計である。

３．総合窓口課各窓口における来庁者数（番号札発券数）

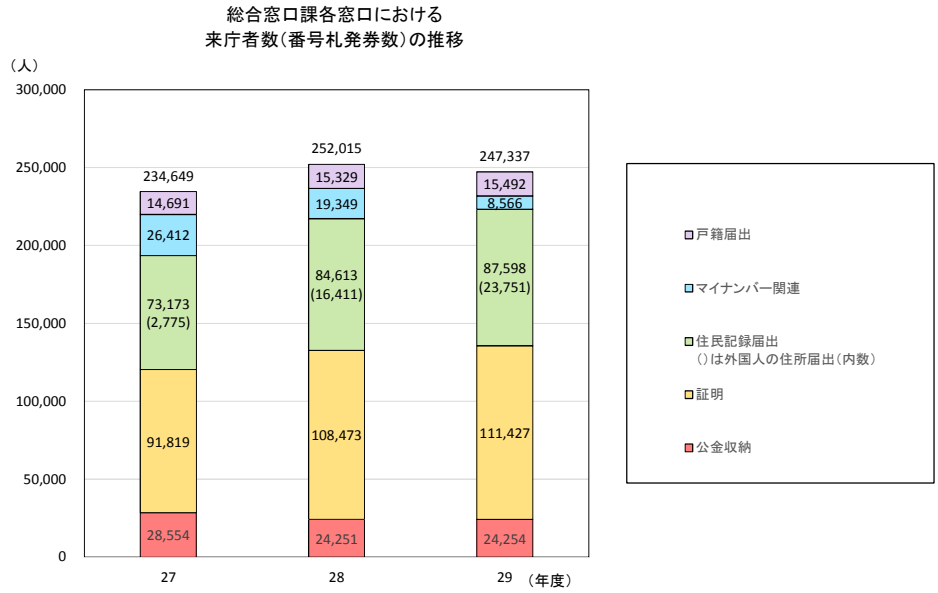

出典：総合窓口課作成資料
※庁舎移転後（平成27年5月7日以降）の来庁者数（番号札発券数）を計上している。
※「外国人の住所届出」は平成27年10月1日以降の、日本語での会話が不得手な外国人来庁者の合計値である。外国人であっても日本語による手続きを行った場合は、各項目に計上している。なお、28年度の来庁者数増加は、年度後半から発券方法を変更したことが主な要因である（団体別発券から人数別発券に変更）。

４．窓口と自動交付機の住民票等発行状況

税証明について、近年、収入や所得の制限がある行政サービスが増えており、その審査のため税証明書の発行件数も増加している。平成２８年４月、マイナンバーカードによるコンビニ交付開始のため、平成２７年度末で自動交付機用カードの新規発行を終了した。

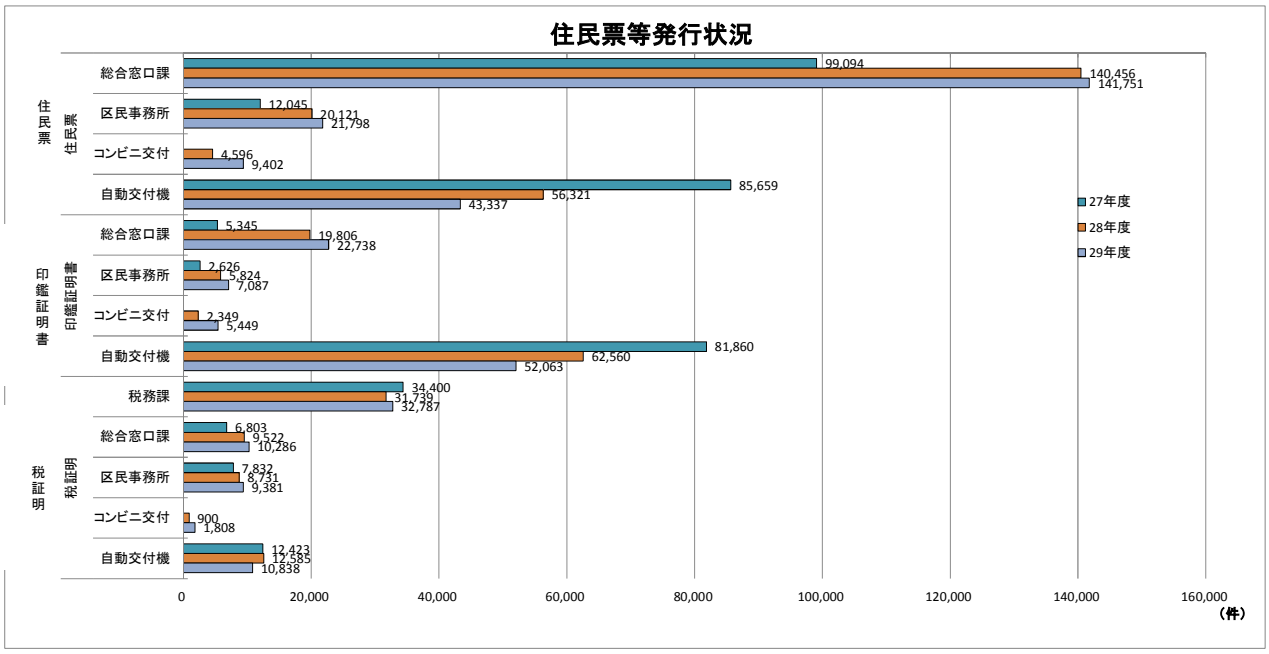

出典：総合窓口課作成資料・税務課作成資料
※印鑑証明書・住民票は無料交付分を含む。また、外国人分を含む。
※平成27年3月から相互窓口課での税証明発行を開始した。

5．区民カード・マイナンバーカード所有者数等の推移

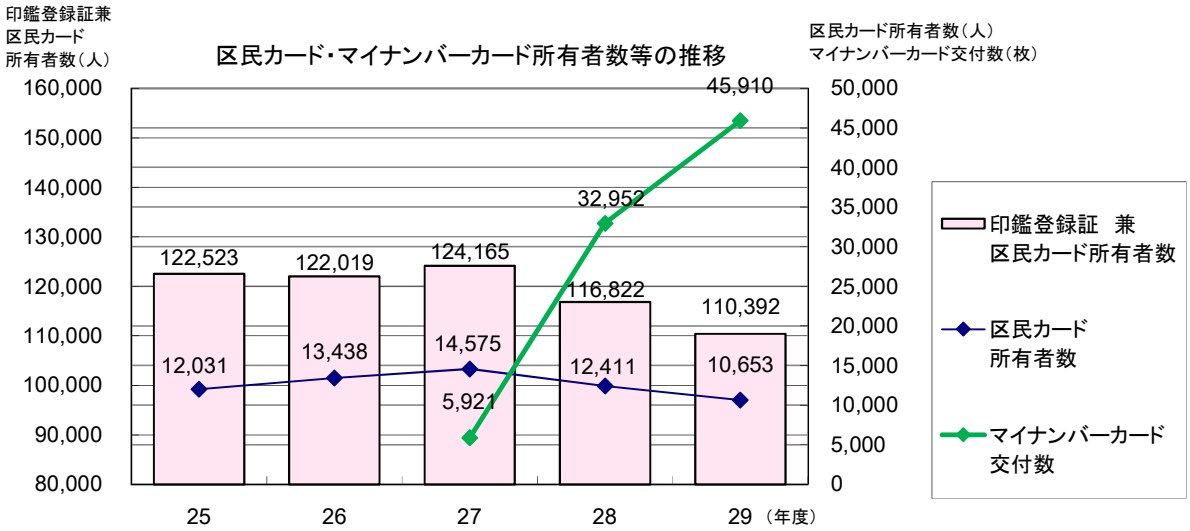

出典：総合窓口課作成資料・各年度区民カード交付事務月報
※印鑑登録証兼区民カードとは、自動交付機で住民票・印鑑登録証明書・税証明書を発行できるカード
※区民カードとは、自動交付機で住民票・税証明書を発行できるカード
※マイナンバーカードとは、個人番号が記載された顔写真付で、コンビニエンスストアで住民票・印鑑登録証明書・税証明書を発行できるカード（平成28年1月交付開始）

6．電子申請件数の推移

東京都と都内区市町村で構成する「東京電子自治体共同運営協議会」が運営する、電子申請・届出サービスのこと。インターネットを通じて行政手続ができるサービスで、申請者はパソコン・携帯電話・スマートフォンなどからいつでも申請ができる。

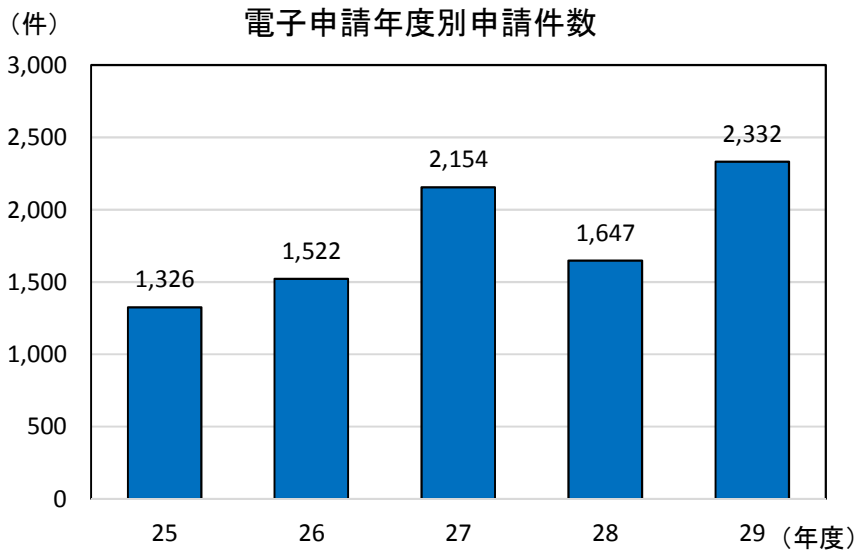

出典：情報管理課作成資料

【基本計画2016-2025　取組の達成度をはかる指標】

指標名	平成26年度〈現状〉	平成32年度〈前期目標〉	平成37年度〈後期目標〉
電子申請件数	1,522件	2,500件	3,500件

７．報道実績の推移

区や区政に関わる情報を様々な情報媒体を活用して幅広く発信するため、報道機関への情報提供や取材対応を行っている。

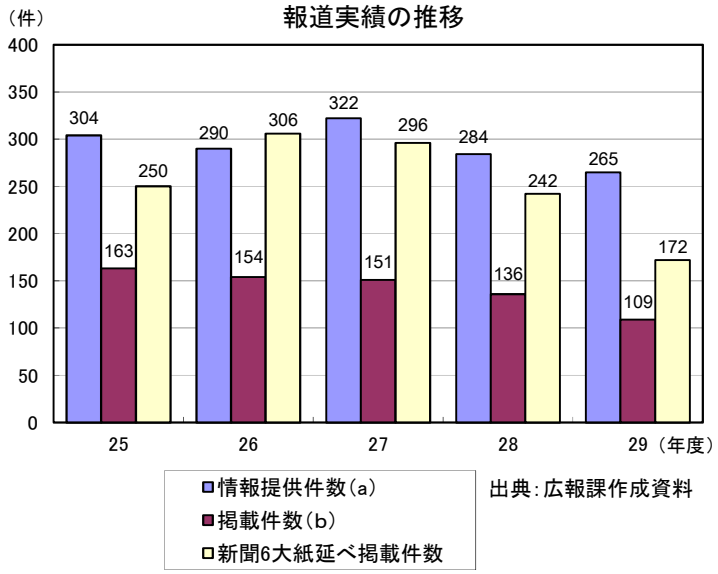

【基本計画2016-2025　取組の達成度をはかる指標】

指標名	平成26年度 〈現状〉	平成32年度 〈前期目標〉	平成37年度 〈後期目標〉
区が提供した情報がテレビや新聞（六大紙）等で報道された件数	154件	180件	180件