

資料編

■ 豊島区の概要

位置と面積／人口と世帯／産業／交通

■ 関連データ集

■ 地球温暖化防止の取組み

温室効果ガス排出量の推移

エネルギー消費量の推移

部門別CO₂排出量の推移

関連施策実績

■ ヒートアイランド対策

平均気温・真夏日・猛暑日・熱帯夜日数の推移

緑被率の推移

関連施策実績

■ ごみ減量の取組み

区収集ごみ量の推移

区民一人一日あたりごみ量の推移

資源回収量と資源化率の推移

関連施策実績

■ 環境の保全に関する取組み

大気汚染

騒音

土壌汚染

ダイオキシン類

アスベスト

公害苦情

関連施策実績

■ 豊島区役所の環境配慮率先行動

豊島区役所温室効果ガス排出量の推移

施設別CO₂排出量の推移

■ 多様な主体による連携・協働

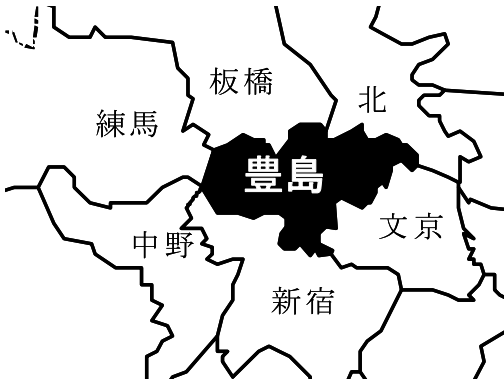
関連施策実績

■ 環境基本計画 施策化の状況

■ 用語解説

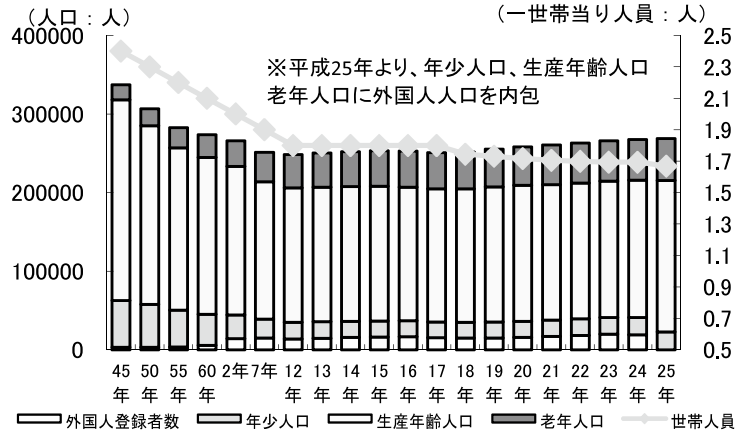
■ 豊島区の概要

■ 位置と面積



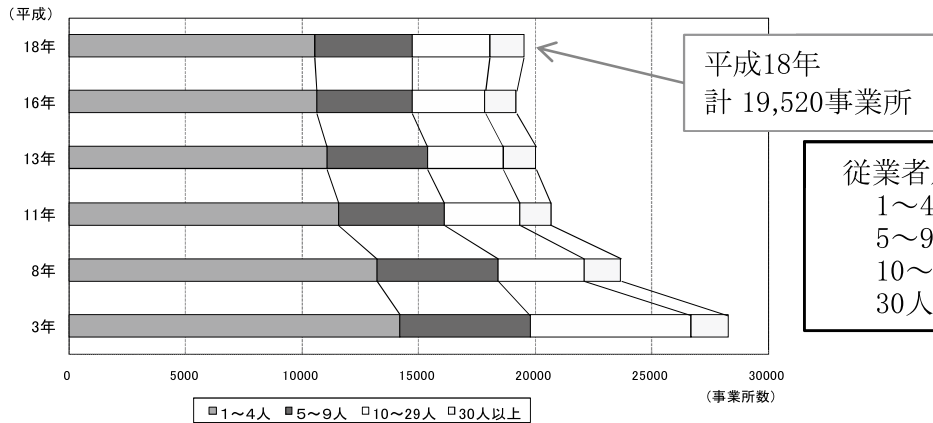
位置 東京23区の西北部
 面積 13.01平方キロメートル
 長さ 東西 6,720メートル
 南北 3,660メートル
 中央部 東経139度43分・北緯35度44分

■ 人口と世帯



平成25年1月1日現在
 人口 268,959人
 高齢人口(65歳以上)比率 19.9%
 世帯 161,197世帯
 一世帯あたり人員 1.7人

■ 産業



従業者別事業所数割合

1~4人	54.02%
5~9人	21.41%
10~29人	17.17%
30人以上	7.39%

■ 交通



鉄道
 合計12路線
 (都電を含む)

主な道路
 首都高速道路第5号線
 国道254号線(川越街道、春日通り)
 同17号線(白山通り)
 本郷通り、明治通り、山手通り、要町通り、
 日の出通り、目白通り、新目白通り