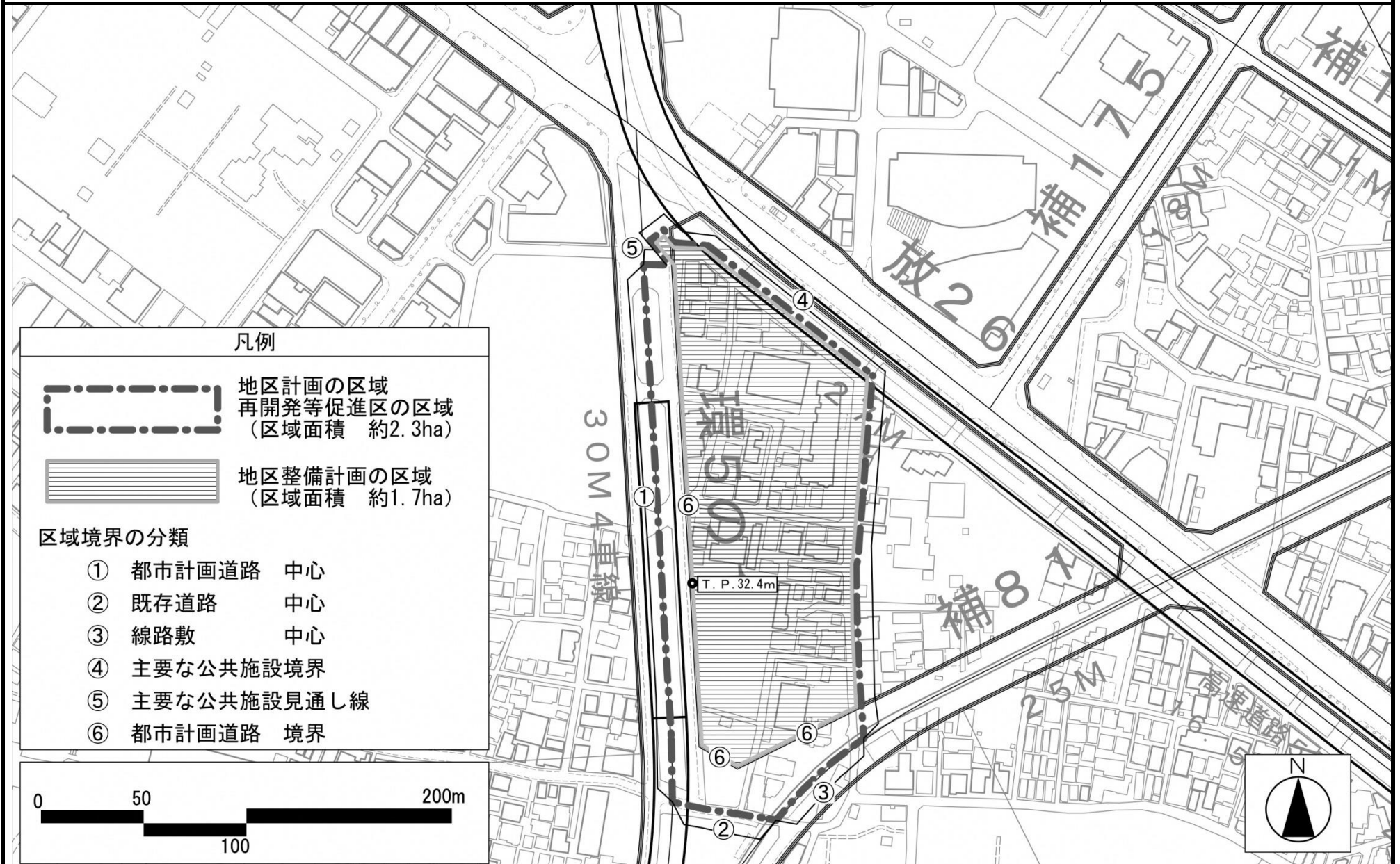


東京都市計画地区計画 南池袋二丁目C地区地区計画 計画図 1



「この地図は、東京都知事の承認を受けて、東京都縮尺 2,500 分の 1 地形図を使用して作成したものである。ただし、計画線は都市計画道路の計画図から転記したものである。無断複製を禁ず。
 (承認番号) 3 都市基交著第 43 号」 「(承認番号) 3 都市基街都第 83 号、令和 3 年 6 月 10 日」

東京都市計画地区計画 南池袋二丁目C地区地区計画 計画図2

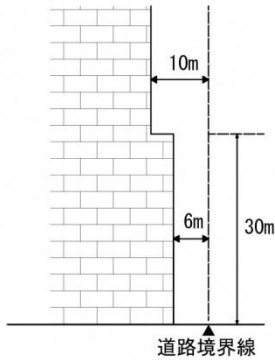


「この地図は、東京都知事の承認を受けて、東京都縮尺 2,500 分の 1 地形図を使用して作成したものである。ただし、計画線は都市計画道路の計画図から転記したものである。無断複製を禁ず。
(承認番号) 3 都市基交著第 43 号」 「(承認番号) 3 都市基街都第 83 号、令和 3 年 6 月 10 日」

東京都市計画地区計画 南池袋二丁目C地区地区計画 計画図3

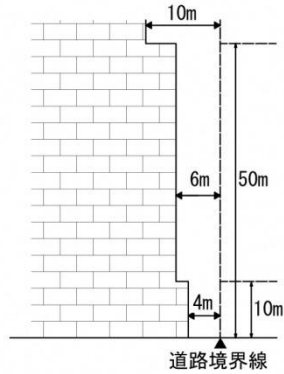
★★★★★ 壁面の位置の制限

高さ30m未満の部分は6m以上
高さ30m以上の部分は10m以上




●●●●● 壁面の位置の制限

高さ10m以下の部分は4m以上、
高さ10mを超え50m以下の部分は6m以上、
高さ50mを超える部分は10m以上



凡例

 地区計画の区域
 再開発等促進区の区域
 (区域面積 約2.3ha)

