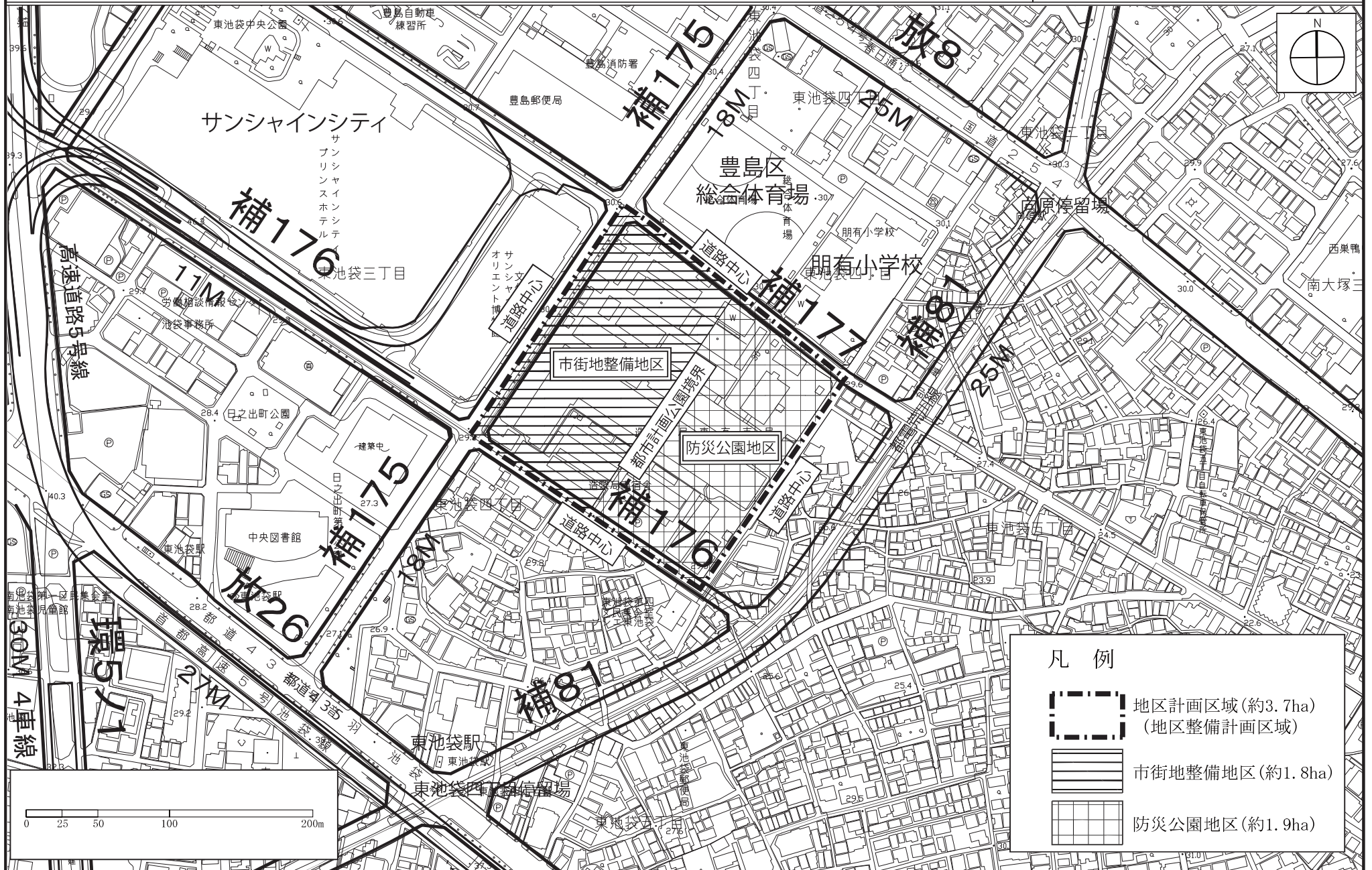


東京都市計画地区計画
東池袋四丁目42番地区地区計画 計画図 1

[豊島区決定]

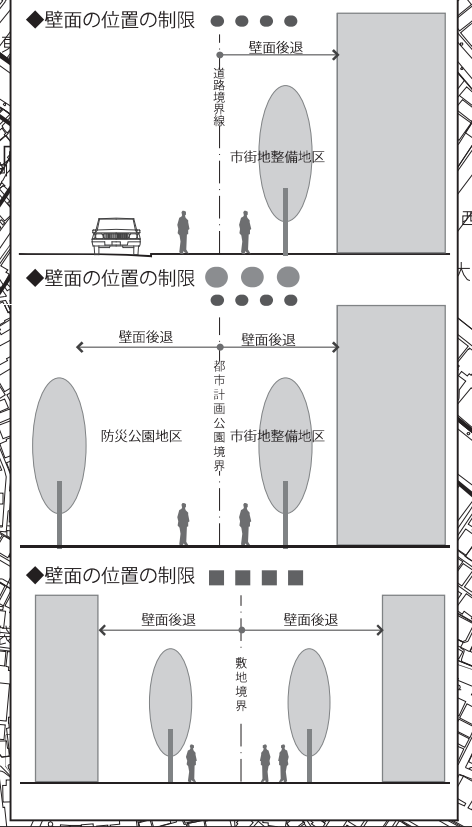
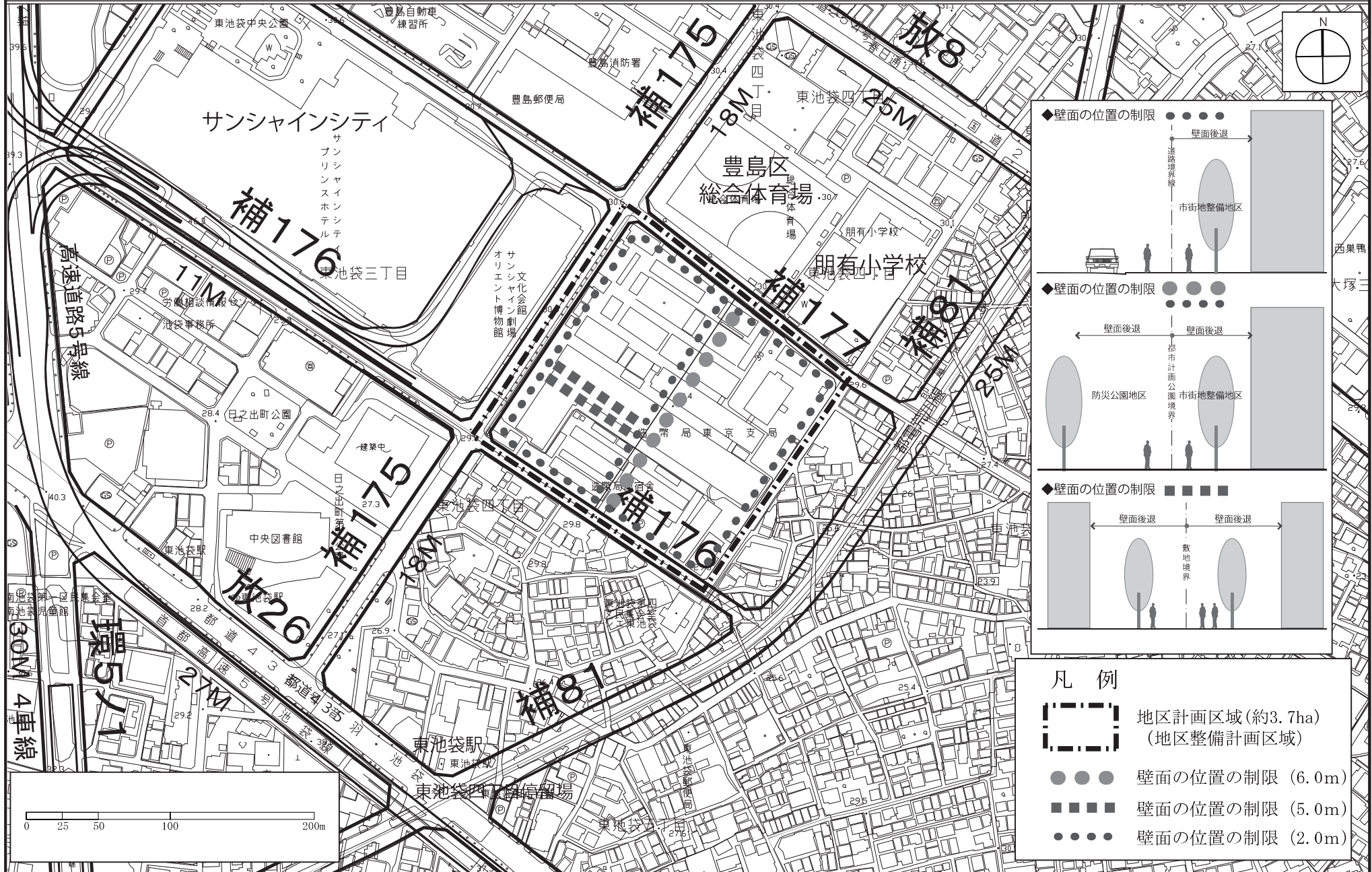


凡例	
	地区計画区域(約3.7ha) (地区整備計画区域)
	市街地整備地区(約1.8ha)
	防災公園地区(約1.9ha)

この地図は、東京都知事の承認を受けて、東京都縮尺1/2,500の地形図及び道路網図を使用して作成したものである。ただし、計画線は、都市計画道路の計画図から転記したものである。無断複製を禁ず。
(利用許諾番号) MMT利許第069号-27 平成25年2月14日 (承認番号) 24都市基街測第202号 平成25年2月14日

東京都市計画地区計画
東池袋四丁目42番地区地区計画 計画図 2

[豊島区決定]



- 凡例
- 地区計画区域(約3.7ha)
(地区整備計画区域)
 - 壁面の位置の制限 (6.0m)
 - 壁面の位置の制限 (5.0m)
 - 壁面の位置の制限 (2.0m)

この地図は、東京都知事の承認を受けて、東京都縮尺1/2,500の地形図及び道路網図を使用して作成したものである。ただし、計画線は、都市計画道路の計画図から転記したものである。無断複製を禁ず。
(利用許諾番号) MMT利許第069号-27 平成25年2月14日 (承認番号) 24都市基街測第202号 平成25年2月14日