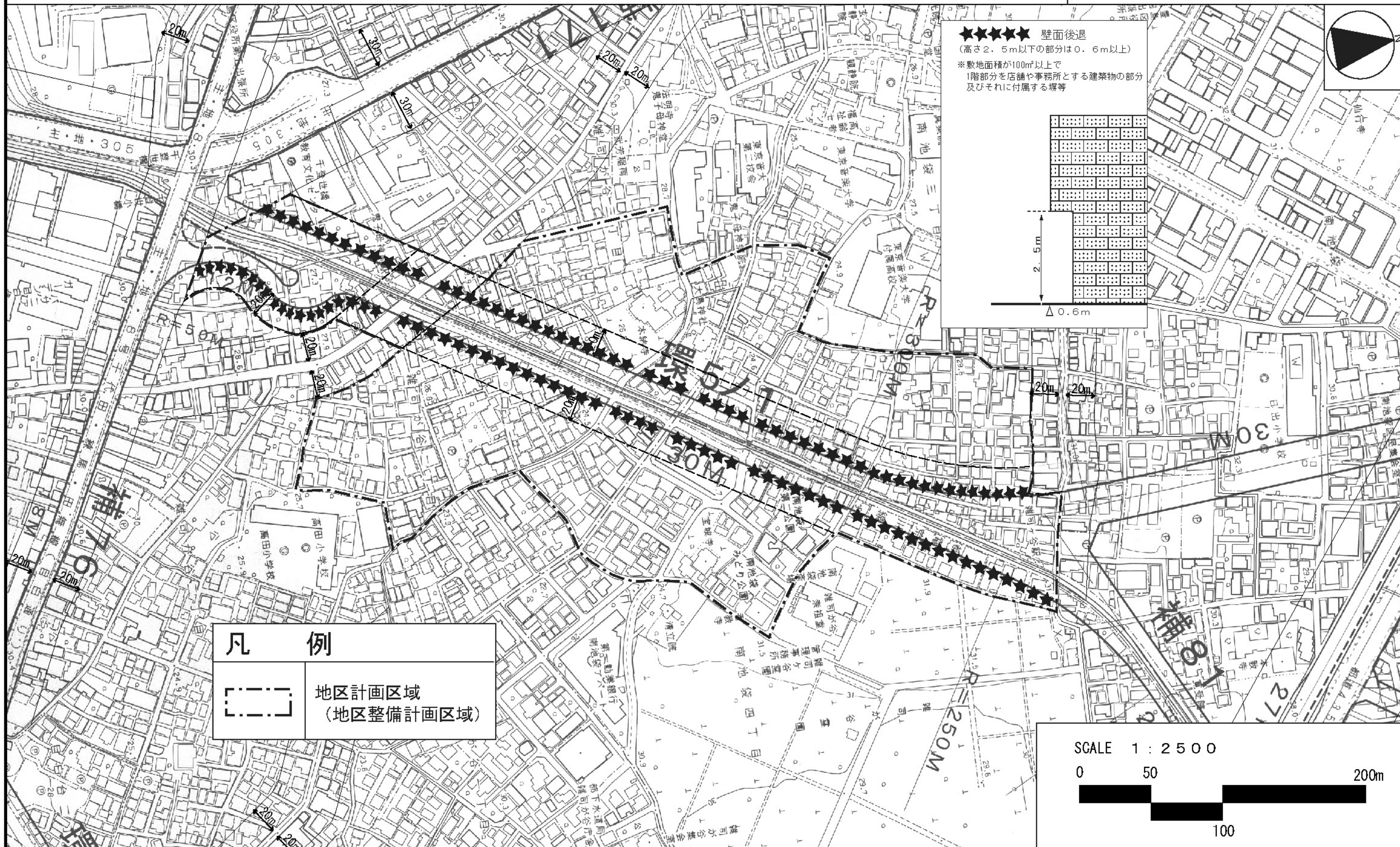



東京都市計画 地区計画
環状5の1号線沿道地区 地区計画

計画図2

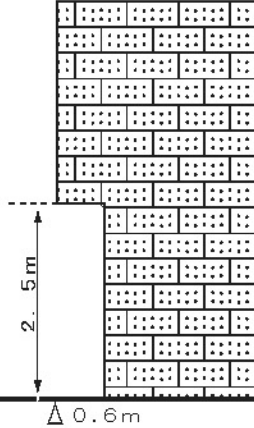
〔豊島区決定〕



凡 例


	地区計画区域 (地区整備計画区域)
---	----------------------

★★★★★ 壁面後退
(高さ2.5m以下の部分は0.6m以上)
※敷地面積が100㎡以上で
1階部分を店舗や事務所とする建築物の部分
及びそれに付属する塀等



2.5m
△0.6m

SCALE 1 : 2500



0 50 100 200m