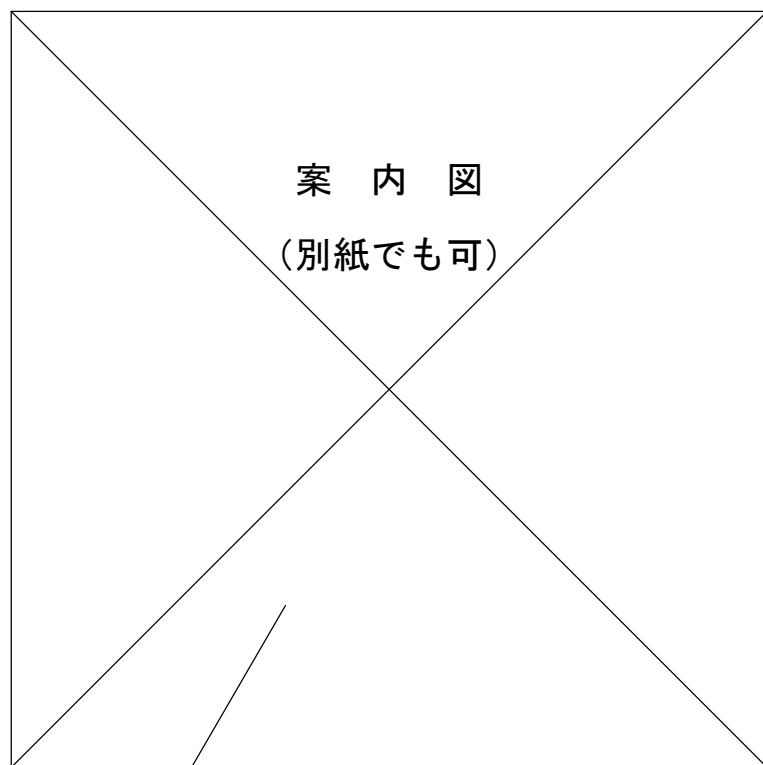
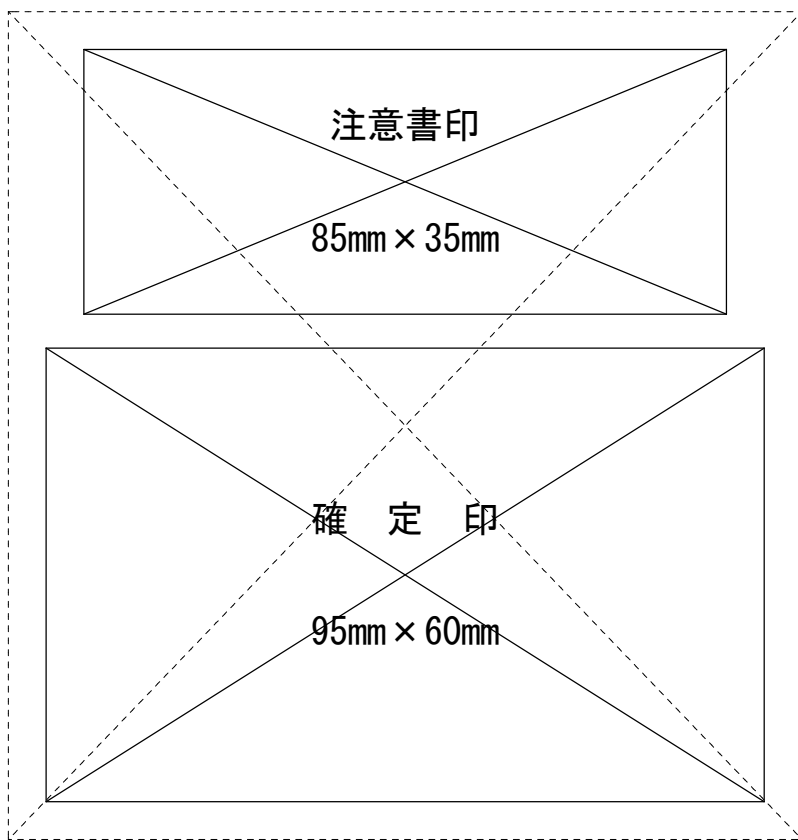


# 記入例

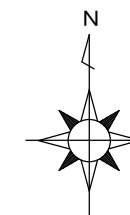
現況図 縮尺 1:100



申請地: 豊島区〇〇町〇丁目〇番〇号 (住居表示)

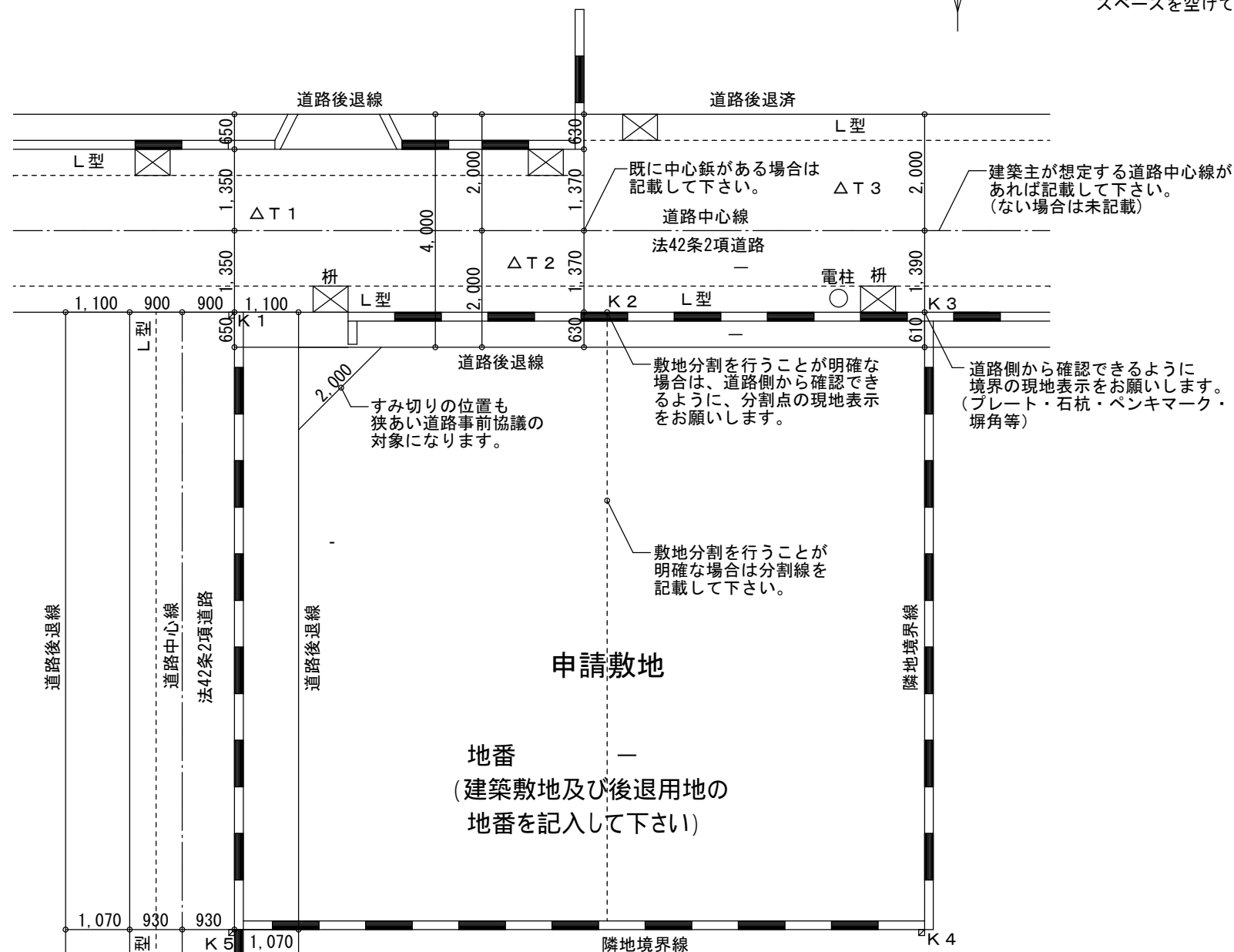


※確定図発行時に上記のような「確定印」と「注意書印」を押すためスペースを空けて下さい。



40mm x 30mm

協議番号を記入するためスペースを空けて下さい。



座標がある場合は座標一覧表を記載して下さい。

座標一覧表			
点名	X座標	Y座標	標識
T 1	100.000	100.000	鉄
T 2	99.200	104.300	鉄
T 3	100.400	109.700	鉄
K 1	98.400	99.600	プレート
K 2	98.400	105.000	ペンキ
K 3	98.400	111.300	ペンキ
K 4	88.100	111.300	プレート
K 5	88.100	99.600	プレート

トラバー点は必ず記載して下さい。

申請地の境界点・分割点を記載して下さい。

※図面はA3サイズで2部提出して下さい。