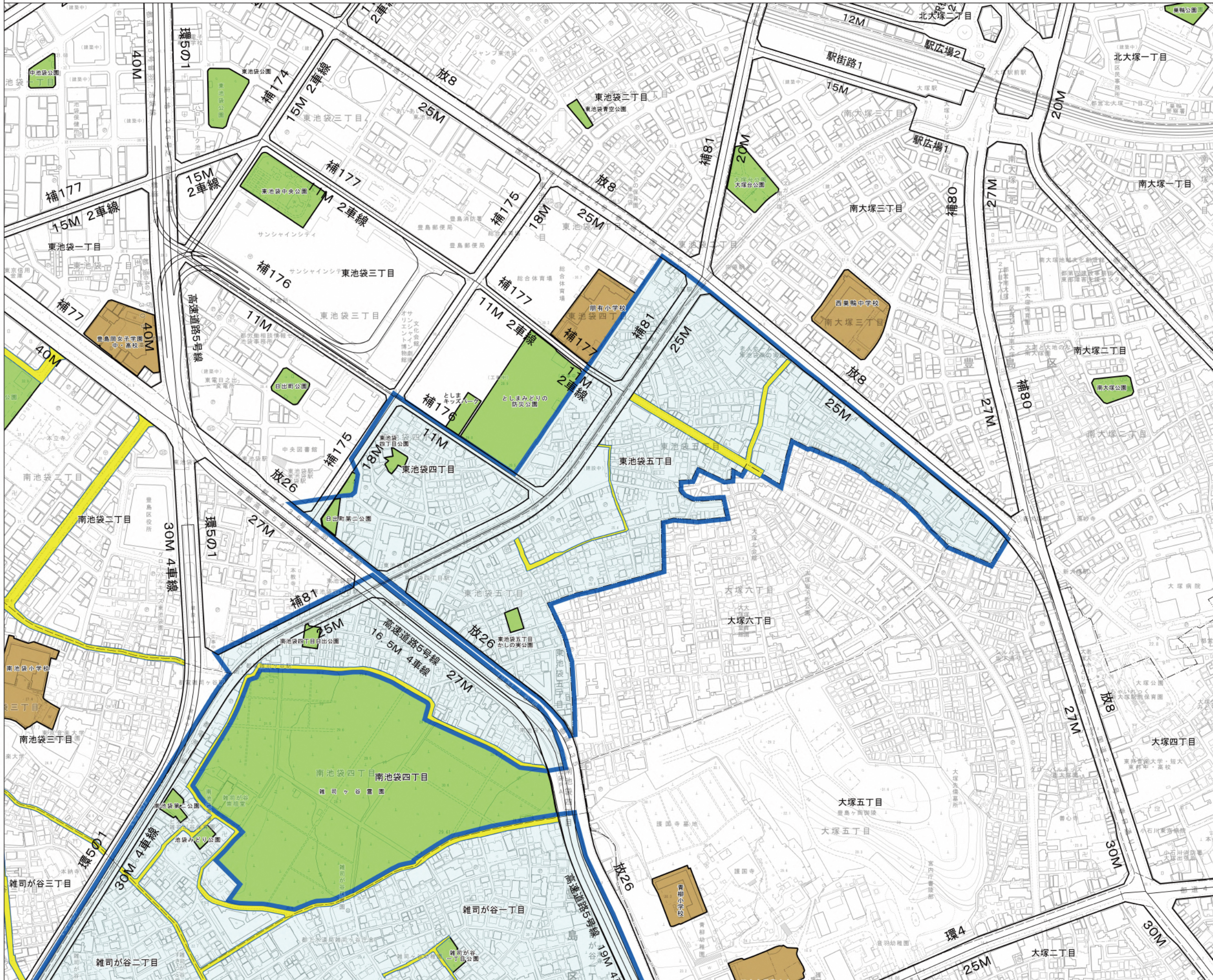




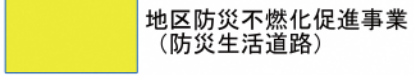





東池袋四・五丁目地区



凡例

-  不燃化特区範囲
-  都市・東京都の区界
-  大字・町・丁目界
-  都市防災不燃化促進事業
-  地区防災不燃化促進事業
(防災生活道路)
-  建築物等後退奨励金対象路線
-  都市計画公園・緑地・墓地
-  学校

無断複製を禁ずる。
 「この地図は、東京都知事の承認を受けて、東京都縮尺2,500分の1地形図(令和3年度版)を利用して作成したものである。(MMT利許第04-K116-1号)」
 「(承認番号)4豊都都発第1366号、令和5年2月22日」

S = 1:2,500

