

|    |        |        |     |
|----|--------|--------|-----|
| 課長 | 地籍調査係長 | 境界確定係長 | 担当者 |
|    |        |        |     |

(様式第4号-1)

## 工事施工届出書(公共基準点)

平成 年 月 日

豊島区長 様

申請者 所在地

事業所名・代表者名

公共基準点管理保全要綱第6条第1項の規程により下記のとおり届出します。

|       |   |     |     |
|-------|---|-----|-----|
| 工事件名  |   |     |     |
| 工事場所  | 豊島区   |     |     |
| 工事期間  | 平成 年 月 日から平成 年 月 日まで( 日間)                           |     |     |
| 工事概要  |   |     |     |
| 基準点番号 | 計 点   |     |     |
| 占用企業者 | 名称  |     |     |
|       | 代表者   |     |     |
|       | 所在地   |     |     |
|       | TEL   | 担当: | FAX |
| 工事請負者 | 名称  |     |     |
|       | 代表者   |     |     |
|       | 所在地   |     |     |
|       | TEL   | 担当: | FAX |
| 添付図面  | 1、位置図      2、断面図      3、平面図      4、施工前写真      5、その他 |     |     |

|    |        |        |     |
|----|--------|--------|-----|
| 課長 | 地籍調査係長 | 境界確定係長 | 担当者 |
|    |        |        |     |

(様式第5号-1)

## 工事竣工報告書(公共基準点)

平成 年 月 日

豊島区長 様

報告者 所在地

事業所名・代表者名

年 月 日に届け出た工事が竣工しましたので、次のとおり報告します。

|        |     |                               |
|--------|-----|-------------------------------|
| 工事件名   |     |                               |
| 工事場所   |     | 豊島区                           |
| 工事期間   |     | 平成 年 月 日から平成 年 月 日まで( 日間)     |
| 基準点番号  |     | 計 点                           |
| 基準点の状況 |     | (1)測量標の毀損状態：<br>.....         |
|        |     | (2)構造物の毀損状態：<br>.....         |
|        |     | (3)その他：                       |
| 工事請負者  | 名称  |                               |
|        | 代表者 |                               |
|        | 所在地 | TEL 担当: FAX                   |
| 添付図面   |     | 1、竣工写真      2、測量資料      3、その他 |



|    |        |        |     |
|----|--------|--------|-----|
| 課長 | 地籍調査係長 | 境界確定係長 | 担当者 |
|    |        |        |     |

(様式11号-1)

## 公共基準点設置工事竣工報告書

平成 年 月 日

豊島区長 様

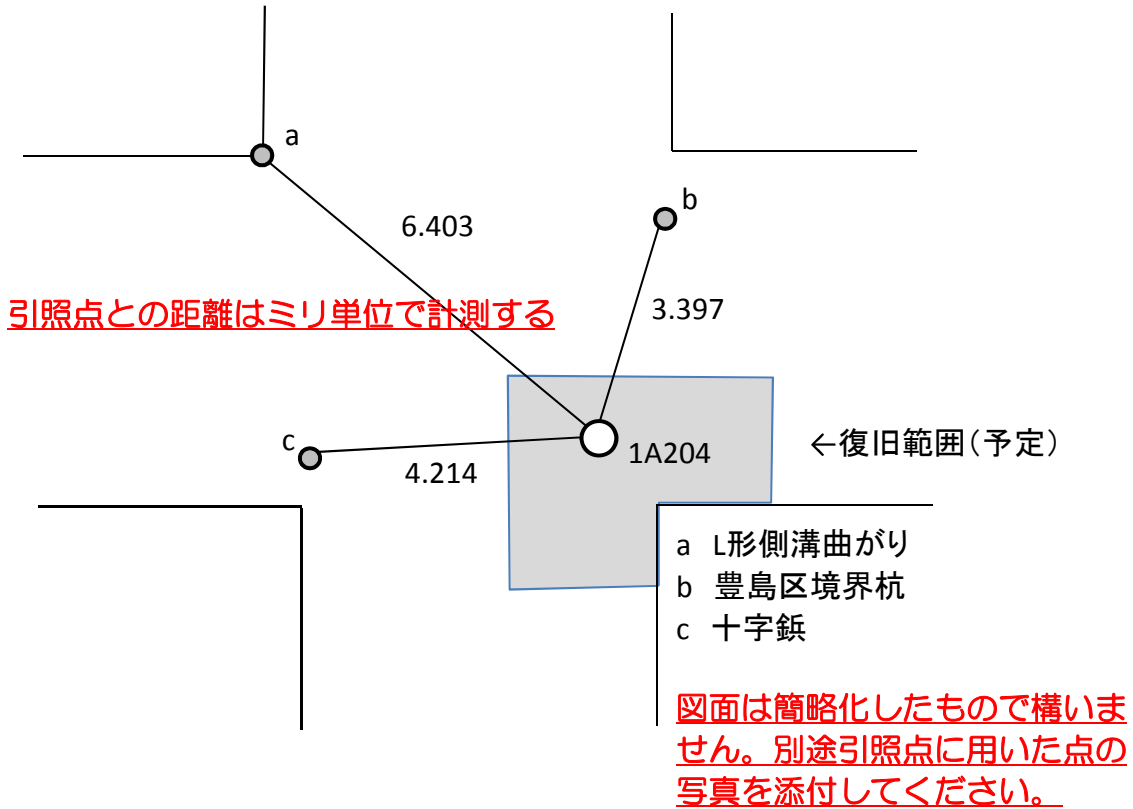
報告者 所在地

事業所名・代表者名

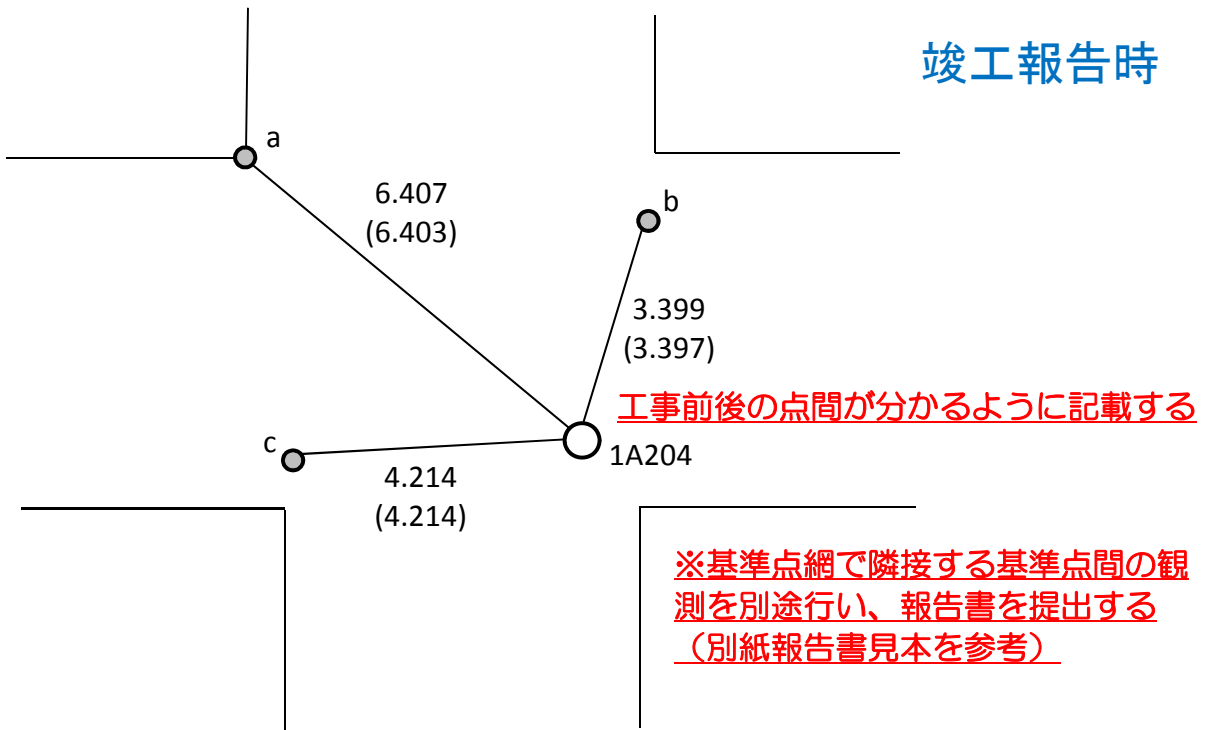
年 月 日承認番号 号で承認を受けた公共基準点の一時撤去(復元・復旧)について、基準点設置工事が竣工したので、次のとおり報告します。

|             |     |  |     |
|-------------|-----|--|-----|
| 工事件名        |     |  |     |
| 工事場所        |     | 豊島区  |     |
| 設置工事<br>竣工日 |     | 年 月 日  |     |
| 設置基準点<br>番号 |     | 計 点  |     |
| 工事請負者       | 名称  |  |     |
|             | 代表者 |  |     |
|             | 所在地 |  |     |
|             | Tel | fax  |     |
| 添付図面        |     | 1、位置図・平面図 2、引照点図・再設置位置図等 3、施工前・施工後の写真<br>4、測量図面・測量成果 5、その他 |     |
| 備考          |     |  |     |
| 測量請負者       | 名称  |  |     |
|             | 代表者 |  | 担当者 |
|             | 所在地 |  |     |
|             | 連絡先 | Tel  | fax |

## 構造物引照法を用いた場合の申請図



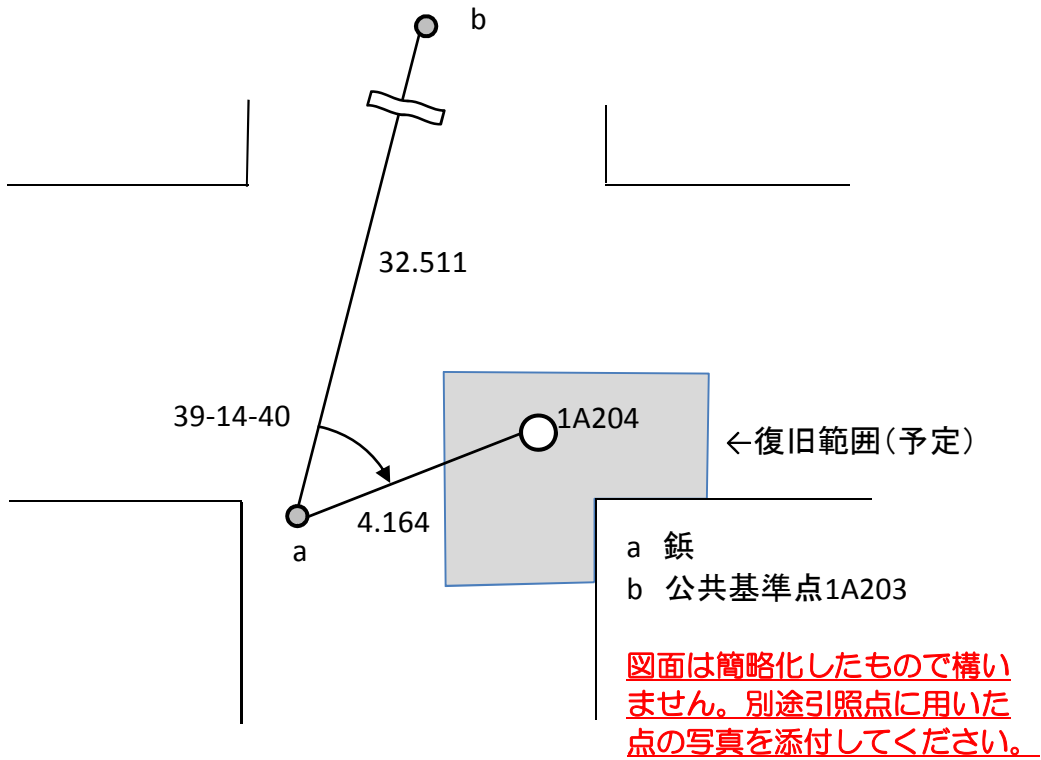
## 竣工報告時



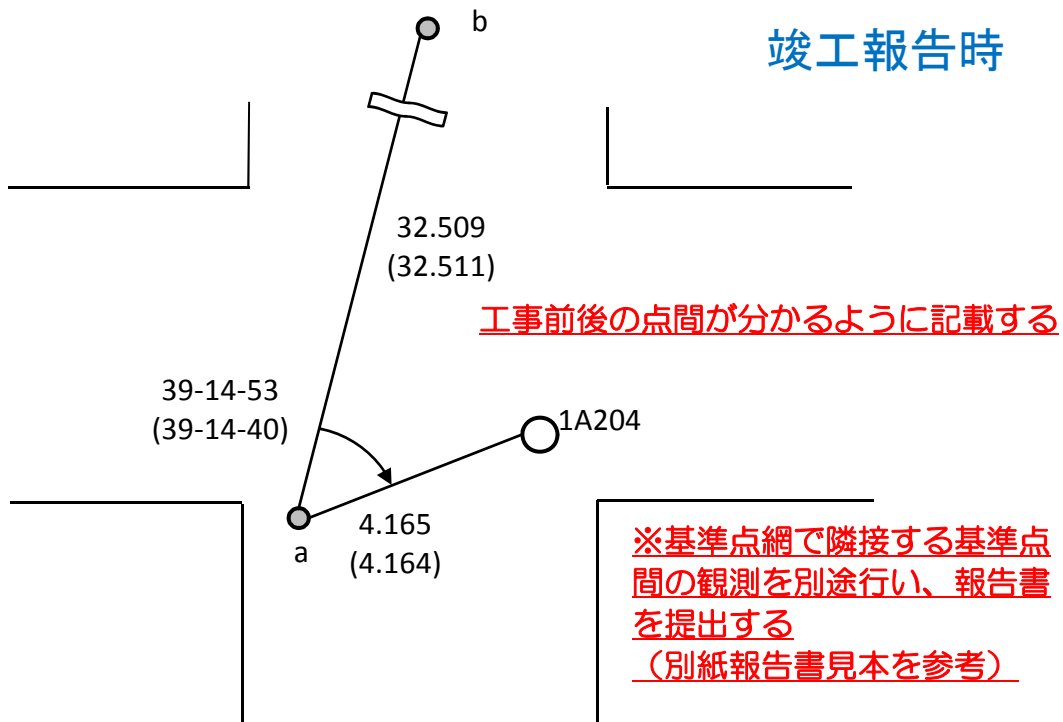
図中に寸法を入れる代わりに、一覧表にまとめる形でもかまいません。

| 点間      | 工事前   | 工事後   |
|---------|-------|-------|
| 1A204～a | 6.407 | 6.403 |
| 1A204～b | 3.399 | 3.397 |
| 1A204～c | 4.214 | 4.214 |

## 放射法を用いた場合の申請図



## 竣工報告時



図中に寸法を入れる代わりに、一覧表にまとめる形でもかまいません。

| 点間         | 工事前      | 工事後      |
|------------|----------|----------|
| 1A204～a    | 4.164    | 4.165    |
| a～b        | 32.511   | 32.509   |
| ∠1A204～a～b | 39-14-40 | 39-14-53 |