基礎データ

そめふくちゃん

豊島区の人口と世帯（平成31年1月）

人口と世帯（住民基本台帳）平成31年1月1日現在			対前年		コメント
1	人口	289,508 人	2,397 人 増加	0.8% 増	
2	日本人人口	259,285 人	1,184 人 増加	0.5% 増	
3	外国人人口	30,223 人	1,213 人 増加	4.2% 増	外国人人口の割合10.4%　新宿区に次いで2番目
4	人口密度	222.5 人/ha	1.84 人 増加	0.8% 増	外国人人口を含めた人口密度日本一
5	世帯数	179,880 世帯	2,209 世帯 増加	1.2% 増	

※住民基本台帳法の改正（H24.7）により、住民基本台帳人口及び世帯数には外国人住民を含んでいる。

少子高齢化の状況（住民基本台帳）			対前年		コメント
6	0～14歳人口	25,782 人	553 人 増加	2.2% 増	構成比率は23区で中野区に次いで低い（31年1月1日現在の比較）
	構成比	8.91%			
7	65歳以上人口	57,510 人	88 人 減少	0.2% 減	構成比率は23区で8番目に低い（31年1月1日現在の比較）
	構成比	19.86%			
8	平均年齢	43.71歳	0.05 歳 低下		

※住民基本台帳法の改正（H24.7）により、平成25年から、住民基本台帳人口及び世帯数には外国人住民を含んでいる。

平成30年中の人口動態（住民基本台帳）			対前年		コメント
9	自然動態（出生－死亡）	▲ 323 人			自然動態全体で平成4年以降マイナスに転じている。出生数は平成22年以降プラスで推移していたが、平成30年はマイナスに転じた。
	出生	2,157 人	90 人 減少	4.0% 減	
	死亡	2,480 人	25 人 増加	1.0% 増	
10	社会動態（転入－転出）	62			平成16年以降プラスで推移しており、平成29年はマイナスになったが平成30年は再びプラスに転じた。
	転入	29,477 人	542 人 増加	1.9% 増	
	転出	29,415 人	384 人 増加	1.3% 増	
11	その他の増減	2,658 人			

平成29年中の日本人の出生数等			対前年		コメント
12	出生数（人口動態統計）	2,109 人	36 人 増加	1.7% 増	
13	合計特殊出生率	1.04	0.02 増加		15～49歳の女子が一生の間に生むと仮定したときの平均子ども数

世帯の状況（平成27年国勢調査）				構成割合	対22年（前回調査時）	
14	世帯総数		176,376 世帯		10,162 世帯 増加	6.1% 増
	一般世帯		171,827 世帯		5,848 世帯 増加	3.5% 増
		うちファミリー世帯	37,285 世帯	21.7%	380 世帯 増加	1.0% 増
		うち夫婦のみの世帯	22,850 世帯	13.3%	1,685 世帯 増加	8.0% 増
		うち単独世帯	111,692 世帯	65.0%	10,625 世帯 増加	10.5% 増

昼間人口（平成27年国勢調査）			対22年（前回調査時）	
15	昼間人口	417,146 人	−5,849 人 減少	−1.4% 減
16	昼夜間人口比率	143.3%	5.29 ポイント減	

平成29年度の池袋駅の平均乗降客数			対前年	
17	JR・西武鉄道・東武鉄道・東京メトロの合計	267.2 万人	3 万人 増加	1.2% 増

財政力（平成29・30年度　普通会計ベース）

		29年度	30年度	
18	歳出決算額	1,152億円	1,283億円	平成29・30年度　特別区決算状況
19	歳入決算額	1,180億円	1,313億円	平成29・30年度　特別区決算状況
20	財政力指数	0.55	0.54	基準財政収入額の基準財政需要額に占める割合をいう。この指数が高いほど財源に余裕がある。 ※基準財政収入額： 地方公共団体の標準的な一般財源収入額を算定したもの ※基準財政需要額： 地方公共団体が合理的かつ妥当な水準で行政を行うために必要な経費
21	実質収支比率	3.8%	2.8%	（形式収支一翌年度に繰越すべき財源）/標準財政規模×100 ※形式収支：歳入決算総額から歳出決算総額を差し引いたものをいう。 ※標準財政規模：地方公共団体が、合理的かつ妥当な水準で行政を行うための一般財源規模をいう。特別区の場合、標準税収額と特別区財政調整交付金を合わせたものである。
22	公債費比率	4.1%	5.3%	（公債費に充当された一般財源の額）/標準財政規模×100
23	実質公債費比率	△2.8%	△2.4%	公債費、公債費以外の債務負担行為額の標準財政規模に対する比率
24	将来負担比率	－	－	一般会計等が将来負担すべき実質的な負債の標準財政規模に対する比率
25	経常収支比率	79.8%	81.2%	人件費、扶助費、公債費のように、毎年度経常的に支出される経費に充てられた一般財源等の額が、経常的に収入される一般財源等に占める割合をいう。
26	納税義務者1人当たり 課税対象所得額	429.0万円	438.6万円	所得区分別所得金額/特別区民税 課税標準段階別 納税義務者数 （平成29・30年度税務概要より）

借入金・基金の状況（平成29・30年度）

27	借入金総額	254億円	230億円	一般会計決算額 （区財政の推移と現状より）
28	基金総額	420億円	445億円	一般会計決算額 （区財政の推移と現状より）
29	区民一人当たり実質貯借金	5.8万円	7.4万円	（基金総額－借入金総額）/各年度1月1日人口 （区財政の推移と現状より）

雇用・マンパワー（平成27年国勢調査）

30	労働力人口		127,576 人	15歳以上の者について、就業者と完全失業者を合わせたもの。 （平成27年国勢調査結果より）
31	労働力率	（全体）	67.6%	「労働力人口」÷「15歳以上人口（労働力状態不詳を除く）」×100 （平成27年国勢調査結果より計算）
		（30代女性）	80.3%	「30代女性労働力人口」÷「30代女性人口（労働力状態不詳を除く）」×100 （平成27年国勢調査結果より計算）
		（65歳以上）	32.1%	「65歳以上労働力人口」÷「65歳以上人口（労働力状態不詳を除く）」×100 （平成27年国勢調査結果より計算）
32	完全失業率	（全体）	4.4%	「完全失業者数」÷「労働力人口」×100 （平成27年国勢調査結果より計算）
		（15～34歳）	5.0%	「15～34歳完全失業者数」÷「15～34歳労働力人口」 （平成27年国勢調査結果より計算）
		（65歳以上）	3.6%	「65歳以上完全失業者数」÷「65歳以上労働力人口」×100 （平成27年国勢調査結果より計算）
33	雇用者の 従業上の 地位別割合	（正規の職員・従業員）	68.3%	「正規の職員・従業員数」÷「雇用者総数」×100 （平成27年国勢調査結果より計算）
		（労働派遣事業所の派遣社員）	4.8%	「労働者派遣事業所の派遣社員」÷「雇用者総数」×100 （平成27年国勢調査結果より計算）
		（パート・アルバイト・その他）	26.9%	「パート・アルバイト・その他の雇用者数」÷「雇用者総数」×100 （平成27年国勢調査結果より計算）

生活基盤

34	自市内従業割合	27.6%	豊島区に常住する15歳以上就業者のうち、豊島区で従業する者の割合 （平成27年国勢調査結果より計算）
35	持ち家世帯割合	32.4%	住宅に住む一般世帯のうち、持ち家に住む世帯の割合 （平成27年国勢調査結果より計算）
36	一戸建て住宅に 住む世帯の割合	20.7%	住宅に住む一般世帯のうち、一戸建て住宅に住んでいる世帯の割合 （平成27年国勢調査結果より計算）
37	住宅地地価（1㎡あたり）	587,200円	平成31年地価公示（平成31年1月1日現在）
38	人口1万人当たり 病院・診療所数	16.4ヶ所	病院・診療所数/住民基本台帳人口×10000 病院・診療所数は所管課調べ（平成31年1月1日現在）
39	区内の警察署・交番等数	32ヶ所	警察署・交番・駐在所・地域安全センターの合計・所管課調べ （平成31年4月1日現在）

１．人口と世帯

１．23 区の人口等

人口：平成31年 1月1日現在・住民基本台帳
面積：平成29年10月1日現在

区名	面積（㎢）	人口								世帯数				人口密度（人/㎢）
		人口総数	日本人住民数			外国人住民数				総世帯数	日本人のみ世帯数	外国人のみ世帯数	日本人と外国人の複数国籍世帯数	
			計	男	女	計	男	女	外国人住民数の人口総数に占める割合					
千代田区	11.66	63,635	60,639	30,288	30,351	2,996	1,647	1,349	4.71%	35,830	33,483	1,869	478	5,458
中央区	10.21	162,502	154,851	73,425	81,426	7,651	3,816	3,835	4.71%	91,852	86,261	4,232	1,359	15,916
港区	20.37	257,426	237,369	110,800	126,569	20,057	10,526	9,531	7.79%	145,865	131,799	10,831	3,235	12,638
新宿区	18.22	346,162	303,094	151,681	151,413	43,068	22,062	21,006	12.44%	219,639	184,827	31,356	3,456	18,999
文京区	11.29	221,489	210,681	100,225	110,456	10,808	5,237	5,571	4.88%	121,128	112,277	7,535	1,316	19,618
台東区	10.11	199,292	183,859	94,213	89,646	15,433	7,704	7,729	7.74%	118,858	106,891	10,005	1,962	19,712
墨田区	13.77	271,859	259,214	129,167	130,047	12,645	5,511	7,134	4.65%	150,855	141,216	7,109	2,530	19,743
江東区	40.16	518,479	489,007	242,191	246,816	29,472	13,925	15,547	5.68%	267,262	248,394	14,200	4,668	12,910
品川区	22.84	394,700	381,658	187,238	194,420	13,042	6,406	6,636	3.30%	220,678	210,901	7,117	2,660	17,281
目黒区	14.67	279,342	270,240	127,370	142,870	9,102	4,836	4,266	3.26%	156,583	149,308	5,307	1,968	19,042
大田区	60.83	729,534	705,335	351,202	354,133	24,199	11,451	12,748	3.32%	391,146	373,734	12,527	4,885	11,993
世田谷区	58.05	908,907	887,528	420,205	467,323	21,379	10,821	10,558	2.35%	479,792	462,608	12,366	4,818	15,657
渋谷区	15.11	226,594	215,955	102,961	112,994	10,639	5,807	4,832	4.70%	137,582	129,106	6,636	1,840	14,996
中野区	15.59	331,658	312,332	157,471	154,861	19,326	9,907	9,419	5.83%	204,613	187,991	14,604	2,018	21,274
杉並区	34.06	569,132	551,410	264,296	287,114	17,722	8,761	8,961	3.11%	321,531	306,751	12,202	2,578	16,710
豊島区	13.01	289,508	259,285	130,092	129,193	30,223	15,242	14,981	10.44%	179,880	154,592	23,006	2,282	22,253
北区	20.61	351,976	329,355	163,402	165,953	22,621	11,508	11,113	6.43%	196,580	179,786	14,213	2,581	17,078
荒川区	10.16	215,966	196,835	97,992	98,843	19,131	9,291	9,840	8.86%	115,944	102,259	11,357	2,328	21,256
板橋区	32.22	566,890	540,131	266,228	273,903	26,759	12,434	14,325	4.72%	309,133	288,824	16,251	4,058	17,594
練馬区	48.08	732,433	712,780	347,090	365,690	19,653	9,189	10,464	2.68%	370,567	355,285	11,537	3,745	15,234
足立区	53.25	688,512	656,806	330,683	326,123	31,706	14,608	17,098	4.61%	346,739	325,767	14,346	6,626	12,930
葛飾区	34.80	462,591	440,742	220,737	220,005	21,849	10,535	11,314	4.72%	233,158	218,378	11,104	3,676	13,293
江戸川区	49.90	698,031	662,321	334,744	327,577	35,710	17,170	18,540	5.12%	342,016	317,783	18,612	5,621	13,989
特別区計	627.57	9,486,618	9,021,427	4,433,701	4,587,726	465,191	228,394	236,797	4.90%	5,157,231	4,808,221	278,322	70,688	15,116

※特別区面積合計には未境界地8.60を含む

2．23 区の人口増減状況

（各年1月1日現在・住民基本台帳及び外国人登録※）

区名	平成9年※	平成30年	平成31年				
	人口総数（日本人＋外国人）	人口総数（日本人＋外国人）	人口総数（日本人＋外国人）	対　平成 9年		対　平成30年	
				増減	増減率（%）	増減	増減率（%）
千代田区	41,648	61,269	63,635	21,987	52.8	2,366	3.9
中央区	73,383	156,823	162,502	89,119	121.4	5,679	3.6
港区	165,344	253,639	257,426	92,082	55.7	3,787	1.5
新宿区	281,238	342,297	346,162	64,924	23.1	3,865	1.1
文京区	171,266	217,419	221,489	50,223	29.3	4,070	1.9
台東区	159,156	196,134	199,292	40,136	25.2	3,158	1.6
墨田区	219,914	268,898	271,859	51,945	23.6	2,961	1.1
江東区	368,221	513,197	518,479	150,258	40.8	5,282	1.0
品川区	323,797	387,622	394,700	70,903	21.9	7,078	1.8
目黒区	244,449	276,784	279,342	34,893	14.3	2,558	0.9
大田区	648,801	723,341	729,534	80,733	12.4	6,193	0.9
世田谷区	780,713	900,107	908,907	128,194	16.4	8,800	1.0
渋谷区	192,013	224,680	226,594	34,581	18.0	1,914	0.9
中野区	305,083	328,683	331,658	26,575	8.7	2,975	0.9
杉並区	511,580	564,489	569,132	57,552	11.2	4,643	0.8
豊島区	246,505	287,111	289,508	43,003	17.4	2,397	0.8
北区	334,841	348,030	351,976	17,135	5.1	3,946	1.1
荒川区	179,617	214,644	215,966	36,349	20.2	1,322	0.6
板橋区	507,470	561,713	566,890	59,420	11.7	5,177	0.9
練馬区	641,017	728,479	732,433	91,416	14.3	3,954	0.5
足立区	636,427	685,447	688,512	52,085	8.2	3,065	0.4
葛飾区	428,683	460,423	462,591	33,908	7.9	2,168	0.5
江戸川区	604,863	695,366	698,031	93,168	15.4	2,665	0.4
特別区計	8,066,029	9,396,595	9,486,618	1,420,589	17.6	90,023	1.0

※人口総数について、平成9年は、住民基本台帳による日本人住民数に外国人登録者数を加えている。
　住民基本台帳法の改正（H24.7）以降は、住民基本台帳による日本人住民数及び外国人住民数を用いている。
※平成9年は、昭和39年以降減少を続けていた豊島区の人口が最小となった年である。

3．各区の人口回帰状況

23 区の中でも、都心に近い区の人口回帰が顕著である。豊島区においては、平成 27 年に昭和 60 年の人口を 30 年ぶりに上回った。これは都心回帰の影響で区内における新築マンション建設が進み、転入者が増加しているためと考えられる。

人口総数（日本人住民＋外国人住民）
（昭和60年を100とした場合の指数）

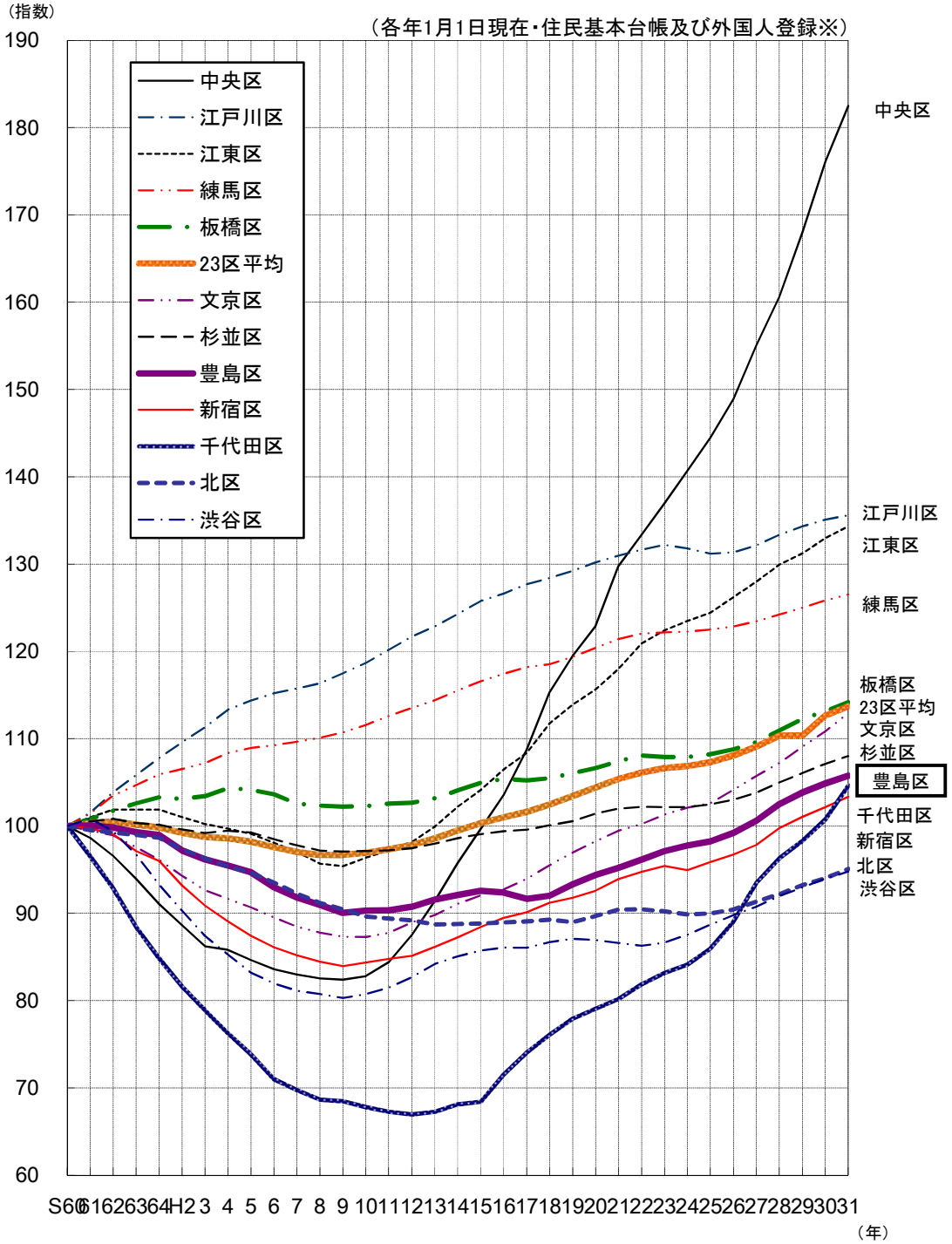

※人口総数について、平成24年以前は、住民基本台帳による日本人住民数に外国人登録者数を加えている。
住民基本台帳法の改正（H24.7）以降は、住民基本台帳による日本人住民数及び外国人住民数を用いている。

４．各区の人口密度の推移

都心に近い区の人口密度は、平成 17 年以降増加傾向にある。豊島区の場合、平成 21 年には中野区を抜き、人口密度が最も高い都市となった。

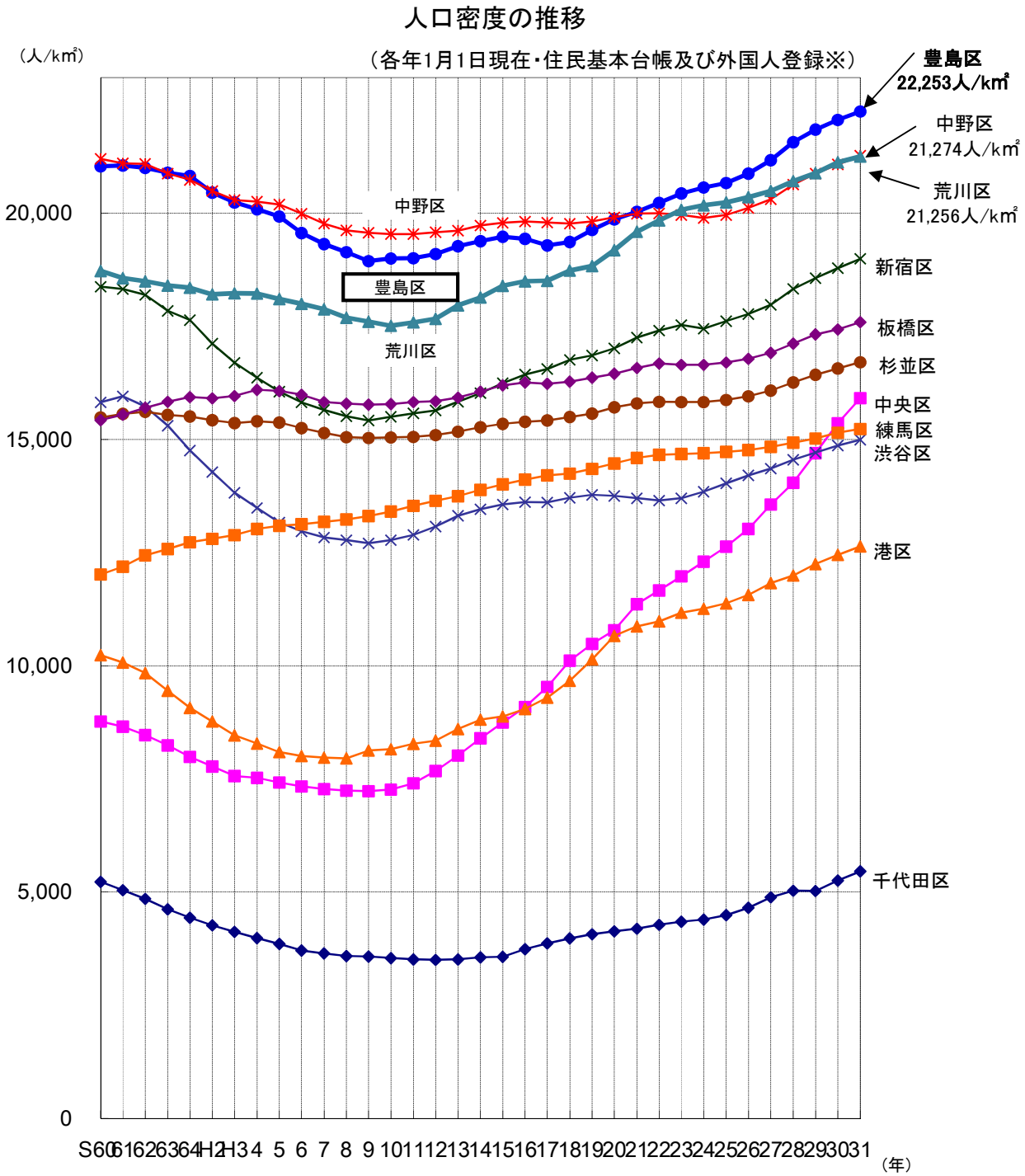

※人口密度＝人口総数/面積
※人口総数について、平成24年以前は、住民基本台帳による日本人住民数に外国人登録者数を加えている。
　住民基本台帳法の改正（H24.7）以降は、住民基本台帳による日本人住民数及び外国人住民数を用いている。

５．豊島区の人口及び世帯数の推移

（各年1月1日現在・住民基本台帳および外国人登録※）

年 次	人口							世帯数
	人口総数	増減	日本人住民数	増減	外国人住民数	増減	外国人住民数の人口総数に占める割合	総世帯数
39	353,953	1,649	350,997	1,592	2,956	57	0.8%	113,933
40	352,266	▲ 1,687	349,171	▲ 1,826	3,095	139	0.9%	124,651
41	352,438	172	349,221	50	3,217	122	0.9%	129,646
42	344,731	▲ 7,707	341,566	▲ 7,655	3,165	▲ 52	0.9%	129,858
43	340,057	▲ 4,674	336,866	▲ 4,700	3,191	26	0.9%	131,483
44	341,341	1,284	338,042	1,176	3,299	108	1.0%	137,420
45	337,256	▲ 4,085	333,887	▲ 4,155	3,369	70	1.0%	137,431
46	331,410	▲ 5,846	327,972	▲ 5,915	3,438	69	1.0%	137,231
47	326,208	▲ 5,202	322,729	▲ 5,243	3,479	41	1.1%	137,336
48	319,281	▲ 6,927	315,669	▲ 7,060	3,612	133	1.1%	136,144
49	313,057	▲ 6,224	309,523	▲ 6,146	3,534	▲ 78	1.1%	134,667
50	306,899	▲ 6,158	303,399	▲ 6,124	3,500	▲ 34	1.1%	133,184
51	302,608	▲ 4,291	298,954	▲ 4,445	3,654	154	1.2%	132,190
52	296,292	▲ 6,316	292,894	▲ 6,060	3,398	▲ 256	1.1%	130,288
53	290,750	▲ 5,542	287,202	▲ 5,692	3,548	150	1.2%	128,469
54	287,562	▲ 3,188	283,940	▲ 3,262	3,622	74	1.3%	128,105
55	282,850	▲ 4,712	279,094	▲ 4,846	3,756	134	1.3%	126,262
56	278,315	▲ 4,535	274,417	▲ 4,677	3,898	142	1.4%	124,770
57	276,311	▲ 2,004	272,135	▲ 2,282	4,176	278	1.5%	124,632
58	275,714	▲ 597	271,201	▲ 934	4,513	337	1.6%	125,938
59	273,872	▲ 1,842	268,823	▲ 2,378	5,049	536	1.8%	125,628
60	273,769	▲ 103	268,042	▲ 781	5,727	678	2.1%	126,231
61	273,956	187	267,354	▲ 688	6,602	875	2.4%	126,983
62	273,294	▲ 662	265,177	▲ 2,177	8,117	1,515	3.0%	127,444
63	271,864	▲ 1,430	261,778	▲ 3,399	10,086	1,969	3.7%	127,052
64	270,965	▲ 899	256,311	▲ 5,467	14,654	4,568	5.4%	124,829
平成 2	266,126	▲ 4,839	251,969	▲ 4,342	14,157	▲ 497	5.3%	123,575
3	263,342	▲ 2,784	249,430	▲ 2,539	13,912	▲ 245	5.3%	123,727
4	261,354	▲ 1,988	245,923	▲ 3,507	15,431	1,519	5.9%	123,134
5	259,253	▲ 2,101	242,953	▲ 2,970	16,300	869	6.3%	122,965
6	254,564	▲ 4,689	239,178	▲ 3,775	15,386	▲ 914	6.0%	121,941
7	251,353	▲ 3,211	236,009	▲ 3,169	15,344	▲ 42	6.1%	121,304
8	249,043	▲ 2,310	234,465	▲ 1,544	14,578	▲ 766	5.9%	121,875
9	246,505	▲ 2,538	232,763	▲ 1,702	13,742	▲ 836	5.6%	122,452
10	247,216	711	233,865	1,102	13,351	▲ 391	5.4%	124,151
11	247,339	123	233,887	22	13,452	101	5.4%	125,533
12	248,483	1,144	234,638	751	13,845	393	5.6%	127,287
13	250,743	2,260	235,962	1,324	14,781	936	5.9%	129,585
14	252,177	1,434	236,357	395	15,820	1,039	6.3%	131,290
15	253,461	1,284	237,097	740	16,364	544	6.5%	132,861
16	252,874	▲ 587	236,041	▲ 1,056	16,833	469	6.7%	133,393
17	250,967	▲ 1,907	235,357	▲ 684	15,610	▲ 1,223	6.2%	133,806
18	251,963	996	236,657	1,300	15,306	▲ 304	6.1%	135,639
19	255,444	3,481	240,275	3,618	15,169	▲ 137	5.9%	138,799
20	258,470	3,026	242,557	2,282	15,913	744	6.2%	141,300
21	260,625	2,155	243,462	905	17,163	1,250	6.6%	142,704
22	263,212	2,587	244,637	1,175	18,575	1,412	7.1%	144,007
23	265,897	2,685	246,029	1,392	19,868	1,293	7.5%	145,232
24	267,623	1,726	248,299	2,270	19,324	▲ 544	7.2%	146,626
25	268,959	1,336	249,894	1,595	19,065	▲ 259	7.1%	161,197
26	271,643	2,684	252,110	2,216	19,533	468	7.2%	163,481
27	275,507	3,864	253,891	1,781	21,616	2,083	7.8%	166,782
28	280,639	5,132	256,099	2,208	24,540	2,924	8.7%	171,610
29	284,307	3,668	257,247	1,148	27,060	2,520	9.5%	175,018
30	287,111	2,804	258,101	854	29,010	1,950	10.1%	177,671
31	289,508	2,397	259,285	1,184	30,223	1,213	10.4%	179,880

※外国人住民数について、平成24年以前は外国人登録者数を、住民基本台帳法の改正（H24.7）以降は住民基本台帳による外国人住民数を用いている。

人口総数は平成 9 年に底を打った後、増加傾向を続け、一時的に減少した期間はあるものの、平成 28 年には人口総数が昭和 55 年以来 36 年ぶりに 28 万人を超えた。世帯数は、平成 7 年に 121,304 世帯まで落ち込んだあと一貫して増え続けている。なお、平成 25 年は、住民基本台帳法が改正され、世帯数に外国人住民世帯等を加えることとなった影響により、大きく増加している。
外国人住民数は、平成 16 年に 16,833 人まで増加したあと平成 19 年まで減少を続け、平成 20 年以降再び毎年 1,000 人を超えて増加しており、平成 24 年と 25 年は減少したものの、平成 31 年には前年比 1,213 人増の 30,223 人、総人口の約 1 割を占め、過去最多となっている。

（各年1月1日現在・住民基本台帳及び外国人登録※）

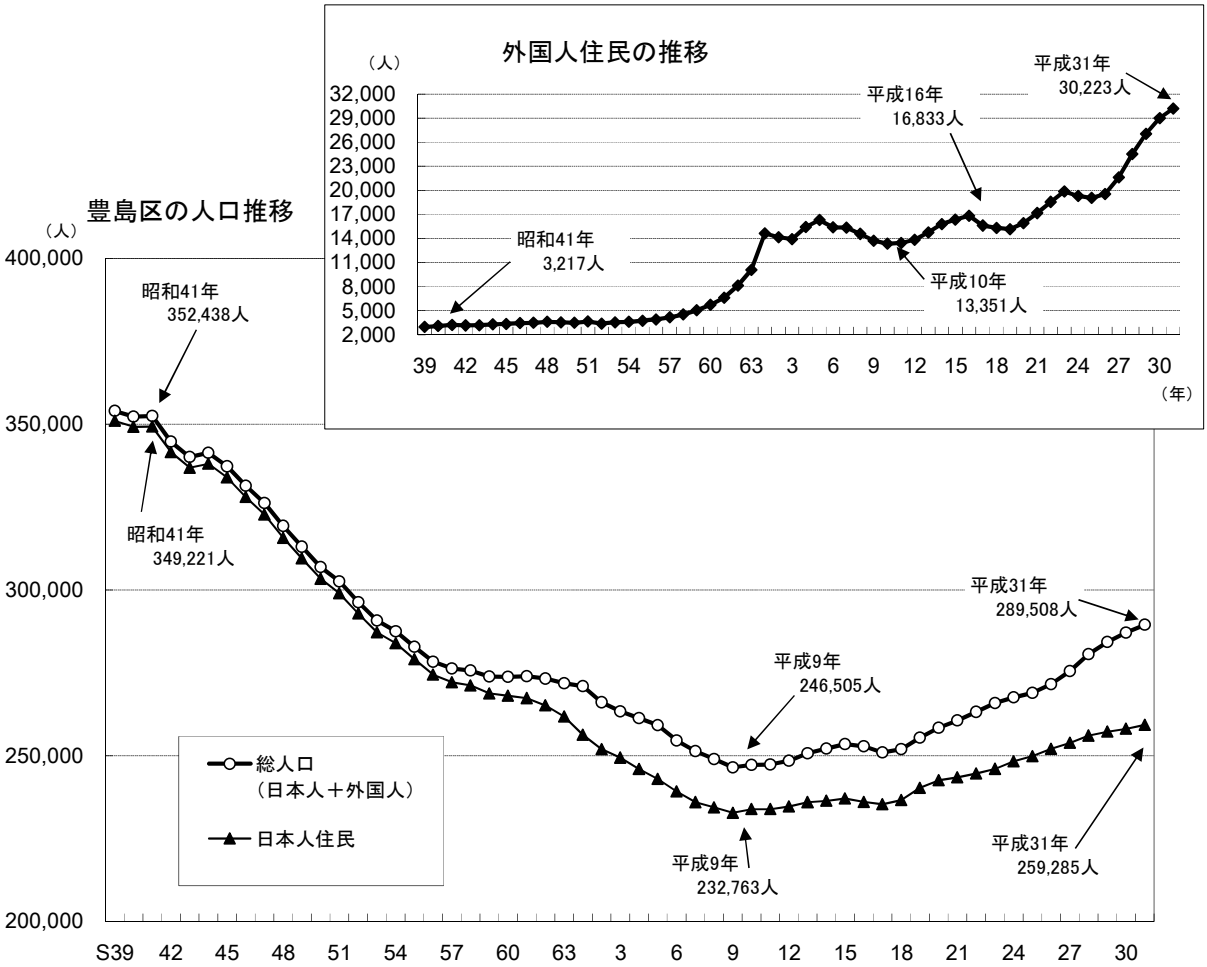

※外国人住民数について、平成24年以前は外国人登録者数を、住民基本台帳法の改正（H24.7）以降は住民基本台帳による外国人住民数を用いている。

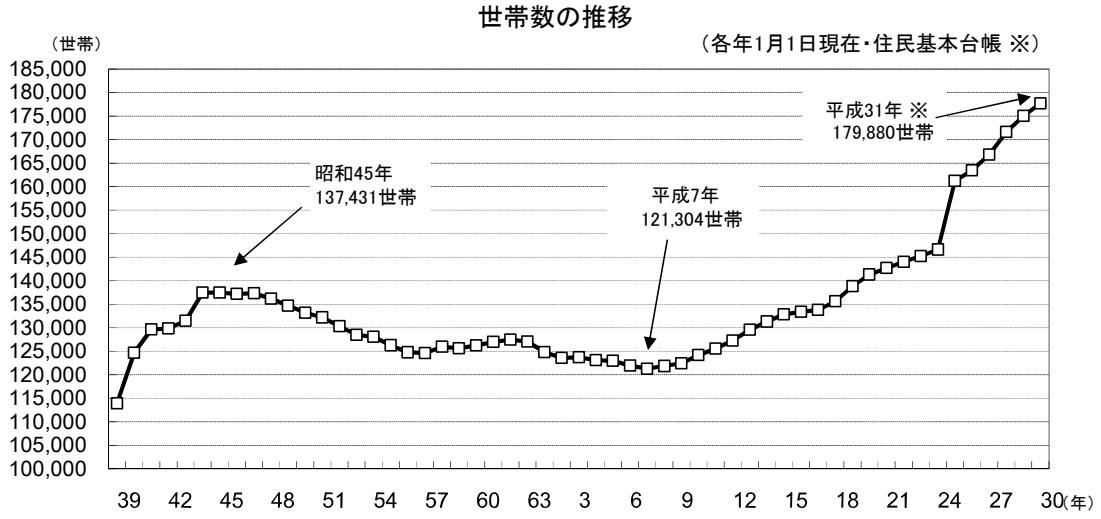

※住民基本台帳法改正(H24.7)により、平成25年の世帯数から、日本人のみ世帯、外国民のみ世帯、日本人と外国人の複数国籍世帯の合計となっている。

6．日本人外国人別・男女別・年齢別人口

（平成31年1月1日現在・住民基本台帳）

年齢	人口総数	日本人住民数	男	女	外国人住民数	男	女	外国人住民数の人口総数に占める割合
0	2,082	1,940	1,008	932	142	66	76	6.8%
1	2,075	1,952	979	973	123	68	55	5.9%
2	1,976	1,848	959	889	128	75	53	6.5%
3	1,904	1,793	911	882	111	66	45	5.8%
4	1,818	1,706	878	828	112	70	42	6.2%
5	1,851	1,741	858	883	110	55	55	5.9%
6	1,700	1,607	815	792	93	44	49	5.5%
7	1,666	1,590	800	790	76	37	39	4.6%
8	1,666	1,585	830	755	81	38	43	4.9%
9	1,589	1,520	737	783	69	36	33	4.3%
10	1,541	1,485	778	707	56	23	33	3.6%
11	1,555	1,471	710	761	84	50	34	5.4%
12	1,472	1,402	709	693	70	37	33	4.8%
13	1,453	1,387	716	671	66	32	34	4.5%
14	1,434	1,361	686	675	73	27	46	5.1%
15	1,423	1,372	680	692	51	29	22	3.6%
16	1,565	1,492	785	707	73	37	36	4.7%
17	1,550	1,453	699	754	97	59	38	6.3%
18	2,045	1,564	782	782	481	265	216	23.5%
19	2,947	1,785	857	928	1,162	574	588	39.4%
20	3,308	2,017	992	1,025	1,291	648	643	39.0%
21	3,863	2,441	1,195	1,246	1,422	776	646	36.8%
22	4,442	2,657	1,263	1,394	1,785	944	841	40.2%
23	5,360	3,296	1,576	1,720	2,064	1,123	941	38.5%
24	5,770	3,848	1,884	1,964	1,922	979	943	33.3%
25	5,727	3,967	1,975	1,992	1,760	888	872	30.7%
26	5,936	4,375	2,270	2,105	1,561	801	760	26.3%
27	5,747	4,460	2,274	2,186	1,287	657	630	22.4%
28	5,663	4,358	2,221	2,137	1,305	688	617	23.0%
29	5,562	4,440	2,278	2,162	1,122	606	516	20.2%
30	5,401	4,440	2,324	2,116	961	471	490	17.8%
31	5,343	4,514	2,361	2,153	829	415	414	15.5%
32	5,180	4,474	2,361	2,113	706	357	349	13.6%
33	5,143	4,549	2,450	2,099	594	310	284	11.5%
34	5,065	4,559	2,446	2,113	506	247	259	10.0%
35	4,987	4,471	2,447	2,024	516	266	250	10.3%
36	4,904	4,449	2,426	2,023	455	204	251	9.3%
37	4,734	4,316	2,355	1,961	418	214	204	8.8%
38	4,745	4,347	2,373	1,974	398	220	178	8.4%
39	4,809	4,439	2,451	1,988	370	174	196	7.7%
40	4,797	4,432	2,383	2,049	365	174	191	7.6%
41	4,769	4,457	2,405	2,052	312	151	161	6.5%
42	4,720	4,430	2,434	1,996	290	139	151	6.1%
43	4,578	4,310	2,307	2,003	268	130	138	5.9%
44	4,882	4,601	2,482	2,119	281	121	160	5.8%
45	4,786	4,518	2,347	2,171	268	122	146	5.6%
46	4,794	4,527	2,406	2,121	267	126	141	5.6%
47	4,494	4,239	2,189	2,050	255	113	142	5.7%
48	4,430	4,181	2,209	1,972	249	120	129	5.6%
49	4,506	4,254	2,239	2,015	252	114	138	5.6%
50	4,246	4,000	2,139	1,861	246	110	136	5.8%
51	4,335	4,136	2,185	1,951	199	92	107	4.6%
52	3,087	2,933	1,527	1,406	154	72	82	5.0%
53	3,981	3,817	2,017	1,800	164	79	85	4.1%
54	3,768	3,565	1,848	1,717	203	83	120	5.4%
55	3,418	3,188	1,642	1,546	230	89	141	6.7%
56	3,275	3,076	1,643	1,433	199	84	115	6.1%
57	2,929	2,802	1,514	1,288	127	54	73	4.3%
58	3,010	2,909	1,510	1,399	101	46	55	3.4%
59	2,774	2,664	1,428	1,236	110	50	60	4.0%

（平成31年1月1日現在・住民基本台帳）

年齢	人口総数	日本人住民数	男	女	外国人住民数	男	女	外国人住民数の人口総数に占める割合
60	2,871	2,763	1442	1321	108	45	63	3.8%
61	2,685	2,565	1305	1260	120	55	65	4.5%
62	2,576	2,484	1269	1215	92	39	53	3.6%
63	2,657	2,559	1379	1180	98	44	54	3.7%
64	2,629	2,539	1294	1245	90	30	60	3.4%
65	2,633	2,540	1366	1174	93	41	52	3.5%
66	2,716	2,659	1383	1276	57	27	30	2.1%
67	2,595	2,538	1272	1266	57	28	29	2.2%
68	3,052	3,003	1520	1483	49	20	29	1.6%
69	3,532	3,493	1764	1729	39	20	19	1.1%
70	3,439	3,402	1706	1696	37	18	19	1.1%
71	3,525	3,492	1685	1807	33	21	12	0.9%
72	2,256	2,228	1043	1185	28	16	12	1.2%
73	2,046	2,031	918	1113	15	6	9	0.7%
74	2,442	2,417	1115	1302	25	12	13	1.0%
75	2,545	2,523	1185	1338	22	11	11	0.9%
76	2,376	2,353	1048	1305	23	8	15	1.0%
77	2,389	2,376	1025	1351	13	4	9	0.5%
78	2,078	2,063	868	1195	15	3	12	0.7%
79	1,851	1,835	724	1111	16	10	6	0.9%
80	1,798	1,786	696	1090	12	4	8	0.7%
81	1,835	1,823	701	1122	12	5	7	0.7%
82	1,740	1,726	652	1074	14	3	11	0.8%
83	1,696	1,687	589	1098	9	2	7	0.5%
84	1,417	1,406	489	917	11	3	8	0.8%
85	1,408	1,401	468	933	7	2	5	0.5%
86	1,306	1,298	430	868	8	4	4	0.6%
87	1,227	1,218	402	816	9	3	6	0.7%
88	1,010	1,002	302	700	8	3	5	0.8%
89	911	908	281	627	3	0	3	0.3%
90	783	774	189	585	9	6	3	1.1%
91	617	611	167	444	6	2	4	1.0%
92	527	523	127	396	4	1	3	0.8%
93	520	517	111	406	3	1	2	0.6%
94	365	363	73	290	2	0	2	0.5%
95	242	241	46	195	1	0	1	0.4%
96	203	203	42	161	0	0	0	0.0%
97	145	143	30	113	2	0	2	1.4%
98	94	91	13	78	3	0	3	3.2%
99	68	68	7	61	0	0	0	−
100	46	46	6	40	0	0	0	−
101	32	32	1	31	0	0	0	−
102	19	19	4	15	0	0	0	−
103	12	12	1	11	0	0	0	−
104	5	5	1	4	0	0	0	−
105	4	4	0	4	0	0	0	−
106～	5	5	0	5	0	0	0	−
計	289,508	259,285	130,092	129,193	30,223	15,242	14,981	10.4%

0～9	18,327	17,282	8,775	8,507	1,045	555	490	5.7%
10～19	16,985	14,772	7,402	7,370	2,213	1,133	1,080	13.0%
20～29	51,378	35,859	17,928	17,931	15,519	8,110	7,409	30.2%
30～39	50,311	44,558	23,994	20,564	5,753	2,878	2,875	11.4%
40～49	46,756	43,949	23,401	20,548	2,807	1,310	1,497	6.0%
50～59	34,823	33,090	17,453	15,637	1,733	759	974	5.0%
60～69	27,946	27,143	13,994	13,149	803	349	454	2.9%
70～79	24,947	24,720	11,317	13,403	227	109	118	0.9%
80～89	14,348	14,255	5,010	9,245	93	29	64	0.6%
90～99	3,564	3,534	805	2,729	30	10	20	0.8%
100～	123	123	13	110	0	0	0	0.0%

7．年齢（3 区分）別人口及び 75 歳以上人口の推移

（各年1月1日現在・住民基本台帳※）

年次	総数		年少人口		生産年齢人口		老年人口		参考:後期高齢者人口	
		構成比%	0～14歳	構成比%	15～64歳	構成比%	65歳以上	構成比%	75歳以上	構成比%
39	350,997	100.0	67,212	19.1	269,123	76.7	14,662	4.2	3,538	1.0
40	349,171	100.0	64,690	18.5	269,127	77.1	15,354	4.4	3,811	1.1
41	349,221	100.0	63,230	18.1	269,907	77.3	16,084	4.6	4,063	1.2
42	341,566	100.0	60,595	17.7	264,079	77.3	16,892	4.9	4,279	1.3
43	336,866	100.0	60,158	17.9	259,163	76.9	17,545	5.2	4,502	1.3
44	338,042	100.0	59,537	17.6	260,200	77.0	18,305	5.4	4,680	1.4
45	333,887	100.0	59,361	17.8	255,687	76.6	18,839	5.6	4,920	1.5
46	327,972	100.0	58,262	17.8	250,269	76.3	19,441	5.9	5,188	1.6
47	322,729	100.0	57,749	17.9	245,095	75.9	19,885	6.2	5,466	1.7
48	315,669	100.0	56,963	18.0	238,264	75.5	20,442	6.5	5,777	1.8
49	309,523	100.0	55,767	18.0	232,652	75.2	21,104	6.8	6,148	2.0
50	303,399	100.0	54,447	17.9	227,192	74.9	21,760	7.2	6,504	2.1
51	298,954	100.0	53,337	17.8	223,001	74.6	22,616	7.6	6,899	2.3
52	292,894	100.0	51,687	17.6	217,801	74.4	23,406	8.0	7,351	2.5
53	287,202	100.0	50,400	17.5	212,063	73.8	24,739	8.6	8,355	2.9
54	283,945	100.0	48,634	17.1	210,332	74.1	24,979	8.8	8,270	2.9
55	279,094	100.0	46,936	16.8	206,473	74.0	25,685	9.2	8,688	3.1
56	274,417	100.0	44,976	16.4	203,028	74.0	26,413	9.6	9,212	3.4
57	272,135	100.0	44,167	16.2	200,915	73.8	27,053	9.9	9,542	3.5
58	271,201	100.0	44,334	16.3	200,309	73.9	26,558	9.8	9,788	3.6
59	268,823	100.0	40,720	15.1	199,662	74.3	28,441	10.6	10,581	3.9
60	268,042	100.0	39,417	14.7	199,559	74.5	29,066	10.8	11,082	4.1
61	267,354	100.0	38,060	14.2	199,625	74.7	29,669	11.1	11,573	4.3
62	265,177	100.0	36,213	13.7	198,485	74.9	30,479	11.5	12,016	4.5
63	261,778	100.0	34,217	13.1	196,477	75.1	31,084	11.9	12,344	4.7
64	256,311	100.0	32,060	12.5	192,594	75.1	31,657	12.4	12,738	5.0
H2	251,969	100.0	30,145	12.0	189,339	75.1	32,485	12.9	13,233	5.3
3	249,430	100.0	28,754	11.5	187,160	75.0	33,516	13.4	13,629	5.5
4	245,923	100.0	27,336	11.1	184,150	74.9	34,437	14.0	13,975	5.7
5	242,953	100.0	25,960	10.7	181,592	74.7	35,401	14.6	14,376	5.9
6	239,178	100.0	24,821	10.4	178,025	74.4	36,332	15.2	14,709	6.1
7	236,009	100.0	23,795	10.1	174,801	74.1	37,413	15.9	15,130	6.4
8	234,465	100.0	23,093	9.8	173,034	73.8	38,338	16.4	15,545	6.6
9	232,763	100.0	22,276	9.6	171,088	73.5	39,399	16.9	16,152	6.9
10	233,865	100.0	22,060	9.4	171,278	73.2	40,527	17.3	16,674	7.1
11	233,887	100.0	21,636	9.3	170,738	73.0	41,513	17.7	17,146	7.3
12	234,638	100.0	21,373	9.1	170,858	72.8	42,407	18.1	17,780	7.6
13	235,962	100.0	21,005	8.9	171,397	72.6	43,560	18.5	18,620	7.9
14	236,357	100.0	20,641	8.7	171,246	72.5	44,470	18.8	19,354	8.2
15	237,097	100.0	20,507	8.6	171,233	72.2	45,357	19.1	20,037	8.5
16	236,041	100.0	20,116	8.5	170,171	72.1	45,754	19.4	20,579	8.7
17	235,357	100.0	19,866	8.4	169,322	71.9	46,169	19.6	21,304	9.1
18	236,657	100.0	19,746	8.3	170,037	71.8	46,874	19.8	21,922	9.3
19	240,275	100.0	20,240	8.4	171,932	71.6	48,103	20.0	22,658	9.4
20	242,557	100.0	20,542	8.5	172,890	71.3	49,125	20.3	23,475	9.7
21	243,462	100.0	20,633	8.5	172,620	70.9	50,209	20.6	24,141	9.9
22	244,637	100.0	20,923	8.6	172,762	70.6	50,952	20.8	24,692	10.1
23	246,029	100.0	21,252	8.6	173,616	70.6	51,161	20.8	25,432	10.3
24	248,299	100.0	21,736	8.8	175,094	70.5	51,469	20.7	25,974	10.5
25	268,959	100.0	22,905	8.5	192,653	71.6	53,401	19.9	26,570	9.9
26	271,643	100.0	23,382	8.6	193,565	71.3	54,696	20.1	26,837	9.9
27	275,507	100.0	23,873	8.7	195,420	70.9	56,214	20.4	27,178	9.9
28	280,639	100.0	24,294	8.7	199,183	71.0	57,162	20.4	27,695	9.9
29	284,307	100.0	24,855	8.7	201,988	71.0	57,464	20.2	28,382	10.0
30	287,111	100.0	25,229	8.8	204,284	71.2	57,598	20.1	28,841	10.0
31	289,508	100.0	25,782	8.9	206,216	71.2	57,510	19.9	29,274	10.1

※住民基本台帳法の改正（H24.7）により、平成25年以降住民基本台帳人口に外国人住民数が含まれている。

0～14 歳人口は平成 18 年に 19,746 人（日本人 19,746 人）まで減少したが、平成 19 年以降は 2 万人台に回復し、平成 31 年には 25,782 人（日本人 24,388 人、外国人 1,394 人）となっている。65 歳以上人口は増加傾向にあり、平成 31 年に 57,510 人で全人口に占める割合は 19.9%となっている。

①住民基本台帳による年齢区分別人口の推移

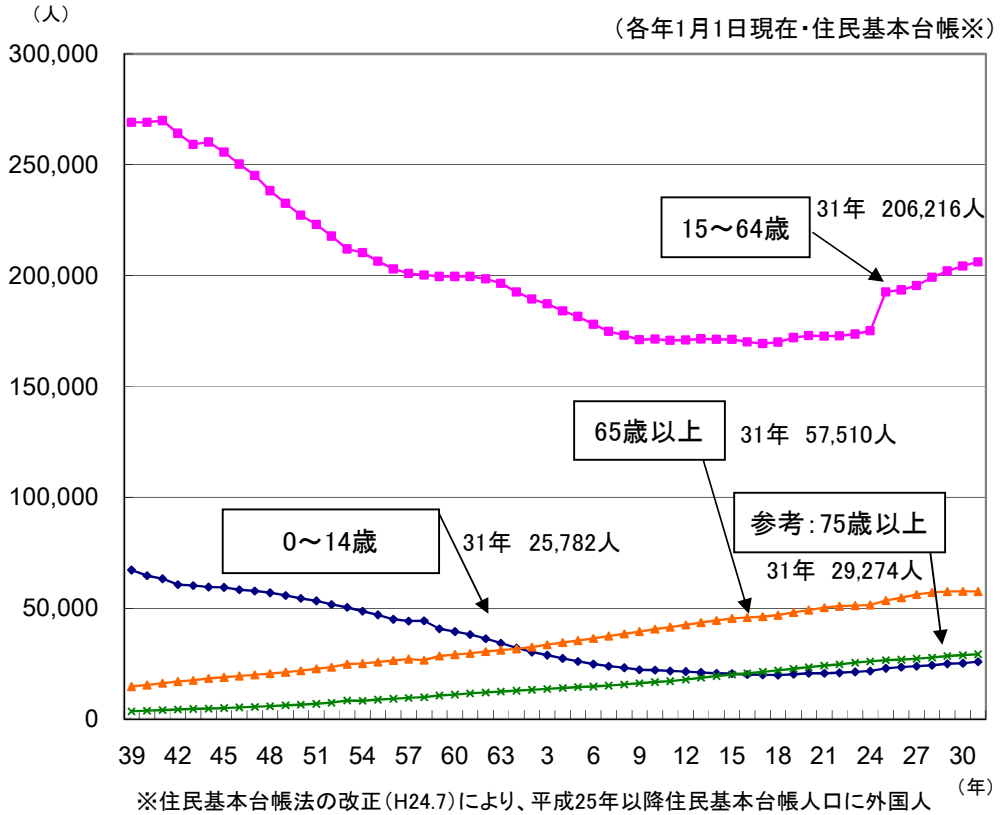

※住民基本台帳法の改正（H24.7）により、平成25年以降住民基本台帳人口に外国人住民数が含まれている。

②年齢区分別人口構成比の推移

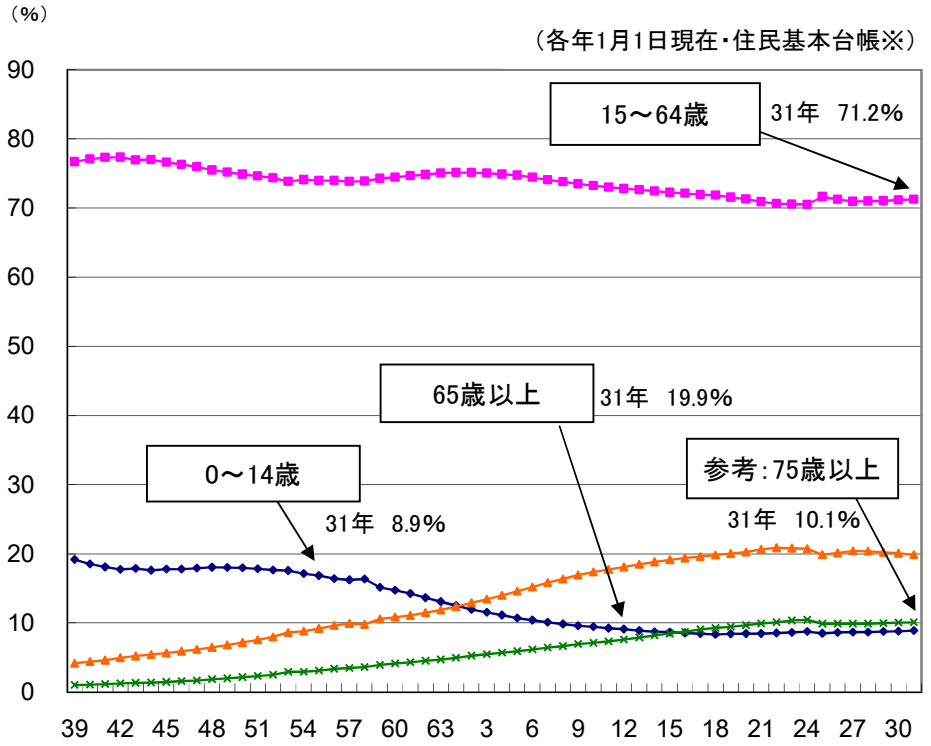

※住民基本台帳法の改正（H24.7）により、平成25年以降住民基本台帳人口に外国人住民数が含まれている。

８．年齢・男女別グラフ

（平成31年1月1日現在・住民基本台帳）

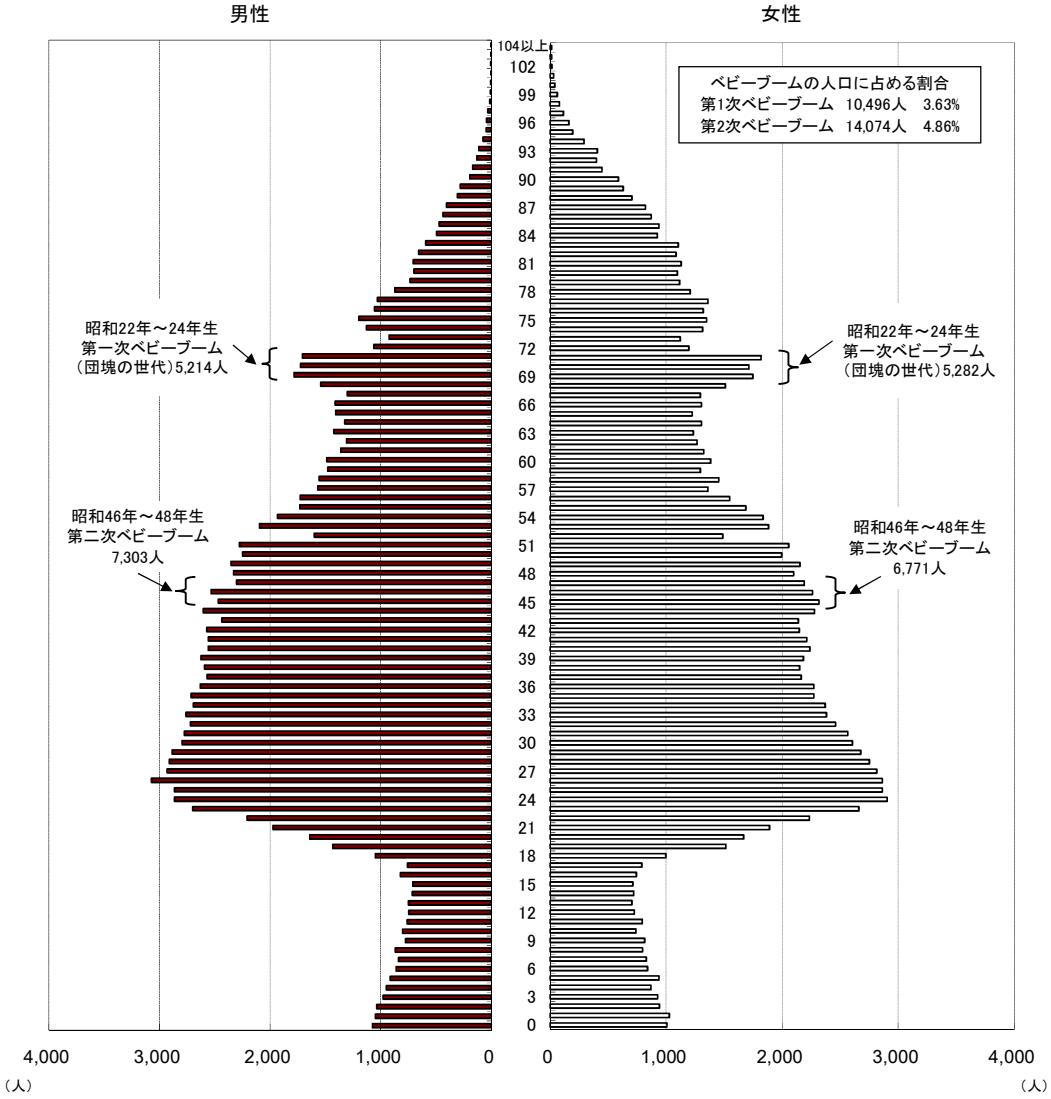

９．高齢者と年少者の割合

（平成31年1月1日　住民基本台帳（外国人住民を含む））

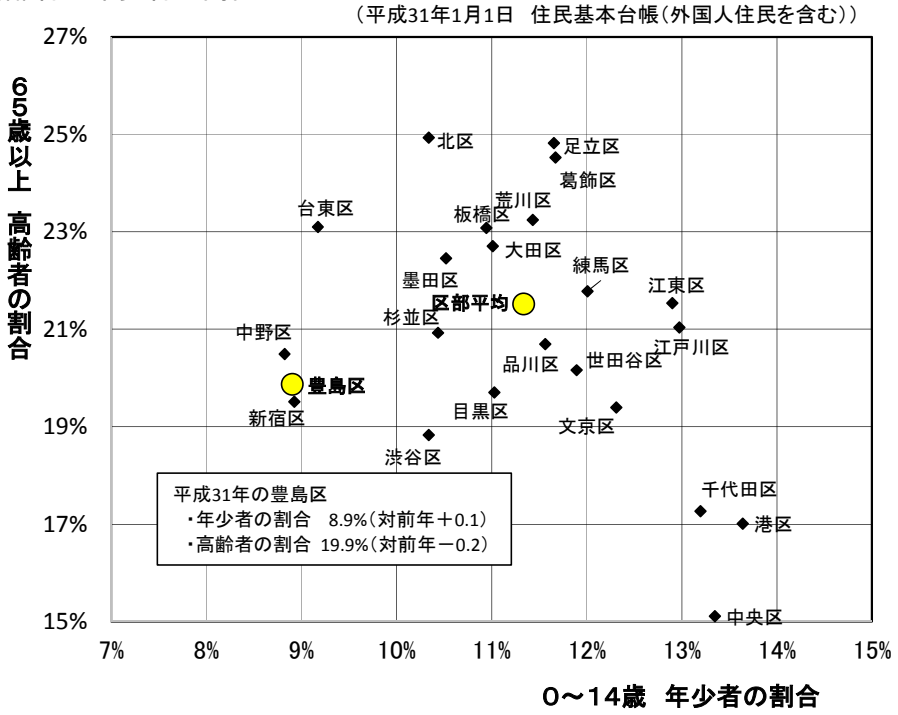

１０．年少人口の推移

（各年1月1日現在・住民基本台帳※）

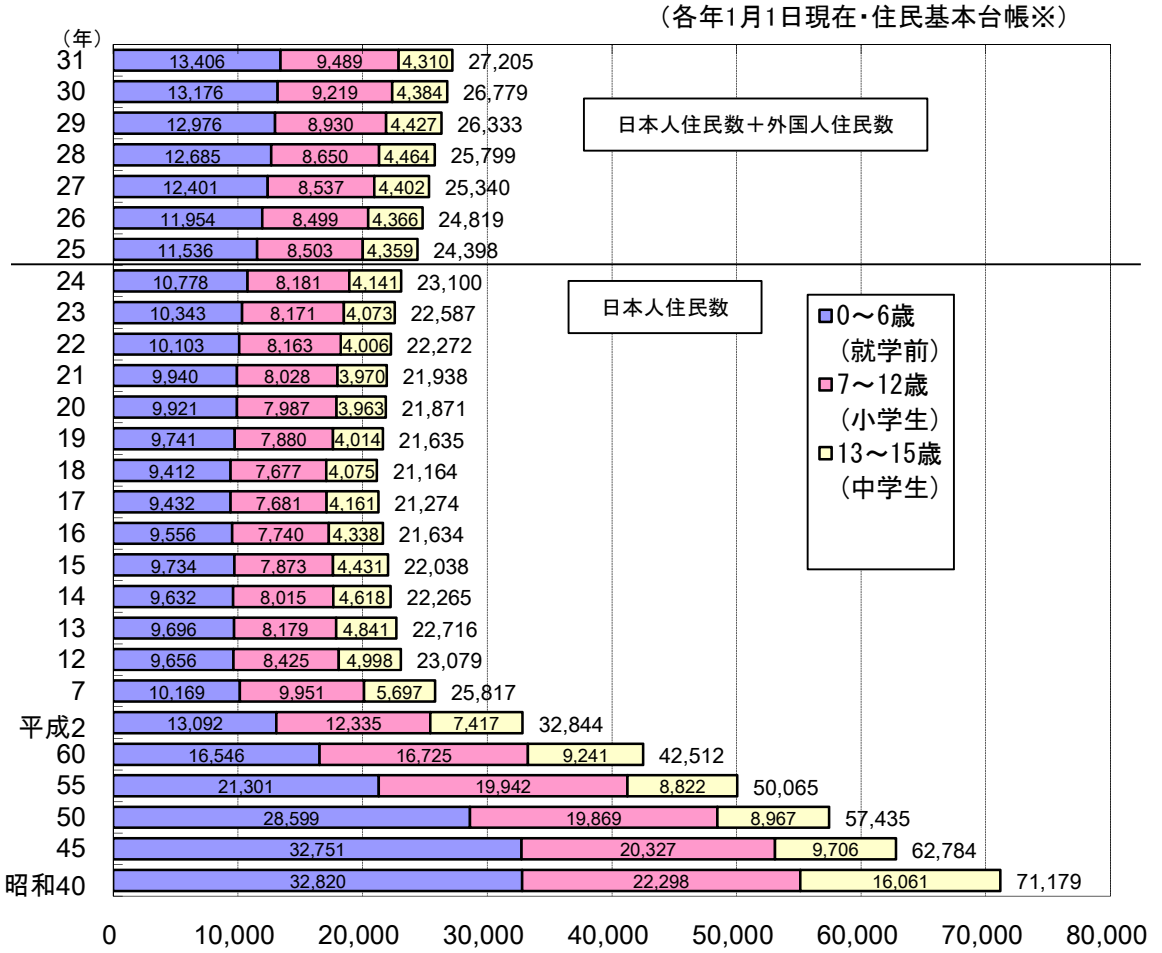

※住民基本台帳法の改正（H24.7）により、平成25年以降外国人住民数が含まれている。

１１．外国人登録者数の推移

（各年1月1日現在・住民基本台帳及び外国人登録※）

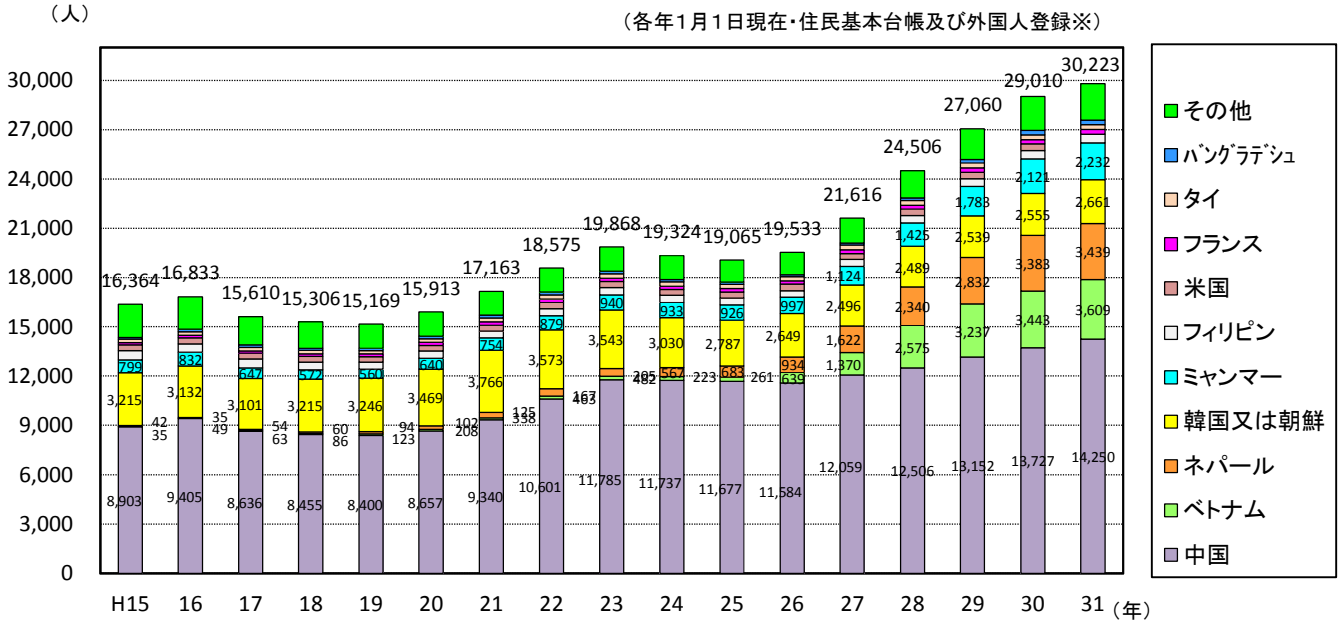

※平成24年以前は外国人登録者数を、住民基本台帳法の改正（H24.7）以降は住民基本台帳による外国人住民数を用いている。

１２．町丁目別人口の推移

（各年1月1日現在・住民基本台帳）

地域	平成30年 人口総数 A	平成30年 日本人 計	平成30年 日本人 男	平成30年 日本人 女	平成30年 外国人 計 C	平成30年 外国人 男	平成30年 外国人 女	平成31年 人口総数 B	平成31年 日本人 計	平成31年 日本人 男	平成31年 日本人 女	平成31年 外国人 計 C	平成31年 外国人 男	平成31年 外国人 女	人口総数増減 B-A	平成31年人口総数に占める外国人住民数の割合 C/B	平成31年人口密度（人/ha）
駒込1丁目	4,130	3,737	1,762	1,975	393	180	213	4,178	3,787	1,780	2,007	391	175	216	48	9.4%	314.1
駒込2丁目	1,822	1,639	736	903	183	91	92	1,850	1,659	736	923	191	89	102	28	10.3%	272.1
駒込3丁目	2,446	2,292	1,127	1,165	154	73	81	2,452	2,292	1,125	1,167	160	83	77	6	6.5%	213.2
駒込4丁目	3,580	3,478	1,636	1,842	102	44	58	3,588	3,477	1,625	1,852	111	51	60	8	3.1%	304.1
駒込5丁目	676	656	332	324	20	9	11	700	681	332	349	19	9	10	24	2.7%	69.3
駒込6丁目	3,395	3,201	1,618	1,583	194	92	102	3,498	3,272	1,659	1,613	226	105	121	103	6.5%	286.7
駒込7丁目	1,493	1,444	755	689	49	29	20	1,475	1,423	744	679	52	38	14	▲ 18	3.5%	155.3
巣鴨1丁目	3,760	3,354	1,624	1,730	406	200	206	3,761	3,337	1,604	1,733	424	206	218	1	11.3%	219.9
巣鴨2丁目	722	630	311	319	92	60	32	749	635	301	334	114	73	41	27	15.2%	90.2
巣鴨3丁目	4,734	4,236	2,074	2,162	498	219	279	4,823	4,259	2,081	2,178	564	239	325	89	11.7%	265.0
巣鴨4丁目	6,071	5,620	2,762	2,858	451	216	235	6,160	5,658	2,773	2,885	502	234	268	89	8.1%	336.6
巣鴨5丁目	3,339	3,145	1,578	1,567	194	106	88	3,272	3,095	1,562	1,533	177	100	77	▲ 67	5.4%	181.8
西巣鴨1丁目	4,914	4,384	2,155	2,229	530	274	256	4,867	4,322	2,135	2,187	545	274	271	▲ 47	11.2%	268.9
西巣鴨2丁目	4,277	3,832	1,870	1,962	445	276	169	4,378	3,817	1,871	1,946	561	333	228	101	12.8%	282.5
西巣鴨3丁目	2,327	2,258	1,043	1,215	69	25	44	2,322	2,254	1,056	1,198	68	22	46	▲ 5	2.9%	215.0
西巣鴨4丁目	1,682	1,615	794	821	67	27	40	1,725	1,655	802	853	70	25	45	43	4.1%	167.5
北大塚1丁目	3,847	3,327	1,618	1,709	520	280	240	3,863	3,337	1,625	1,712	526	266	260	16	13.6%	250.8
北大塚2丁目	4,008	3,134	1,540	1,594	874	467	407	4,365	3,440	1,705	1,735	925	457	468	357	21.2%	352.0
北大塚3丁目	4,389	3,491	1,804	1,687	898	473	425	4,383	3,468	1,794	1,674	915	438	477	▲ 6	20.9%	334.6
南大塚1丁目	6,646	5,621	2,899	2,722	1,025	530	495	6,730	5,639	2,910	2,729	1,091	598	493	84	16.2%	303.2
南大塚2丁目	5,446	4,791	2,281	2,510	655	337	318	5,476	4,792	2,276	2,516	684	360	324	30	12.5%	269.8
南大塚3丁目	4,534	3,991	1,876	2,115	543	268	275	4,551	4,004	1,871	2,133	547	256	291	17	12.0%	250.1
上池袋1丁目	5,209	4,433	2,184	2,249	776	407	369	5,172	4,390	2,168	2,222	782	409	373	▲ 37	15.1%	309.7
上池袋2丁目	3,490	3,111	1,704	1,407	379	196	183	3,581	3,179	1,742	1,437	402	202	200	91	11.2%	165.8
上池袋3丁目	4,350	3,904	2,102	1,802	446	246	200	4,347	3,858	2,055	1,803	489	277	212	▲ 3	11.2%	297.7
上池袋4丁目	4,657	4,342	2,182	2,160	315	158	157	4,650	4,309	2,168	2,141	341	165	176	▲ 7	7.3%	305.9
東池袋1丁目	1,168	878	552	326	290	148	142	1,136	859	548	311	277	145	132	▲ 32	24.4%	52.1
東池袋2丁目	6,192	5,082	2,759	2,323	1,110	580	530	6,396	5,152	2,813	2,339	1,244	642	602	204	19.4%	336.6
東池袋3丁目	3,179	2,658	1,484	1,174	521	256	265	3,210	2,647	1,472	1,175	563	272	291	31	17.5%	168.1
東池袋4丁目	4,298	3,925	1,946	1,979	373	184	189	4,241	3,891	1,922	1,969	350	173	177	▲ 57	8.3%	222.0
東池袋5丁目	4,665	4,247	2,104	2,143	418	222	196	4,691	4,287	2,129	2,158	404	206	198	26	8.6%	323.5
南池袋1丁目	2,221	1,894	990	904	327	164	163	2,267	1,968	1,018	950	299	141	158	46	13.2%	106.9
南池袋2丁目	3,007	2,787	1,403	1,384	220	109	111	2,975	2,779	1,397	1,382	196	91	105	▲ 32	6.6%	143.7
南池袋3丁目	2,164	1,926	973	953	238	142	96	2,183	1,944	971	973	239	143	96	19	10.9%	151.6
南池袋4丁目	1,358	1,294	683	611	64	23	41	1,401	1,336	707	629	65	29	36	43	4.6%	75.7
西池袋1丁目	299	248	157	91	51	28	23	305	259	165	94	46	28	18	6	15.1%	16.1
西池袋2丁目	4,113	3,673	1,910	1,763	440	215	225	4,092	3,633	1,875	1,758	459	227	232	▲ 21	11.2%	232.5
西池袋3丁目	3,613	3,184	1,632	1,552	429	235	194	3,769	3,272	1,660	1,612	497	260	237	156	13.2%	152.0
西池袋4丁目	4,909	4,341	2,205	2,136	568	313	255	4,897	4,361	2,217	2,144	536	270	266	▲ 12	10.9%	284.7
西池袋5丁目	3,730	3,347	1,646	1,701	383	191	192	3,734	3,349	1,635	1,714	385	171	214	4	10.3%	242.5
池袋1丁目	2,396	1,718	1,015	703	678	370	308	2,436	1,764	1,024	740	672	355	317	40	27.6%	213.7
池袋2丁目	6,427	4,693	2,515	2,178	1,734	844	890	6,401	4,674	2,513	2,161	1,727	834	893	▲ 26	27.0%	268.9
池袋3丁目	7,580	6,223	3,448	2,775	1,357	729	628	7,461	6,171	3,385	2,786	1,290	673	617	▲ 119	17.3%	277.4
池袋4丁目	3,498	2,555	1,420	1,135	943	515	428	3,519	2,524	1,418	1,106	995	534	461	21	28.3%	262.6

（各年1月1日現在・住民基本台帳）

地域	平成30年							平成31年							人口総数増減 B−A	平成31年人口総数に占める外国人住民数の割合 C/B	平成31年人口密度（人／ha）
	人口総数 A	日本人			外国人			人口総数 B	日本人			外国人					
		計	男	女	計 C	男	女		計	男	女	計 C	男	女			
池袋本町1丁目	3,719	3,086	1,661	1,425	633	386	247	3,715	3,027	1,635	1,392	688	413	275	▲ 4	18.5%	242.8
池袋本町2丁目	3,601	3,122	1,679	1,443	479	272	207	3,574	3,078	1,651	1,427	496	278	218	▲ 27	13.9%	236.7
池袋本町3丁目	3,272	2,941	1,537	1,404	331	165	166	3,196	2,876	1,499	1,377	320	161	159	▲ 76	10.0%	244.0
池袋本町4丁目	7,604	7,232	3,568	3,664	372	182	190	7,519	7,148	3,496	3,652	371	194	177	▲ 85	4.9%	374.1
雑司が谷1丁目	3,677	3,532	1,741	1,791	145	85	60	3,710	3,562	1,763	1,799	148	86	62	33	4.0%	200.5
雑司が谷2丁目	3,124	2,960	1,424	1,536	164	76	88	3,159	2,984	1,436	1,548	175	80	95	35	5.5%	246.8
雑司が谷3丁目	2,217	2,038	997	1,041	179	85	94	2,273	2,088	1,018	1,070	185	93	92	56	8.1%	249.8
高田1丁目	3,621	3,219	1,646	1,573	402	214	188	3,858	3,307	1,685	1,622	551	264	287	237	14.3%	224.3
高田2丁目	3,897	3,519	1,706	1,813	378	210	168	3,915	3,561	1,714	1,847	354	176	178	18	9.0%	340.4
高田3丁目	3,892	3,129	1,516	1,613	763	389	374	3,882	3,128	1,500	1,628	754	398	356	▲ 10	19.4%	187.5
目白1丁目	1,366	1,302	583	719	64	26	38	1,405	1,333	596	737	72	34	38	39	5.1%	53.8
目白2丁目	3,421	3,212	1,472	1,740	209	93	116	3,453	3,222	1,489	1,733	231	107	124	32	6.7%	189.7
目白3丁目	2,466	2,189	994	1,195	277	144	133	2,441	2,158	986	1,172	283	131	152	▲ 25	11.6%	140.3
目白4丁目	3,573	3,365	1,673	1,692	208	98	110	3,631	3,402	1,700	1,702	229	109	120	58	6.3%	204.0
目白5丁目	3,359	3,127	1,500	1,627	232	136	96	3,488	3,241	1,552	1,689	247	127	120	129	7.1%	250.9
南長崎1丁目	3,220	3,052	1,501	1,551	168	73	95	3,250	3,060	1,487	1,573	190	70	120	30	5.8%	255.9
南長崎2丁目	2,840	2,642	1,310	1,332	198	95	103	2,957	2,758	1,355	1,403	199	93	106	117	6.7%	276.4
南長崎3丁目	4,041	3,859	2,004	1,855	182	85	97	4,073	3,869	1,987	1,882	204	99	105	32	5.0%	277.1
南長崎4丁目	3,598	3,426	1,731	1,695	172	90	82	3,593	3,425	1,749	1,676	168	82	86	▲ 5	4.7%	211.4
南長崎5丁目	3,347	3,177	1,575	1,602	170	94	76	3,360	3,200	1,598	1,602	160	89	71	13	4.8%	262.5
南長崎6丁目	3,202	3,082	1,519	1,563	120	63	57	3,344	3,218	1,585	1,633	126	66	60	142	3.8%	251.4
長崎1丁目	2,664	2,504	1,287	1,217	160	93	67	2,643	2,454	1,247	1,207	189	89	100	▲ 21	7.2%	208.1
長崎2丁目	3,456	3,260	1,698	1,562	196	103	93	3,487	3,278	1,703	1,575	209	104	105	31	6.0%	245.6
長崎3丁目	2,580	2,490	1,254	1,236	90	42	48	2,606	2,499	1,247	1,252	107	49	58	26	4.1%	213.6
長崎4丁目	3,879	3,693	1,822	1,871	186	92	94	3,911	3,678	1,796	1,882	233	113	120	32	6.0%	259.0
長崎5丁目	2,898	2,793	1,389	1,404	105	59	46	2,931	2,817	1,407	1,410	114	63	51	33	3.9%	192.8
長崎6丁目	2,799	2,708	1,339	1,369	91	48	43	2,808	2,694	1,328	1,366	114	55	59	9	4.1%	217.7
千早1丁目	3,591	3,316	1,695	1,621	275	123	152	3,623	3,306	1,693	1,613	317	148	169	32	8.7%	238.4
千早2丁目	4,169	3,943	1,976	1,967	226	118	108	4,188	3,953	1,993	1,960	235	111	124	19	5.6%	218.1
千早3丁目	2,560	2,469	1,238	1,231	91	48	43	2,589	2,487	1,242	1,245	102	56	46	29	3.9%	163.9
千早4丁目	2,242	2,148	1,052	1,096	94	45	49	2,297	2,198	1,075	1,123	99	53	46	55	4.3%	166.4
要町1丁目	4,074	3,687	1,935	1,752	387	175	212	4,052	3,696	1,946	1,750	356	156	200	▲ 22	8.8%	223.9
要町2丁目	2,088	1,994	951	1,043	94	43	51	2,169	2,062	974	1,088	107	54	53	81	4.9%	179.3
要町3丁目	3,520	3,405	1,613	1,792	115	49	66	3,463	3,348	1,594	1,754	115	52	63	▲ 57	3.3%	169.8
高松1丁目	1,673	1,512	765	747	161	87	74	1,722	1,546	775	771	176	85	91	49	10.2%	229.6
高松2丁目	4,048	3,783	1,892	1,891	265	121	144	4,146	3,894	1,944	1,950	252	113	139	98	6.1%	235.6
高松3丁目	2,514	2,431	1,205	1,226	83	41	42	2,468	2,387	1,169	1,218	81	42	39	▲ 46	3.3%	239.6
千川1丁目	2,125	2,064	982	1,082	61	28	33	2,186	2,095	994	1,101	91	44	47	61	4.2%	193.5
千川2丁目	2,413	2,351	1,117	1,234	62	30	32	2,393	2,339	1,115	1,224	54	27	27	▲ 20	2.3%	197.8
合計	287,111	258,101	129,756	128,345	29,010	14,957	14,053	289,508	259,285	130,092	129,193	30,223	15,242	14,981	2,397	10.4%	222.5

1　人口と世帯

①　町丁目別住民基本台帳人口（平成 31 年 1 月 1 日）

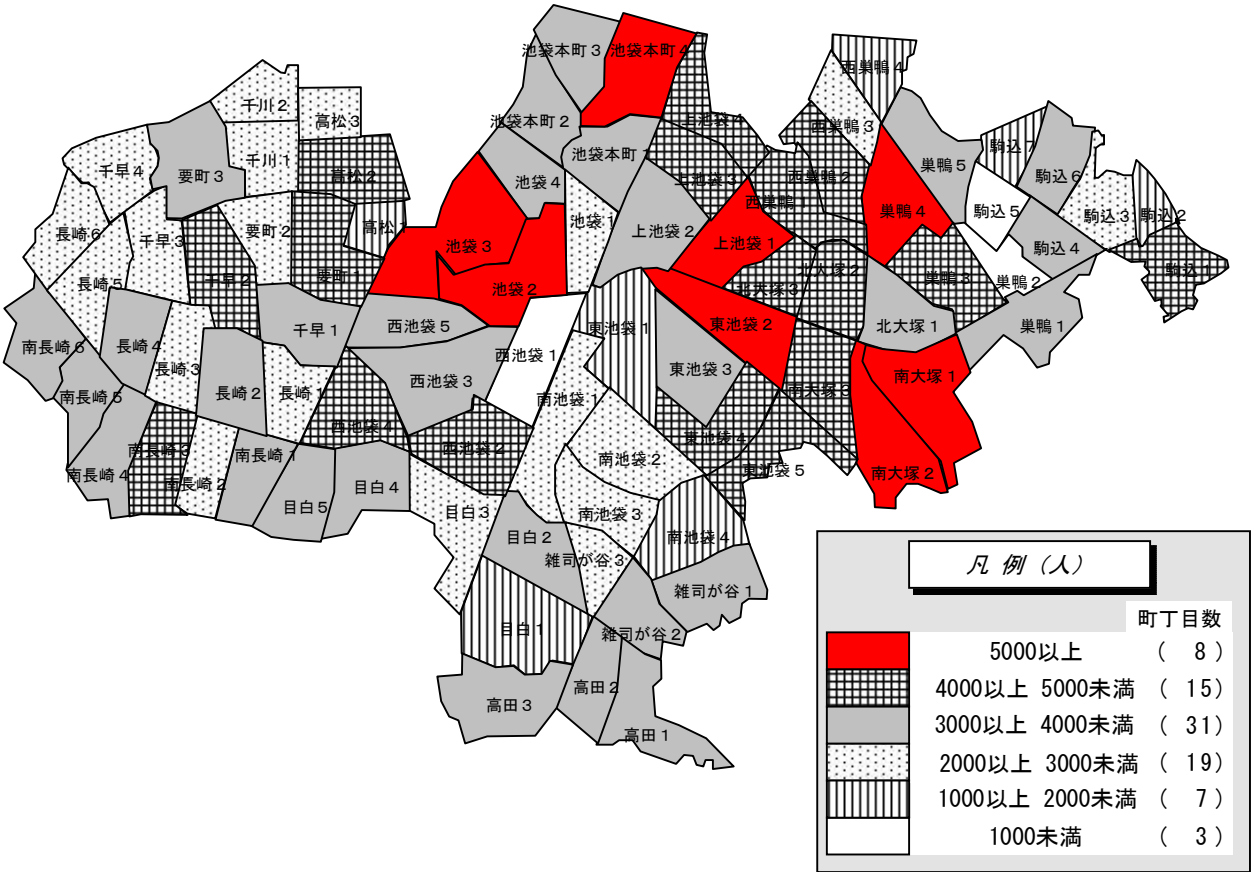

②　町丁目別外国人住民人口（平成 31 年 1 月 1 日）

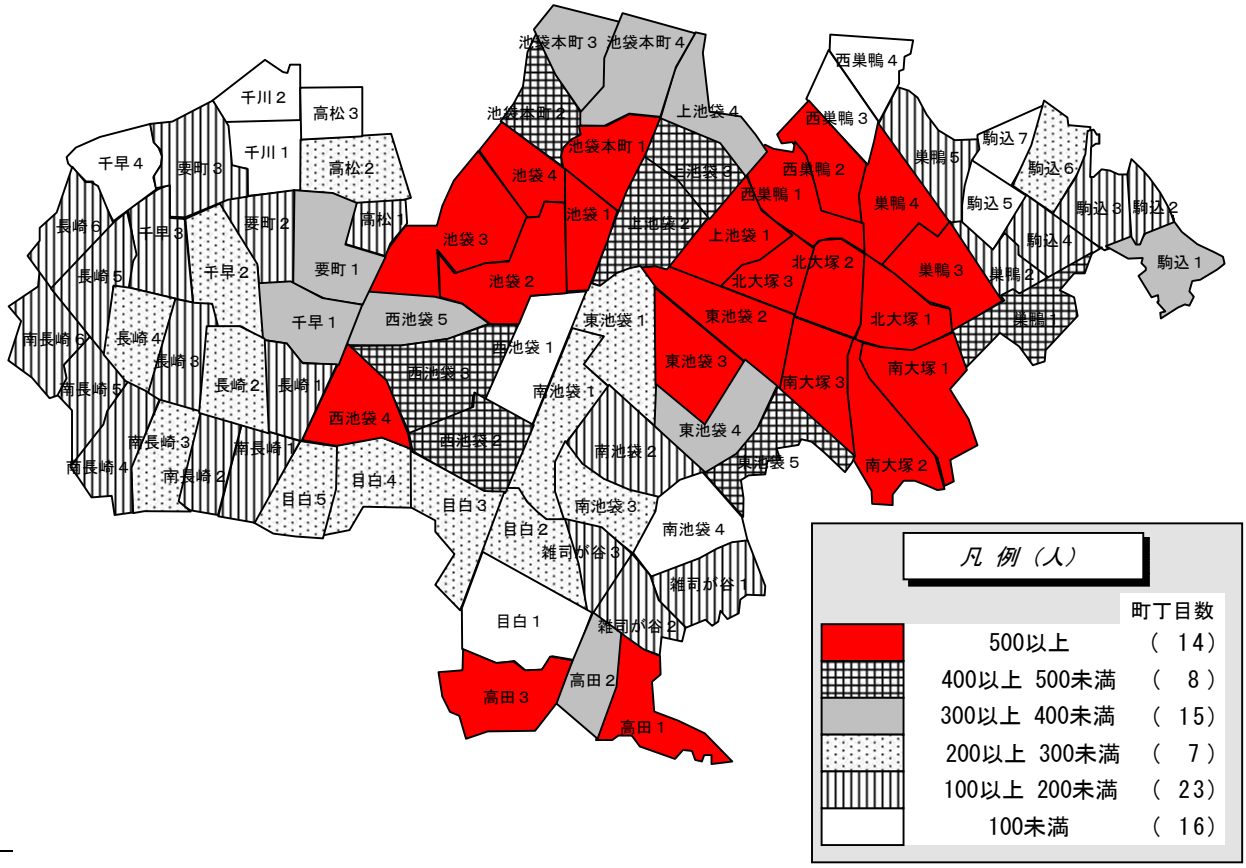

③　町丁目別人口の増減（対平成 30 年 1 月 1 日比）

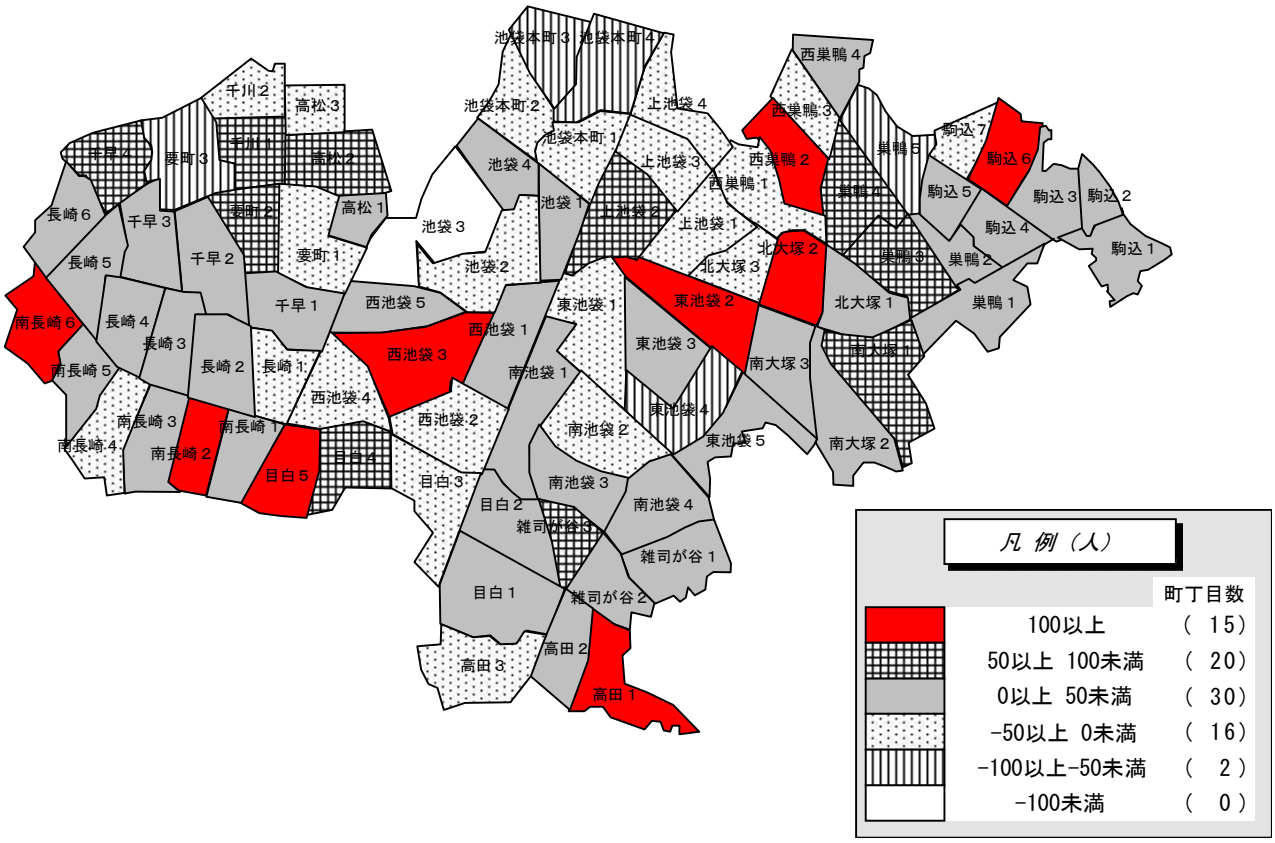

④　町丁目別人口密度（平成 31 年 1 月 1 日）

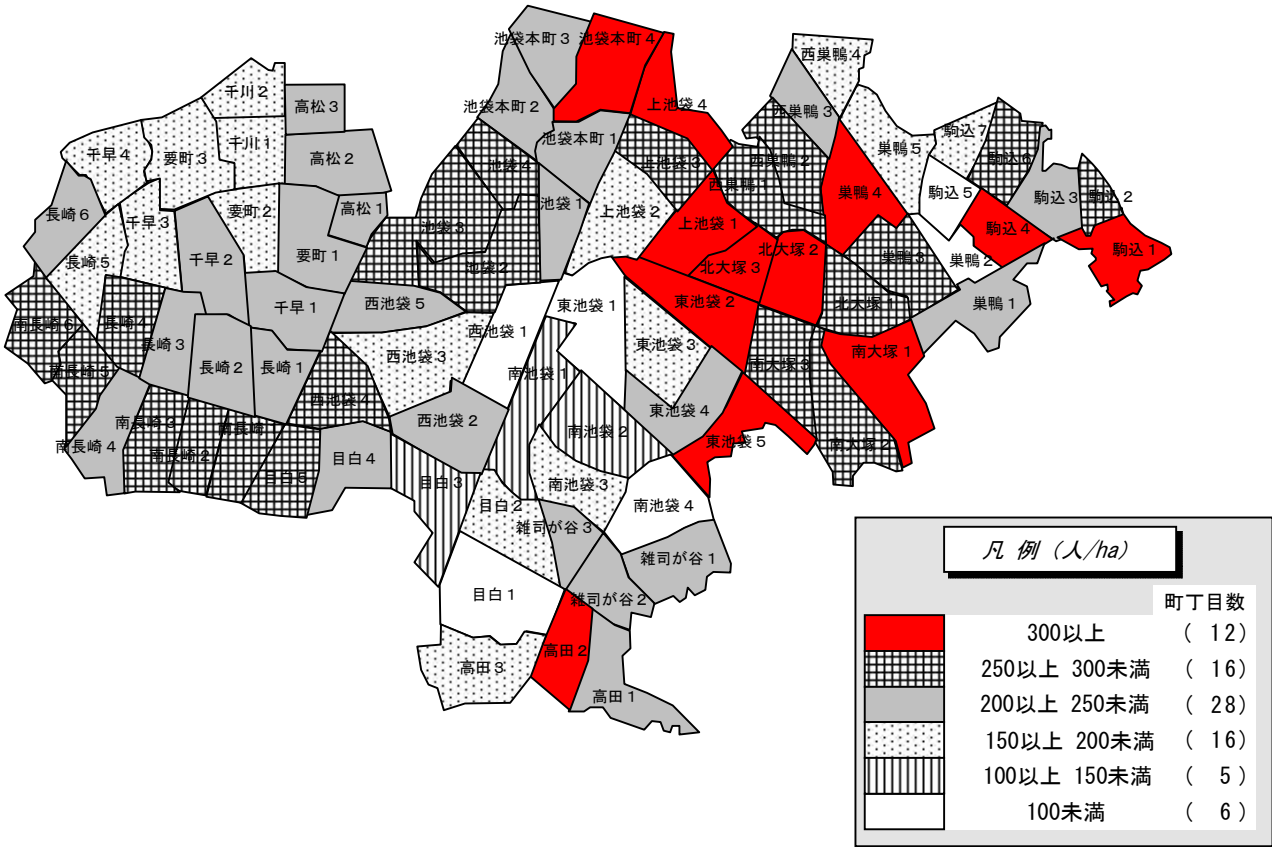

１３．町丁目別・年齢区分別人口

（平成31年1月1日現在・住民基本台帳）

	総人口	0歳～14歳		0歳～5歳		6歳～11歳		12歳～14歳		15歳～64歳		65歳以上		（参考）75歳以上		
		人数	割合	人数	割合	人数	割合	人数	割合	人数	割合	人数	割合	人数	割合	
駒込1丁目	4,178	356	8.5%	207	5.0%	111	2.7%	38	0.9%	2,957	70.8%	865	20.7%	431	10.3%	駒込1丁目
駒込2丁目	1,850	111	6.0%	59	3.2%	29	1.6%	23	1.2%	1,229	66.4%	510	27.6%	261	14.1%	駒込2丁目
駒込3丁目	2,452	249	10.2%	131	5.3%	84	3.4%	34	1.4%	1,677	68.4%	526	21.5%	278	11.3%	駒込3丁目
駒込4丁目	3,588	485	13.5%	181	5.0%	208	5.8%	96	2.7%	2,475	69.0%	628	17.5%	284	7.9%	駒込4丁目
駒込5丁目	700	212	30.3%	85	12.1%	78	11.1%	49	7.0%	463	66.1%	25	3.6%	9	1.3%	駒込5丁目
駒込6丁目	3,498	441	12.6%	198	5.7%	173	4.9%	70	2.0%	2,339	66.9%	718	20.5%	353	10.1%	駒込6丁目
駒込7丁目	1,475	128	8.7%	51	3.5%	48	3.3%	29	2.0%	888	60.2%	459	31.1%	237	16.1%	駒込7丁目
巣鴨1丁目	3,761	312	8.3%	147	3.9%	115	3.1%	50	1.3%	2,661	70.8%	788	21.0%	393	10.4%	巣鴨1丁目
巣鴨2丁目	749	46	6.1%	22	2.9%	18	2.4%	6	0.8%	569	76.0%	134	17.9%	65	8.7%	巣鴨2丁目
巣鴨3丁目	4,823	450	9.3%	216	4.5%	154	3.2%	80	1.7%	3,454	71.6%	919	19.1%	462	9.6%	巣鴨3丁目
巣鴨4丁目	6,160	657	10.7%	289	4.7%	257	4.2%	111	1.8%	4,278	69.4%	1,225	19.9%	583	9.5%	巣鴨4丁目
巣鴨5丁目	3,272	313	9.6%	143	4.4%	117	3.6%	53	1.6%	2,042	62.4%	917	28.0%	445	13.6%	巣鴨5丁目
西巣鴨1丁目	4,867	515	10.6%	187	3.8%	215	4.4%	113	2.3%	3,395	69.8%	957	19.7%	458	9.4%	西巣鴨1丁目
西巣鴨2丁目	4,378	311	7.1%	132	3.0%	126	2.9%	53	1.2%	2,966	67.7%	1,101	25.1%	590	13.5%	西巣鴨2丁目
西巣鴨3丁目	2,322	218	9.4%	99	4.3%	81	3.5%	38	1.6%	1,526	65.7%	578	24.9%	283	12.2%	西巣鴨3丁目
西巣鴨4丁目	1,725	113	6.6%	66	3.8%	31	1.8%	16	0.9%	1,172	67.9%	440	25.5%	217	12.6%	西巣鴨4丁目
北大塚1丁目	3,863	309	8.0%	154	4.0%	111	2.9%	44	1.1%	2,771	71.7%	783	20.3%	403	10.4%	北大塚1丁目
北大塚2丁目	4,365	306	7.0%	171	3.9%	100	2.3%	35	0.8%	3,364	77.1%	695	15.9%	315	7.2%	北大塚2丁目
北大塚3丁目	4,383	276	6.3%	129	2.9%	92	2.1%	55	1.3%	3,302	75.3%	805	18.4%	360	8.2%	北大塚3丁目
南大塚1丁目	6,730	540	8.0%	239	3.6%	214	3.2%	87	1.3%	4,969	73.8%	1,221	18.1%	603	9.0%	南大塚1丁目
南大塚2丁目	5,476	438	8.0%	211	3.9%	157	2.9%	70	1.3%	3,652	66.7%	1,386	25.3%	747	13.6%	南大塚2丁目
南大塚3丁目	4,551	325	7.1%	181	4.0%	107	2.4%	37	0.8%	3,445	75.7%	781	17.2%	378	8.3%	南大塚3丁目
上池袋1丁目	5,172	531	10.3%	292	5.6%	182	3.5%	57	1.1%	3,871	74.8%	770	14.9%	371	7.2%	上池袋1丁目
上池袋2丁目	3,581	266	7.4%	112	3.1%	103	2.9%	51	1.4%	2,549	71.2%	766	21.4%	404	11.3%	上池袋2丁目
上池袋3丁目	4,347	313	7.2%	146	3.4%	117	2.7%	50	1.2%	3,089	71.1%	945	21.7%	466	10.7%	上池袋3丁目
上池袋4丁目	4,650	510	11.0%	190	4.1%	199	4.3%	121	2.6%	3,245	69.8%	895	19.2%	415	8.9%	上池袋4丁目
東池袋1丁目	1,136	40	3.5%	23	2.0%	14	1.2%	3	0.3%	923	81.3%	173	15.2%	87	7.7%	東池袋1丁目
東池袋2丁目	6,396	382	6.0%	191	3.0%	132	2.1%	59	0.9%	5,019	78.5%	995	15.6%	448	7.0%	東池袋2丁目
東池袋3丁目	3,210	336	10.5%	178	5.5%	102	3.2%	56	1.7%	2,547	79.3%	327	10.2%	126	3.9%	東池袋3丁目
東池袋4丁目	4,241	499	11.8%	254	6.0%	167	3.9%	78	1.8%	3,011	71.0%	731	17.2%	332	7.8%	東池袋4丁目
東池袋5丁目	4,691	321	6.8%	154	3.3%	114	2.4%	53	1.1%	3,277	69.9%	1,093	23.3%	633	13.5%	東池袋5丁目
南池袋1丁目	2,267	155	6.8%	110	4.9%	36	1.6%	9	0.4%	1,835	80.9%	277	12.2%	126	5.6%	南池袋1丁目
南池袋2丁目	2,975	306	10.3%	154	5.2%	101	3.4%	51	1.7%	2,080	69.9%	589	19.8%	291	9.8%	南池袋2丁目
南池袋3丁目	2,183	197	9.0%	90	4.1%	71	3.3%	36	1.6%	1,505	68.9%	481	22.0%	251	11.5%	南池袋3丁目
南池袋4丁目	1,401	125	8.9%	55	3.9%	50	3.6%	20	1.4%	983	70.2%	293	20.9%	159	11.3%	南池袋4丁目
西池袋1丁目	305	12	3.9%	5	1.6%	6	2.0%	1	0.3%	244	80.0%	49	16.1%	29	9.5%	西池袋1丁目
西池袋2丁目	4,092	390	9.5%	194	4.7%	137	3.3%	59	1.4%	2,982	72.9%	720	17.6%	371	9.1%	西池袋2丁目
西池袋3丁目	3,769	371	9.8%	170	4.5%	128	3.4%	73	1.9%	2,881	76.4%	517	13.7%	266	7.1%	西池袋3丁目
西池袋4丁目	4,897	423	8.6%	194	4.0%	149	3.0%	80	1.6%	3,676	75.1%	798	16.3%	407	8.3%	西池袋4丁目
西池袋5丁目	3,734	316	8.5%	160	4.3%	111	3.0%	45	1.2%	2,836	76.0%	582	15.6%	319	8.5%	西池袋5丁目

（平成31年1月1日現在・住民基本台帳）

	総人口	0歳～14歳								15歳～64歳		65歳以上		（参考）75歳以上		
				0歳～5歳		6歳～11歳		12歳～14歳								
		人数	割合	人数	割合	人数	割合	人数	割合	人数	割合	人数	割合	人数	割合	
池袋1丁目	2,436	92	3.8%	44	1.8%	36	1.5%	12	0.5%	1,934	79.4%	410	16.8%	226	9.3%	池袋1丁目
池袋2丁目	6,401	344	5.4%	165	2.6%	121	1.9%	58	0.9%	5,064	79.1%	993	15.5%	469	7.3%	池袋2丁目
池袋3丁目	7,461	464	6.2%	225	3.0%	165	2.2%	74	1.0%	5,553	74.4%	1,444	19.4%	738	9.9%	池袋3丁目
池袋4丁目	3,519	170	4.8%	81	2.3%	64	1.8%	25	0.7%	2,764	78.5%	585	16.6%	306	8.7%	池袋4丁目
池袋本町1丁目	3,715	224	6.0%	83	2.2%	98	2.6%	43	1.2%	2,791	75.1%	700	18.8%	355	9.6%	池袋本町1丁目
池袋本町2丁目	3,574	310	8.7%	119	3.3%	125	3.5%	66	1.8%	2,509	70.2%	755	21.1%	419	11.7%	池袋本町2丁目
池袋本町3丁目	3,196	231	7.2%	90	2.8%	97	3.0%	44	1.4%	2,088	65.3%	877	27.4%	472	14.8%	池袋本町3丁目
池袋本町4丁目	7,519	1,050	14.0%	410	5.5%	494	6.6%	146	1.9%	5,134	68.3%	1,335	17.8%	556	7.4%	池袋本町4丁目
雑司が谷1丁目	3,710	354	9.5%	154	4.2%	133	3.6%	67	1.8%	2,588	69.8%	768	20.7%	435	11.7%	雑司が谷1丁目
雑司が谷2丁目	3,159	300	9.5%	130	4.1%	106	3.4%	64	2.0%	2,228	70.5%	631	20.0%	331	10.5%	雑司が谷2丁目
雑司が谷3丁目	2,273	185	8.1%	91	4.0%	68	3.0%	26	1.1%	1,626	71.5%	462	20.3%	231	10.2%	雑司が谷3丁目
高田1丁目	3,858	307	8.0%	123	3.2%	124	3.2%	60	1.6%	2,738	71.0%	813	21.1%	401	10.4%	高田1丁目
高田2丁目	3,915	518	13.2%	233	6.0%	214	5.5%	71	1.8%	2,768	70.7%	629	16.1%	290	7.4%	高田2丁目
高田3丁目	3,882	418	10.8%	166	4.3%	172	4.4%	80	2.1%	2,942	75.8%	522	13.4%	272	7.0%	高田3丁目
目白1丁目	1,405	240	17.1%	64	4.6%	122	8.7%	54	3.8%	979	69.7%	186	13.2%	78	5.6%	目白1丁目
目白2丁目	3,453	329	9.5%	125	3.6%	136	3.9%	68	2.0%	2,389	69.2%	735	21.3%	374	10.8%	目白2丁目
目白3丁目	2,441	266	10.9%	94	3.9%	120	4.9%	52	2.1%	1,728	70.8%	447	18.3%	228	9.3%	目白3丁目
目白4丁目	3,631	333	9.2%	117	3.2%	159	4.4%	57	1.6%	2,505	69.0%	793	21.8%	398	11.0%	目白4丁目
目白5丁目	3,488	370	10.6%	187	5.4%	125	3.6%	58	1.7%	2,575	73.8%	543	15.6%	269	7.7%	目白5丁目
南長崎1丁目	3,250	286	8.8%	127	3.9%	114	3.5%	45	1.4%	2,297	70.7%	667	20.5%	342	10.5%	南長崎1丁目
南長崎2丁目	2,957	258	8.7%	138	4.7%	77	2.6%	43	1.5%	2,064	69.8%	635	21.5%	336	11.4%	南長崎2丁目
南長崎3丁目	4,073	404	9.9%	178	4.4%	156	3.8%	70	1.7%	2,763	67.8%	906	22.2%	487	12.0%	南長崎3丁目
南長崎4丁目	3,593	396	11.0%	187	5.2%	149	4.1%	60	1.7%	2,528	70.4%	669	18.6%	334	9.3%	南長崎4丁目
南長崎5丁目	3,360	238	7.1%	115	3.4%	80	2.4%	43	1.3%	2,336	69.5%	786	23.4%	394	11.7%	南長崎5丁目
南長崎6丁目	3,344	410	12.3%	227	6.8%	131	3.9%	52	1.6%	2,342	70.0%	592	17.7%	361	10.8%	南長崎6丁目
長崎1丁目	2,643	203	7.7%	96	3.6%	69	2.6%	38	1.4%	1,854	70.1%	586	22.2%	307	11.6%	長崎1丁目
長崎2丁目	3,487	291	8.3%	123	3.5%	108	3.1%	60	1.7%	2,350	67.4%	846	24.3%	462	13.2%	長崎2丁目
長崎3丁目	2,606	196	7.5%	77	3.0%	80	3.1%	39	1.5%	1,678	64.4%	732	28.1%	395	15.2%	長崎3丁目
長崎4丁目	3,911	345	8.8%	145	3.7%	124	3.2%	76	1.9%	2,575	65.8%	991	25.3%	534	13.7%	長崎4丁目
長崎5丁目	2,931	271	9.2%	128	4.4%	95	3.2%	48	1.6%	2,000	68.2%	660	22.5%	357	12.2%	長崎5丁目
長崎6丁目	2,808	275	9.8%	100	3.6%	125	4.5%	50	1.8%	1,951	69.5%	582	20.7%	324	11.5%	長崎6丁目
千早1丁目	3,623	258	7.1%	114	3.1%	95	2.6%	49	1.4%	2,653	73.2%	712	19.7%	373	10.3%	千早1丁目
千早2丁目	4,188	397	9.5%	158	3.8%	172	4.1%	67	1.6%	2,882	68.8%	909	21.7%	461	11.0%	千早2丁目
千早3丁目	2,589	283	10.9%	127	4.9%	107	4.1%	49	1.9%	1,722	66.5%	584	22.6%	311	12.0%	千早3丁目
千早4丁目	2,297	208	9.1%	82	3.6%	81	3.5%	45	2.0%	1,534	66.8%	555	24.2%	316	13.8%	千早4丁目
要町1丁目	4,052	271	6.7%	141	3.5%	93	2.3%	37	0.9%	2,912	71.9%	869	21.4%	430	10.6%	要町1丁目
要町2丁目	2,169	172	7.9%	76	3.5%	64	3.0%	32	1.5%	1,577	72.7%	420	19.4%	230	10.6%	要町2丁目
要町3丁目	3,463	220	6.4%	132	3.8%	52	1.5%	36	1.0%	2,297	66.3%	946	27.3%	555	16.0%	要町3丁目
高松1丁目	1,722	140	8.1%	67	3.9%	60	3.5%	13	0.8%	1,293	75.1%	289	16.8%	165	9.6%	高松1丁目
高松2丁目	4,146	416	10.0%	179	4.3%	165	4.0%	72	1.7%	2,890	69.7%	840	20.3%	421	10.2%	高松2丁目
高松3丁目	2,468	322	13.0%	135	5.5%	137	5.6%	50	2.0%	1,608	65.2%	538	21.8%	271	11.0%	高松3丁目
千川1丁目	2,186	203	9.3%	88	4.0%	84	3.8%	31	1.4%	1,476	67.5%	507	23.2%	275	12.6%	千川1丁目
千川2丁目	2,393	210	8.8%	95	4.0%	75	3.1%	40	1.7%	1,584	66.2%	599	25.0%	329	13.7%	千川2丁目
計	289,508	25,782	8.9%	11,706	4.0%	9,717	3.4%	4,359	1.5%	206,216	71.2%	57,510	19.9%	29,274	10.1%	計

１４．小・中学校区、旧出張所単位の人口

（各年1月1日現在・住民基本台帳）

	人口総数			日本人住民数			外国人住民数			
	平成30年	平成31年	増減	平成30年	平成31年	増減	平成30年	平成31年	増減	外国人住民数の人口総数に占める割合 平成31年
仰高小学校区	8,105	8,174	69	7,363	7,361	▲ 2	742	813	71	9.9%
駒込小学校区	15,652	15,847	195	14,627	14,772	145	1,025	1,075	50	6.8%
巣鴨小学校区	12,878	13,008	130	11,081	11,111	30	1,797	1,897	100	14.6%
清和小学校区	10,191	10,334	143	9,113	9,190	77	1,078	1,144	66	11.1%
西巣鴨小学校区	9,140	9,509	369	8,008	8,179	171	1,132	1,330	198	14.0%
豊成小学校区	13,657	13,656	▲ 1	11,266	11,258	▲ 8	2,391	2,398	7	17.6%
朋有小学校区	19,767	19,997	230	16,884	16,964	80	2,883	3,033	150	15.2%
朝日小学校区	9,290	9,259	▲ 31	8,860	8,818	▲ 42	430	441	11	4.8%
池袋第一小学校区	12,497	12,578	81	11,357	11,346	▲ 11	1,140	1,232	92	9.8%
池袋本町小学校区	18,196	18,004	▲ 192	16,381	16,129	▲ 252	1,815	1,875	60	10.4%
池袋第三小学校区	16,593	16,729	136	14,726	14,811	85	1,867	1,918	51	11.5%
池袋小学校区	19,972	19,885	▲ 87	15,256	15,196	▲ 60	4,716	4,689	▲ 27	23.6%
南池袋小学校区	22,037	22,196	159	20,328	20,537	209	1,709	1,659	▲ 50	7.5%
高南小学校区	11,410	11,655	245	9,867	9,996	129	1,543	1,659	116	14.2%
目白小学校区	9,202	9,257	55	8,552	8,559	7	650	698	48	7.5%
長崎小学校区	8,700	8,736	36	8,254	8,231	▲ 23	446	505	59	5.8%
要小学校区	13,191	13,317	126	12,267	12,365	98	924	952	28	7.1%
椎名町小学校区	10,986	11,026	40	10,462	10,494	32	524	532	8	4.8%
富士見台小学校区	11,043	11,368	325	10,337	10,615	278	706	753	47	6.6%
千早小学校区	9,305	9,379	74	8,882	8,890	8	423	489	66	5.2%
高松小学校区	12,316	12,410	94	11,711	11,793	82	605	617	12	5.0%
さくら小学校区	12,983	13,184	201	12,519	12,670	151	464	514	50	3.9%
総計	287,111	289,508	2,397	258,101	259,285	1,184	29,010	30,223	1,213	10.4%

（各年1月1日現在・住民基本台帳）

	人口総数			日本人住民数			外国人住民数			
	平成30年	平成31年	増減	平成30年	平成31年	増減	平成30年	平成31年	増減	外国人住民数の人口総数に占める割合 平成31年
駒込中学校区	23,757	24,021	264	21,990	22,133	143	1,767	1,888	121	7.9%
巣鴨北中学校区	42,278	42,758	480	37,247	37,445	198	5,031	5,313	282	12.4%
西巣鴨中学校区	32,645	33,005	360	27,965	28,075	110	4,680	4,930	250	14.9%
池袋中学校区	30,693	30,582	▲ 111	27,738	27,475	▲ 263	2,955	3,107	152	10.2%
西池袋中学校区	56,308	56,718	410	48,573	48,853	280	7,735	7,865	130	13.9%
千登世橋中学校区	42,649	43,108	459	38,747	39,092	345	3,902	4,016	114	9.3%
千川中学校区	25,507	25,727	220	23,978	24,158	180	1,529	1,569	40	6.1%
明豊中学校区	33,274	33,589	315	31,863	32,054	191	1,411	1,535	124	4.6%
総計	287,111	289,508	2,397	258,101	259,285	1,184	29,010	30,223	1,213	10.4%

（各年1月1日現在・住民基本台帳）

	人口総数			日本人住民数			外国人住民数			
	平成30年	平成31年	増減	平成30年	平成31年	増減	平成30年	平成31年	増減	外国人住民数の人口総数に占める割合 平成31年
第一地区	29,731	29,981	250	27,163	27,158	▲ 5	2,568	2,823	255	9.4%
第二地区	36,118	36,312	194	31,058	30,970	▲ 88	5,060	5,342	282	14.7%
第三地区	27,767	27,725	▲ 42	22,564	22,518	▲ 46	5,203	5,207	4	18.8%
第四地区	21,943	22,014	71	20,067	20,204	137	1,876	1,810	▲ 66	8.2%
第五地区	21,923	22,302	379	19,642	19,845	203	2,281	2,457	176	11.0%
第六地区	25,221	25,485	264	23,525	23,663	138	1,696	1,822	126	7.1%
第七地区	17,028	17,327	299	16,186	16,470	284	842	857	15	4.9%
第八地区	21,769	21,901	132	20,875	20,900	25	894	1,001	107	4.6%
第九地区	19,861	20,086	225	18,671	18,884	213	1,190	1,202	12	6.0%
第十地区	17,542	17,741	199	16,447	16,591	144	1,095	1,150	55	6.5%
第十一地区	20,150	20,028	▲ 122	17,757	17,543	▲ 214	2,393	2,485	92	12.4%
第十二地区	28,058	28,606	548	24,146	24,539	393	3,912	4,067	155	14.2%
総計	287,111	289,508	2,397	258,101	259,285	1,184	29,010	30,223	1,213	10.4%

●小学校区別人口

平成 31 年 1 月 1 日現在
※( )内は平成 30 年 1 月 1 日現在

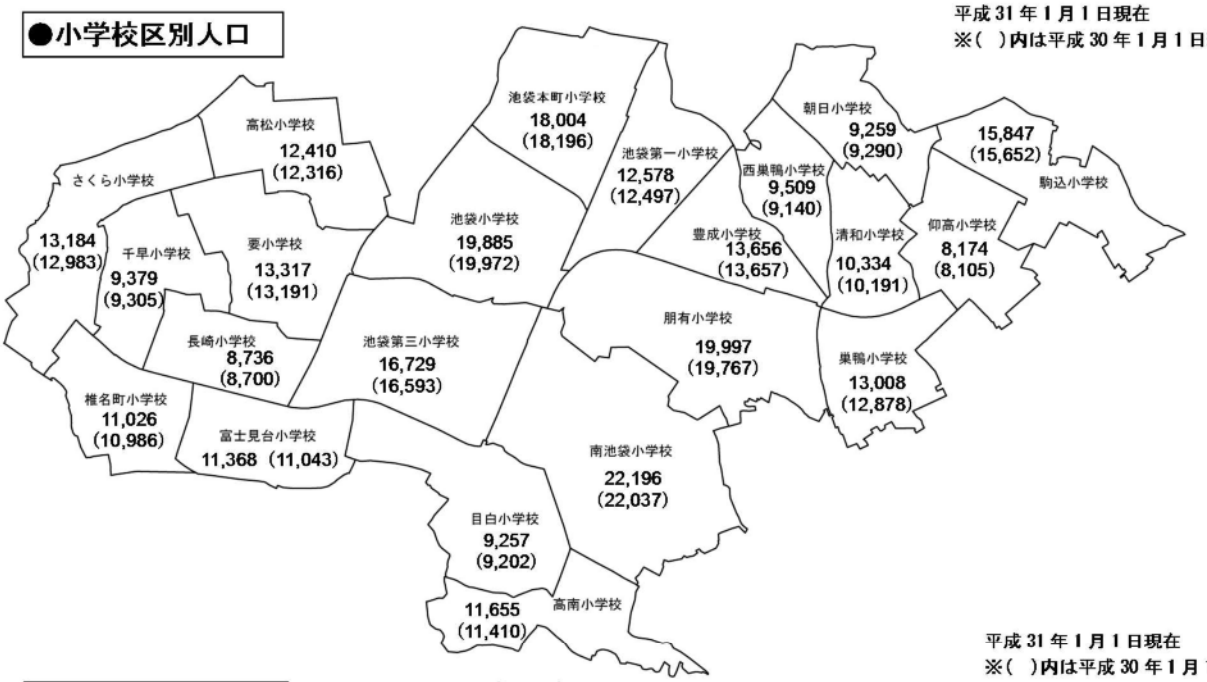

●中学校区別人口

平成 31 年 1 月 1 日現在
※( )内は平成 30 年 1 月 1 日現在

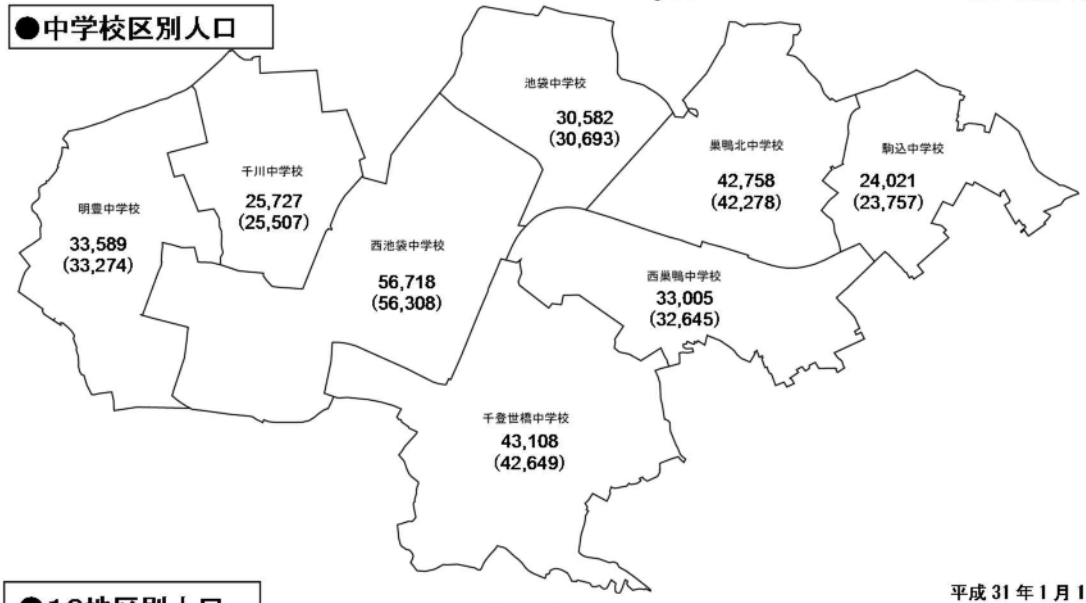

●12地区別人口

平成 31 年 1 月 1 日現在
※( )内は平成 30 年 1 月 1 日現在

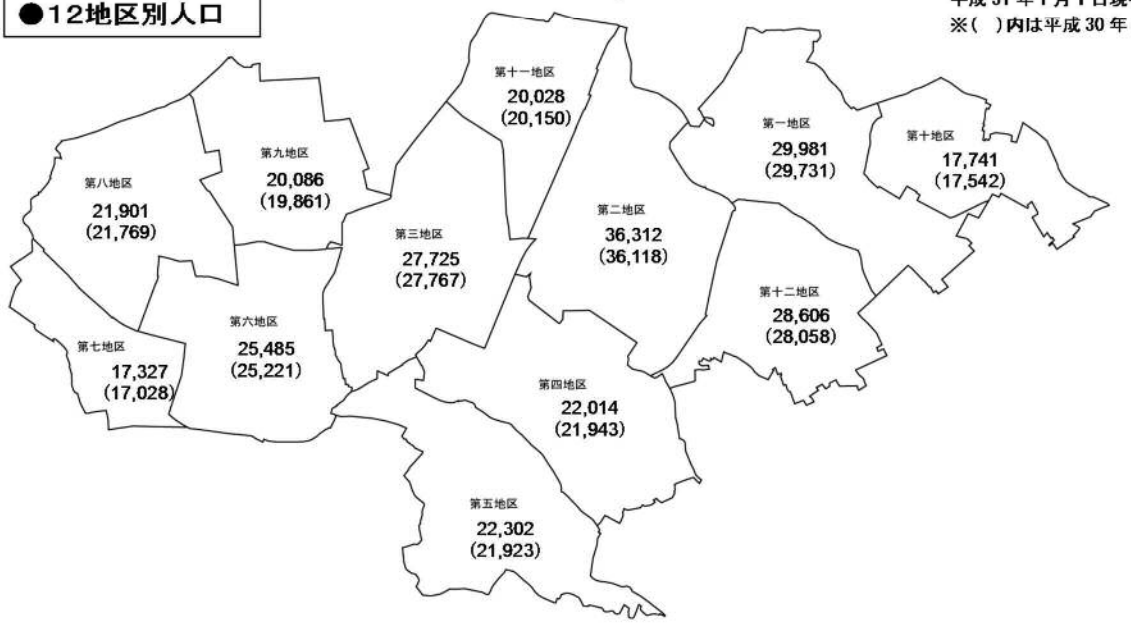

１５．人口動態の推移

（人口：各年1月1日現在・住民基本台帳及び外国人登録※）

各年1月1日～12月31日	豊島区人口総数												
			日本人住民数		外国人住民数		※社会動態			※自然動態			※その他の増減
	人口総数	増減	日本人住民数	増減	外国人住民数	増減	転入	転出	増減	出生	死亡	増減	
昭和45年中	337,256	▲ 5,846	333,887	▲ 5,915	3,369	69	43,195	50,795	▲ 7,600	6,098	1,650	4,448	▲ 2,763
昭和46年中	331,410	▲ 5,202	327,972	▲ 5,243	3,438	41	43,281	50,293	▲ 7,012	6,274	1,666	4,608	▲ 2,839
昭和47年中	326,208	▲ 6,927	322,729	▲ 7,060	3,479	133	40,981	49,664	▲ 8,683	6,040	1,614	4,426	▲ 2,803
昭和48年中	319,281	▲ 6,224	315,669	▲ 6,146	3,612	▲ 78	38,550	48,191	▲ 9,641	5,528	1,617	3,911	▲ 416
昭和49年中	313,057	▲ 6,158	309,523	▲ 6,124	3,534	▲ 34	34,698	42,479	▲ 7,781	5,215	1,543	3,672	▲ 2,015
昭和50年中	306,899	▲ 4,291	303,399	▲ 4,445	3,500	154	33,354	38,683	▲ 5,329	4,472	1,529	2,943	▲ 2,059
昭和51年中	302,608	▲ 6,316	298,954	▲ 6,060	3,654	▲ 256	31,437	38,428	▲ 6,991	4,165	1,547	2,618	▲ 1,687
昭和52年中	296,292	▲ 5,542	292,894	▲ 5,692	3,398	150	30,599	36,824	▲ 6,225	3,803	1,537	2,266	▲ 1,733
昭和53年中	290,750	▲ 3,188	287,202	▲ 3,262	3,548	74	29,116	35,341	▲ 6,225	3,436	1,610	1,826	1,137
昭和54年中	287,562	▲ 4,712	283,940	▲ 4,846	3,622	134	29,511	35,338	▲ 5,827	3,265	1,582	1,683	▲ 702
昭和55年中	282,850	▲ 4,535	279,094	▲ 4,677	3,756	142	26,865	34,070	▲ 7,205	3,205	1,636	1,569	959
昭和56年中	278,315	▲ 2,004	274,417	▲ 2,282	3,898	278	26,926	31,586	▲ 4,660	2,925	1,629	1,296	1,082
昭和57年中	276,311	▲ 597	272,135	▲ 934	4,176	337	26,176	30,377	▲ 4,201	2,853	1,549	1,304	1,963
昭和58年中	275,714	▲ 1,842	271,201	▲ 2,378	4,513	536	25,731	29,062	▲ 3,331	2,698	1,626	1,072	▲ 119
昭和59年中	273,872	▲ 103	268,823	▲ 781	5,049	678	26,776	27,155	▲ 379	2,669	1,689	980	▲ 1,382
昭和60年中	273,769	187	268,042	▲ 688	5,727	875	26,495	27,017	▲ 522	2,533	1,660	873	▲ 1,039
昭和61年中	273,956	▲ 662	267,354	▲ 2,177	6,602	1,515	25,809	28,183	▲ 2,374	2,481	1,691	790	▲ 593
昭和62年中	273,294	▲ 1,430	265,177	▲ 3,399	8,117	1,969	25,068	28,242	▲ 3,174	2,330	1,700	630	▲ 855
昭和63年中	271,864	▲ 899	261,778	▲ 5,467	10,086	4,568	22,670	27,614	▲ 4,944	2,162	1,704	458	▲ 981
平成1年中	270,965	▲ 4,839	256,311	▲ 4,342	14,654	▲ 497	22,589	26,243	▲ 3,654	1,900	1,761	139	▲ 827
平成2年中	266,126	▲ 2,784	251,969	▲ 2,539	14,157	▲ 245	22,335	24,680	▲ 2,345	1,814	1,836	▲ 22	▲ 172
平成3年中	263,342	▲ 1,988	249,430	▲ 3,507	13,912	1,519	20,783	23,988	▲ 3,205	1,792	1,764	28	▲ 330
平成4年中	261,354	▲ 2,101	245,923	▲ 2,970	15,431	869	19,969	22,795	▲ 2,826	1,724	1,785	▲ 61	▲ 83
平成5年中	259,253	▲ 4,689	242,953	▲ 3,775	16,300	▲ 914	19,453	22,834	▲ 3,381	1,599	1,879	▲ 280	▲ 114
平成6年中	254,564	▲ 3,211	239,178	▲ 3,169	15,386	▲ 42	19,975	22,630	▲ 2,655	1,579	1,854	▲ 275	▲ 239
平成7年中	251,353	▲ 2,310	236,009	▲ 1,544	15,344	▲ 766	21,101	22,220	▲ 1,119	1,515	1,928	▲ 413	▲ 12
平成8年中	249,043	▲ 2,538	234,465	▲ 1,702	14,578	▲ 836	20,616	21,742	▲ 1,126	1,468	1,871	▲ 403	▲ 173
平成9年中	246,505	711	232,763	1,102	13,742	▲ 391	22,602	20,938	1,664	1,590	1,884	▲ 294	▲ 268
平成10年中	247,216	123	233,865	22	13,351	101	21,438	20,793	645	1,518	1,916	▲ 398	▲ 225
平成11年中	247,339	1,144	233,887	751	13,452	393	22,205	20,873	1,332	1,532	1,989	▲ 457	▲ 124
平成12年中	248,483	2,260	234,638	1,324	13,845	936	22,377	20,702	1,675	1,555	1,973	▲ 418	67
平成13年中	250,743	1,434	235,962	395	14,781	1,039	21,872	20,843	1,029	1,463	1,974	▲ 511	▲ 123
平成14年中	252,177	1,284	236,357	740	15,820	544	21,853	20,371	1,482	1,511	1,994	▲ 483	▲ 259
平成15年中	253,461	▲ 587	237,097	▲ 1,056	16,364	469	21,135	21,354	▲ 219	1,455	2,145	▲ 690	▲ 147
平成16年中	252,874	▲ 1,907	236,041	▲ 684	16,833	▲ 1,223	20,898	20,360	538	1,459	2,106	▲ 647	▲ 575
平成17年中	250,967	996	235,357	1,300	15,610	▲ 304	22,393	19,964	2,429	1,474	2,144	▲ 670	▲ 459
平成18年中	251,963	3,481	236,657	3,618	15,306	▲ 137	24,802	18,825	5,977	1,570	2,103	▲ 533	▲ 1,826
平成19年中	255,444	3,026	240,275	2,282	15,169	744	24,331	19,932	4,399	1,657	2,096	▲ 439	▲ 1,678
平成20年中	258,470	2,155	242,557	905	15,913	1,250	22,273	19,300	2,973	1,644	2,181	▲ 537	▲ 1,531
平成21年中	260,625	2,587	243,462	1,175	17,163	1,412	22,648	19,645	3,003	1,796	2,172	▲ 376	▲ 1,452
平成22年中	263,212	2,685	244,637	1,392	18,575	1,293	23,057	19,796	3,261	1,793	2,286	▲ 493	▲ 1,376
平成23年中	265,897	1,726	246,029	2,270	19,868	▲ 544	24,288	19,940	4,348	1,865	2,399	▲ 534	▲ 1,544
平成24年中	267,623	1,336	248,299	1,595	19,324	▲ 259	23,241	20,598	2,643	1,901	2,741	▲ 840	▲ 208
平成25年中	268,959	2,684	249,894	2,216	19,065	468	23,250	20,694	2,556	2,019	3,241	▲ 1,222	882
平成26年中	271,643	3,864	252,110	1,781	19,533	2,083	29,735	25,901	3,834	2,203	2,637	▲ 434	464
平成27年中	275,507	5,132	253,891	2,208	21,616	2,924	30,119	27,786	2,333	2,206	2,409	▲ 203	3,002
平成28年中	280,639	3,668	256,099	1,148	24,540	2,520	28,466	28,017	449	2,224	2,403	▲ 179	3,398
平成29年中	284,307	2,804	257,247	854	27,060	1,950	28,935	29,031	▲ 96	2,247	2,455	▲ 208	3,108
平成30年中	287,111	2,397	258,101	1,184	29,010	1,213	29,477	29,415	62	2,157	2,480	▲ 323	2,658
平成31年中	289,508		259,285		30,223								

※外国人住民数について、平成24年以前は外国人登録者数を、住民基本台帳法の改正（H24.7）以降は住民基本台帳による外国人住民数を用いている。
※昭和45年～平成25年中までは社会動態・自然動態は日本人住民数のみを掲載していたが、平成26年中より外国人住民数が含まれている。
※その他の増減とは、出国、入国並びに帰化、国籍離脱及び実態調査等職権による記載、消除及び補正による増減等である。

自然動態と社会動態の推移

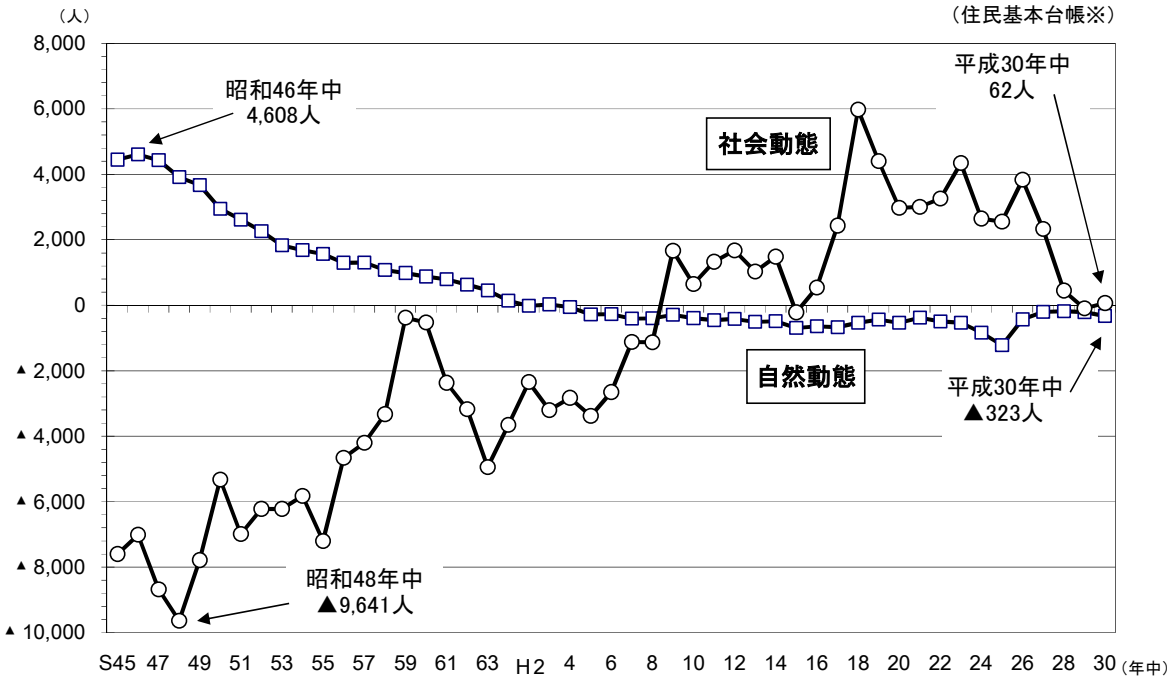

※外国人住民数について、平成24年以前は外国人登録者数を、住民基本台帳法の改正（H24.7）以降は住民基本台帳による外国人住民数を用いている。
※昭和45年～平成25年中までは社会動態・自然動態は日本人住民数のみを掲載していたが、平成26年中より外国人住民数が含まれている。
※その他の増減（出国、入国並びに帰化、国籍離脱及び実態調査等職権による記載、消除及び補正による増減等）は含まれていない。

１６．昼間人口の推移（国勢調査）

昼間人口の推移（国勢調査）

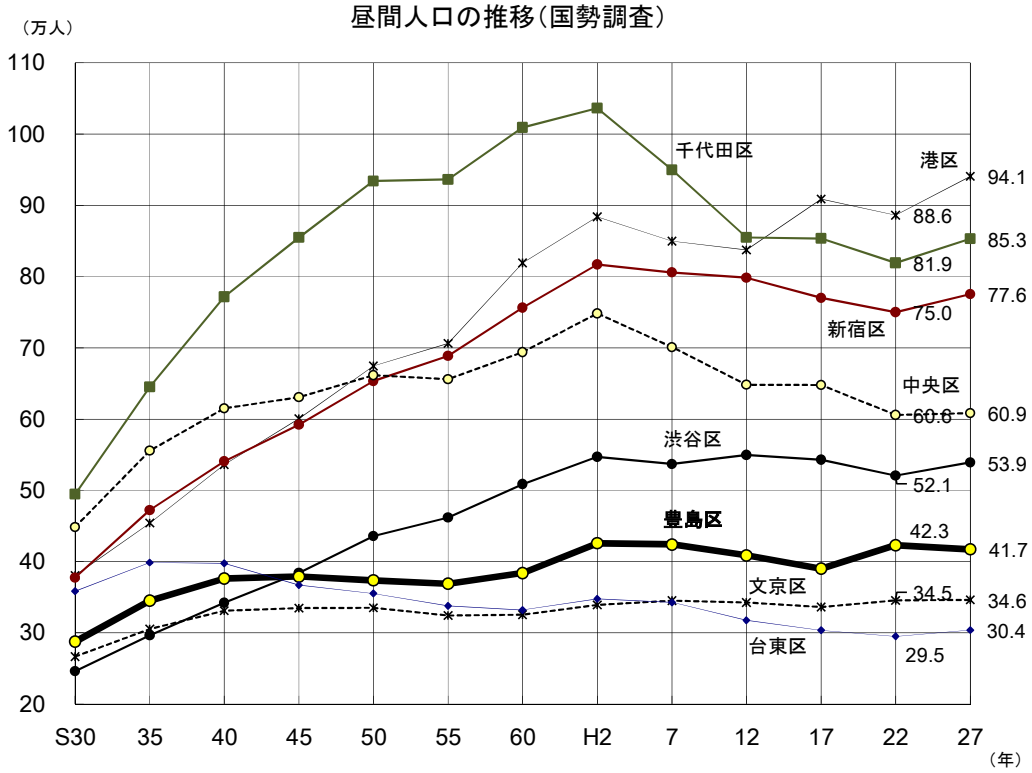

※豊島区以外については、昼間人口が夜間人口の1.5倍以上となる区を比較

≪豊島区の昼間人口の補正について≫
平成17年国勢調査による統計表では、豊島区の昼間人口は378,475人と発表されている。
しかし、国勢調査上、年齢等不詳の人口が約1万7千人おり、昼間人口集計の対象外となっている。
このため、年齢等不詳人口約1万7千人に地域内残留率0.66を乗じた数値を含めるかたちで補正を行い、389,988人を豊島区の昼間人口として掲載している。

１７．出生数の推移

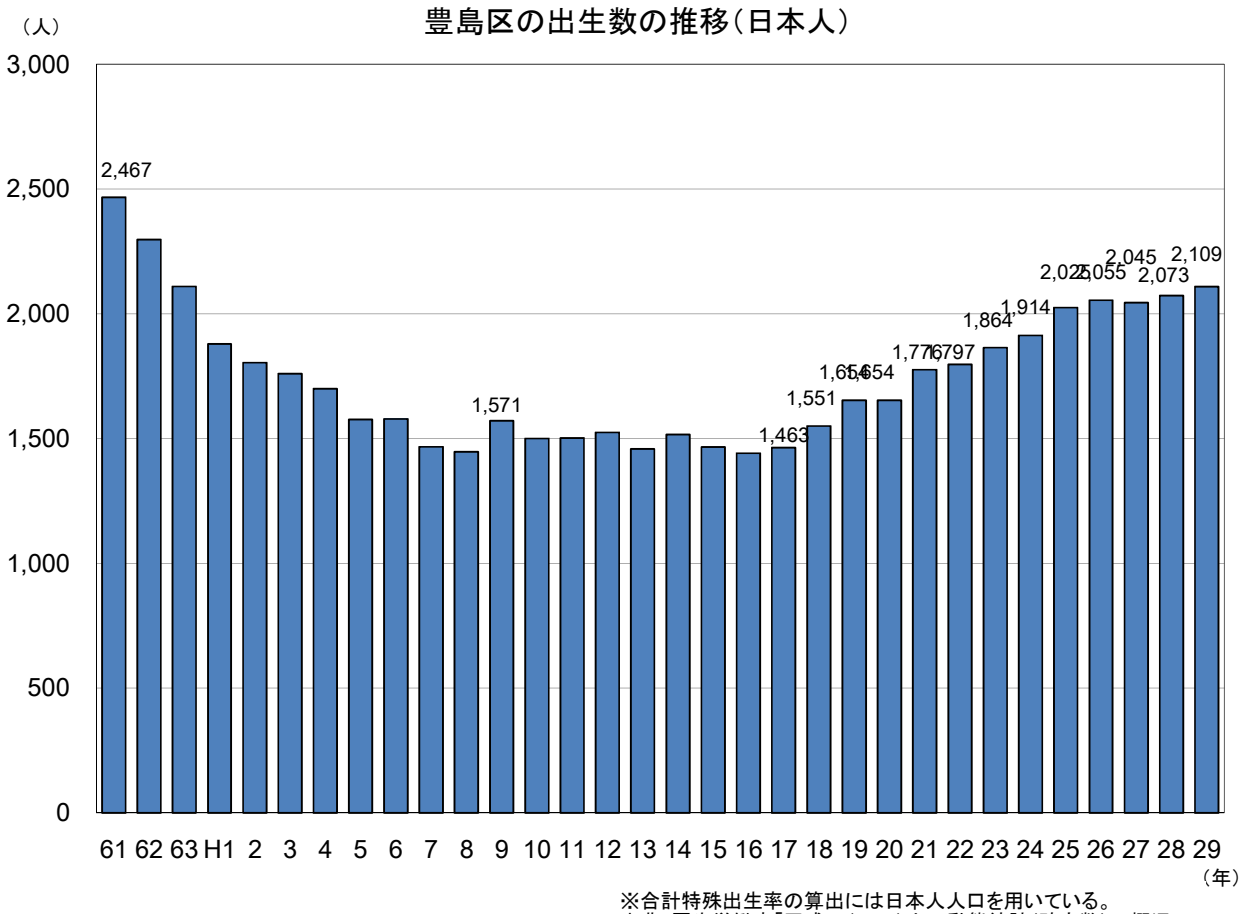

※合計特殊出生率の算出には日本人人口を用いている。
出典：厚生労働省「平成29（2017）人口動態統計（確定数）の概況」
東京都福祉保健局「人口動態統計年報（確定数）平成29年」

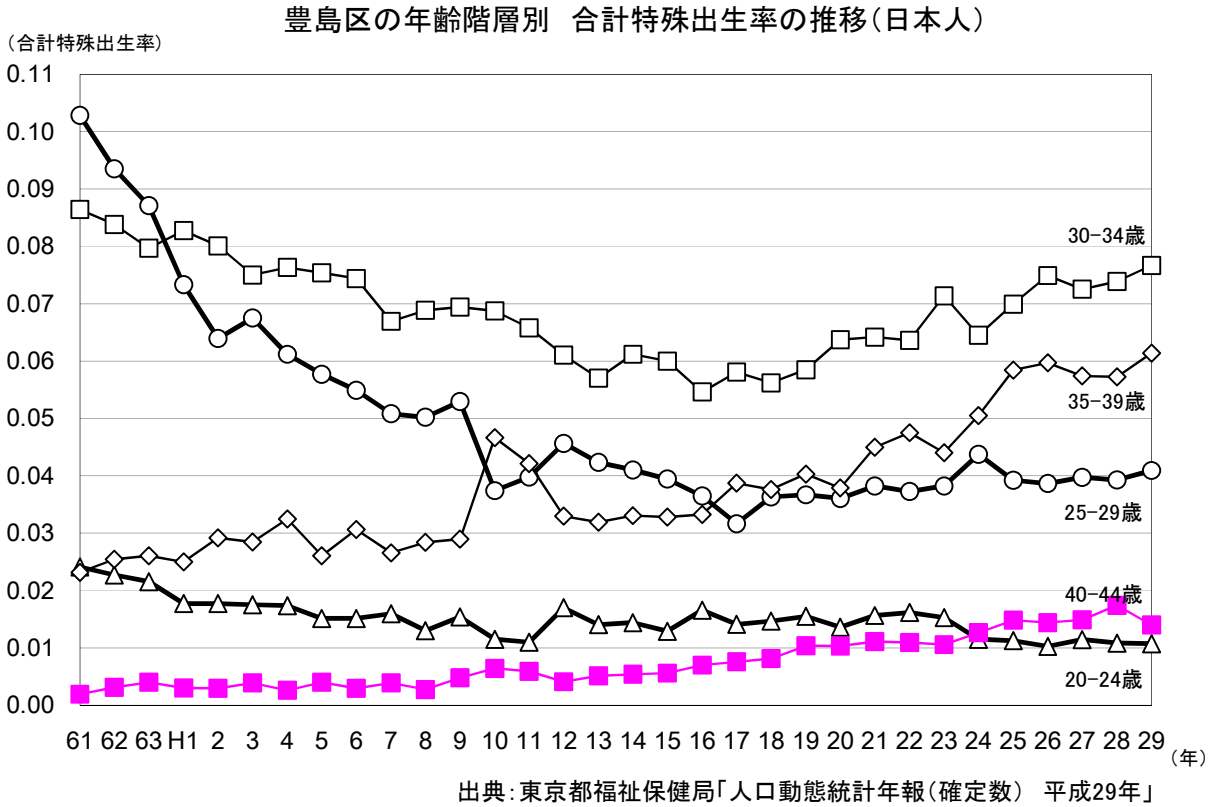

出典：東京都福祉保健局「人口動態統計年報（確定数）　平成29年」

１８．合計特殊出生率の推移

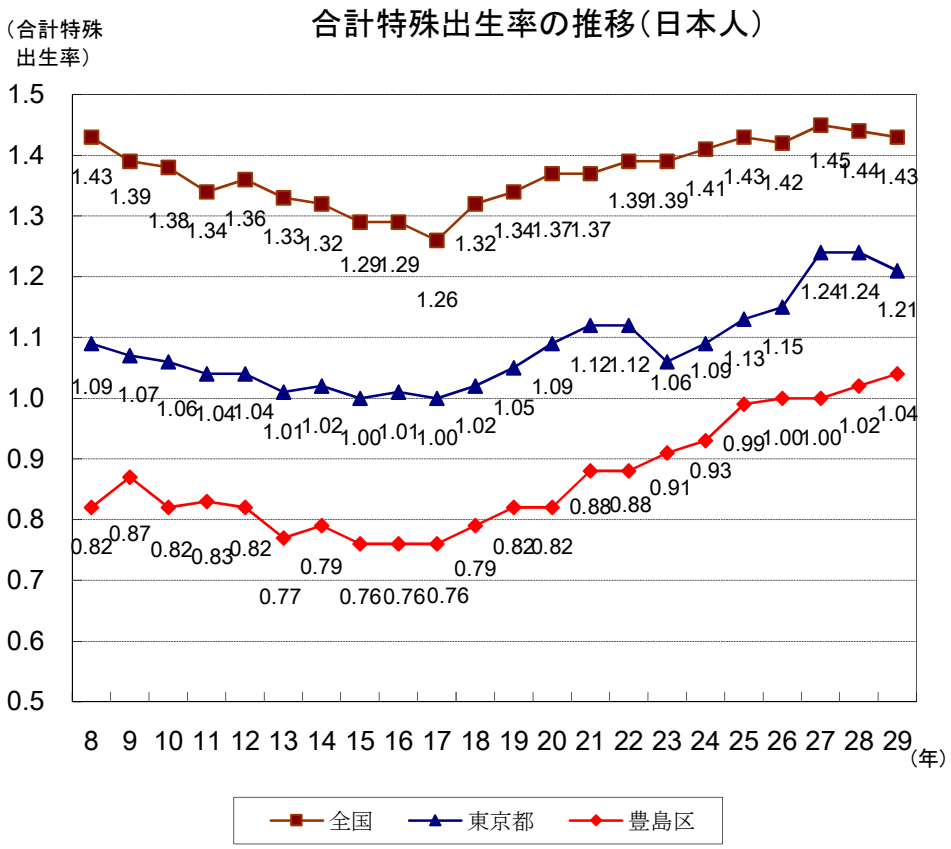

出典：厚生労働省「平成29年（2017人口動態統計（確定数）の概況」
東京都福祉保健局「人口動態統計年報（確定数）　平成29年」

23区 合計特殊出生率順位

順位	区	合計特殊出生率
1	中央区	1.42
2	港区	1.42
3	千代田区	1.41
4	江戸川区	1.38
5	江東区	1.35
6	葛飾区	1.34
7	荒川区	1.33
8	足立区	1.30
9	墨田区	1.28
10	台東区	1.25
10	品川区	1.23
10	北区	1.21
13	文京区	1.20
14	練馬区	1.20
15	板橋区	1.18
16	大田区	1.17
17	渋谷区	1.09
18	新宿区	1.08
19	世田谷区	1.07
20	目黒区	1.07
21	豊島区	1.04
22	中野区	1.04
23	杉並区	1.00

１９．母の年齢別出生数

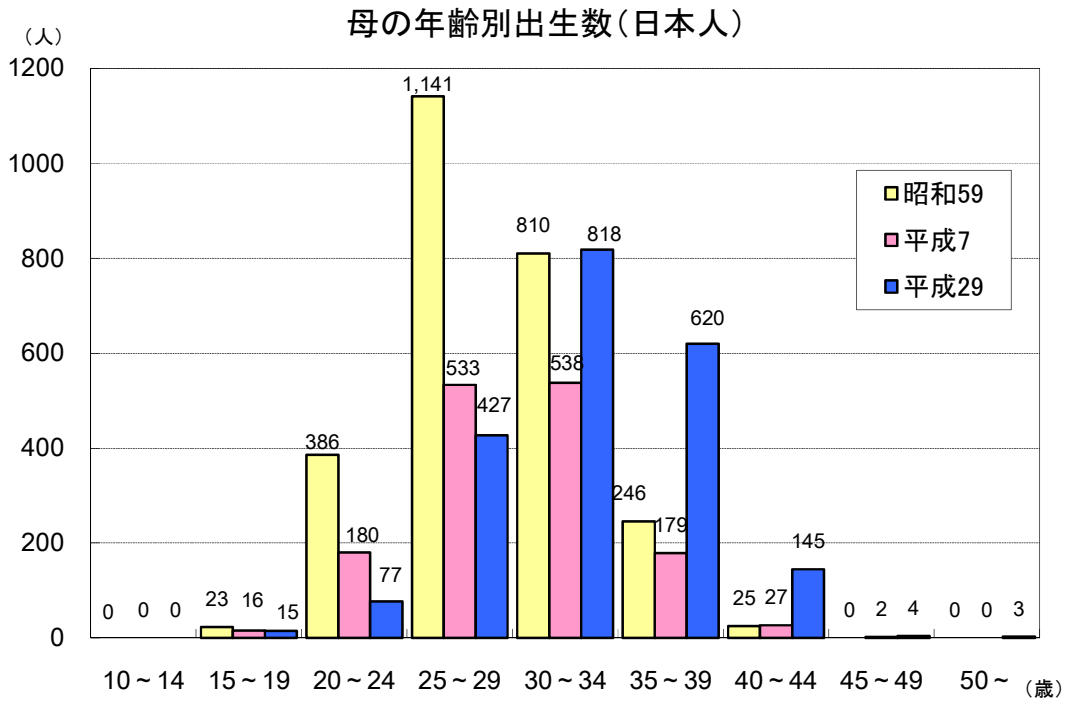

出典：【昭和59】豊島区事業概要　昭和60年版
【平成　7】豊島区の保健衛生（事業概要）　平成8年版
【平成29】東京都福祉保健局　人口動態統計年報（確定数）　平成29年

２０．一般世帯の推移（国勢調査）

豊島区は 23 区の中でも単独世帯の割合が高く、一方でファミリー世帯の割合は低くなっている。

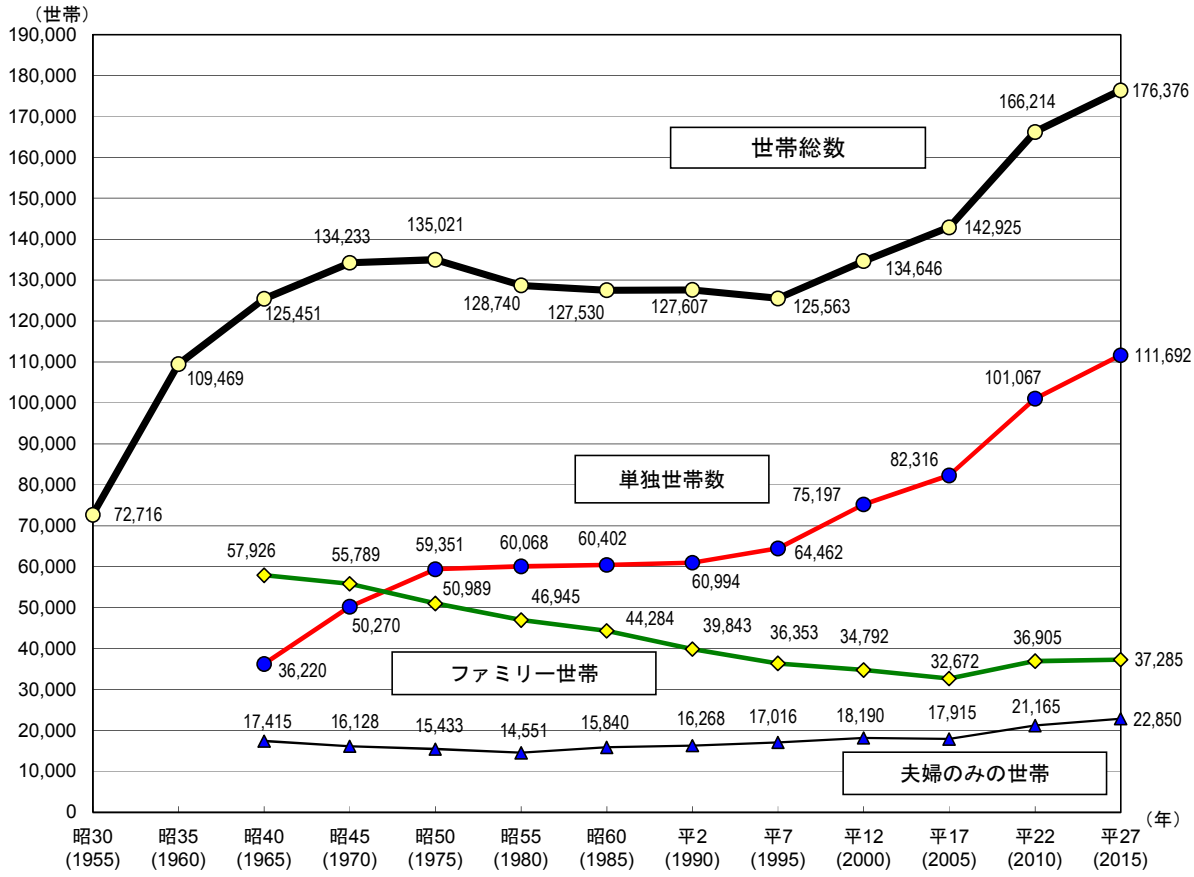

２１．ファミリー世帯と単独世帯の割合（国勢調査）

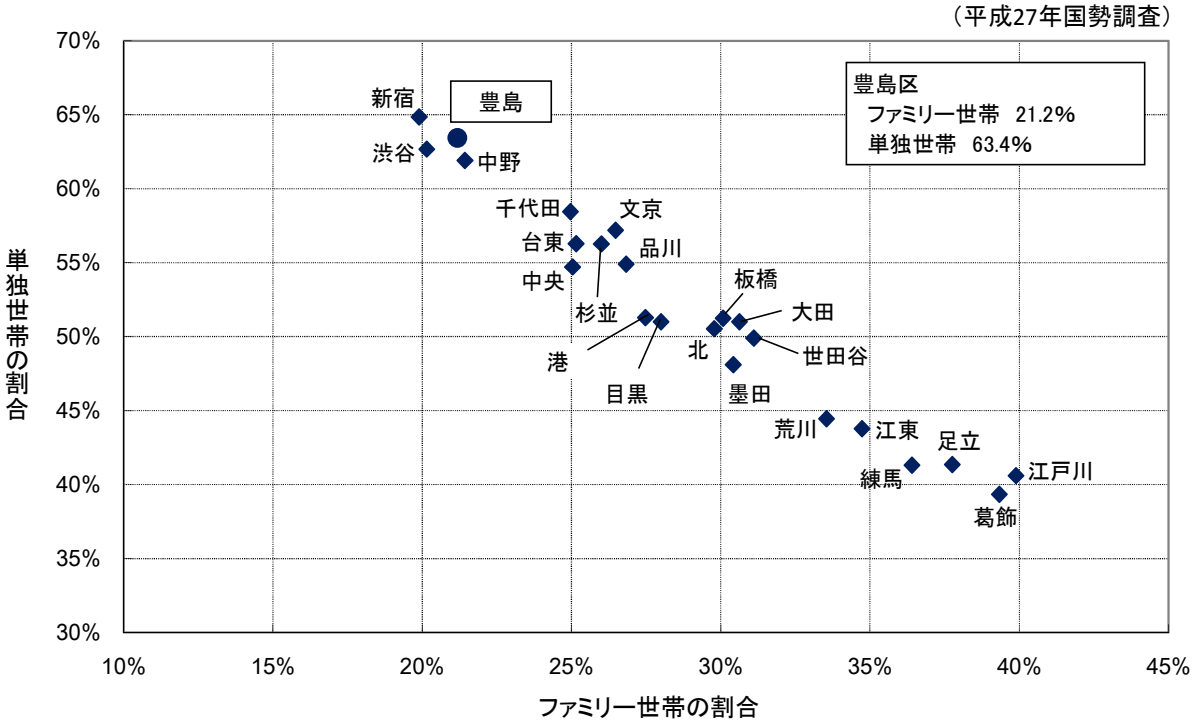

２２．高齢者世帯の推移（国勢調査）

一般世帯の数は、昭和 60 年以降大きな変化はみられなかったが、平成 22 年に大きく増加し、平成 27 年においても、その傾向は継続している。なお、高齢者のいる世帯および高齢者単身世帯は一貫して増加傾向にある。

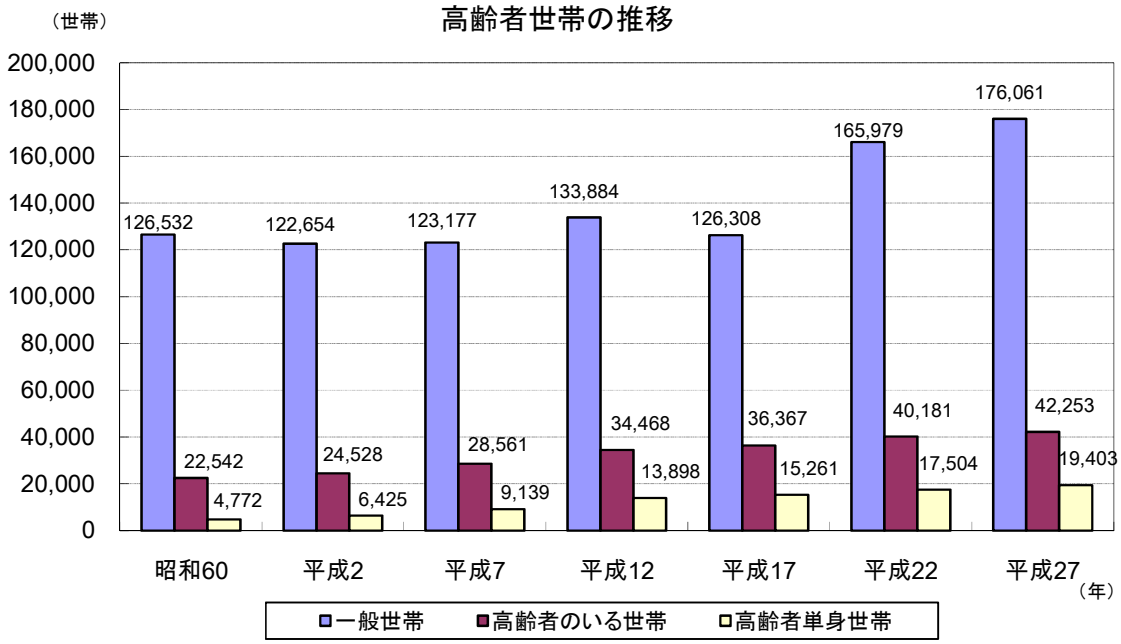

出典：各年国勢調査より

２３．ひとり親世帯の推移（国勢調査）

ひとり親世帯の数は減少傾向にあったが、平成 27 年には増加に転じている。各調査において、母子世帯数は父子世帯数の約 8～11 倍という状況である。

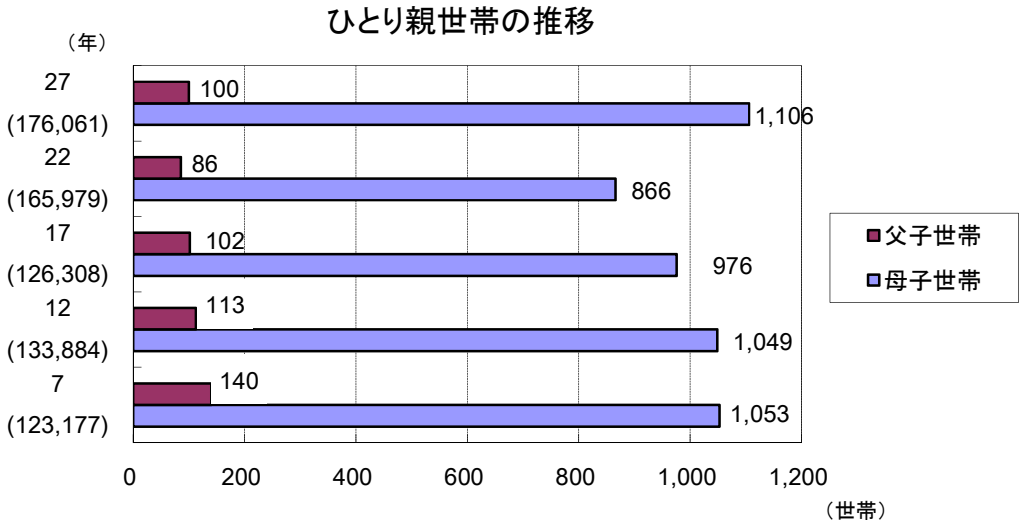

出典：各年国勢調査より
※（　）内は一般世帯数

２４．世帯類型における 65 歳以上の割合（国勢調査）

夫婦のみの世帯における世帯主が 65 歳以上の割合は、平成 27 年の国勢調査では平成 22 年の調査結果を上回った。また、単独世帯における世帯主が 65 歳以上の割合についても、同様に平成 22 年の調査結果を上回り、いずれも世帯数は平成 22 年より増加している。

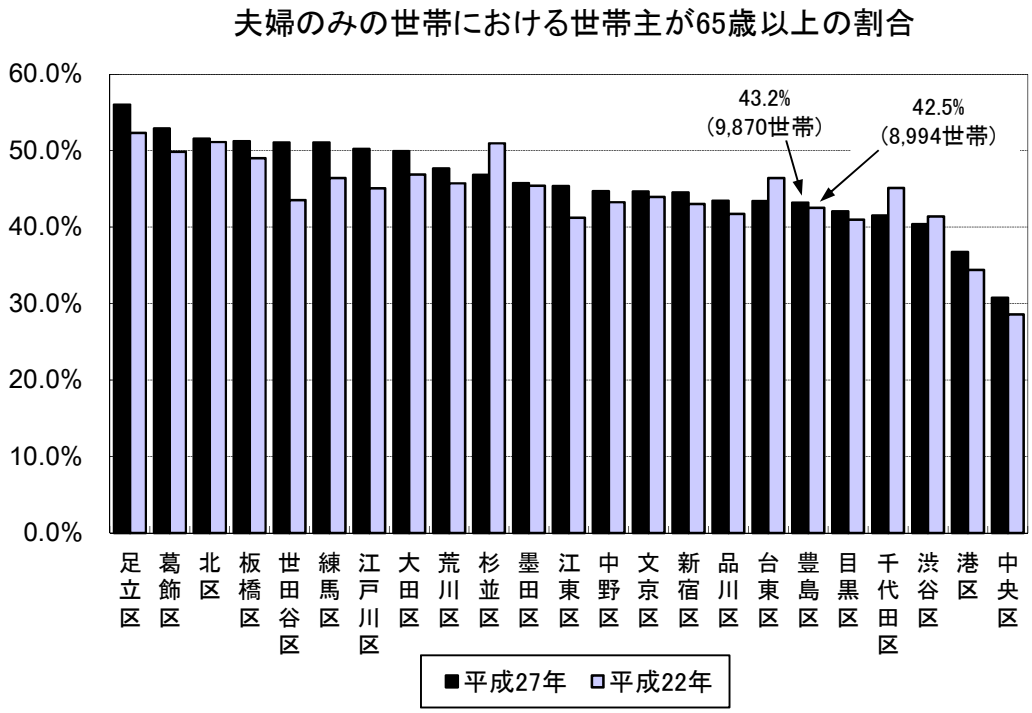

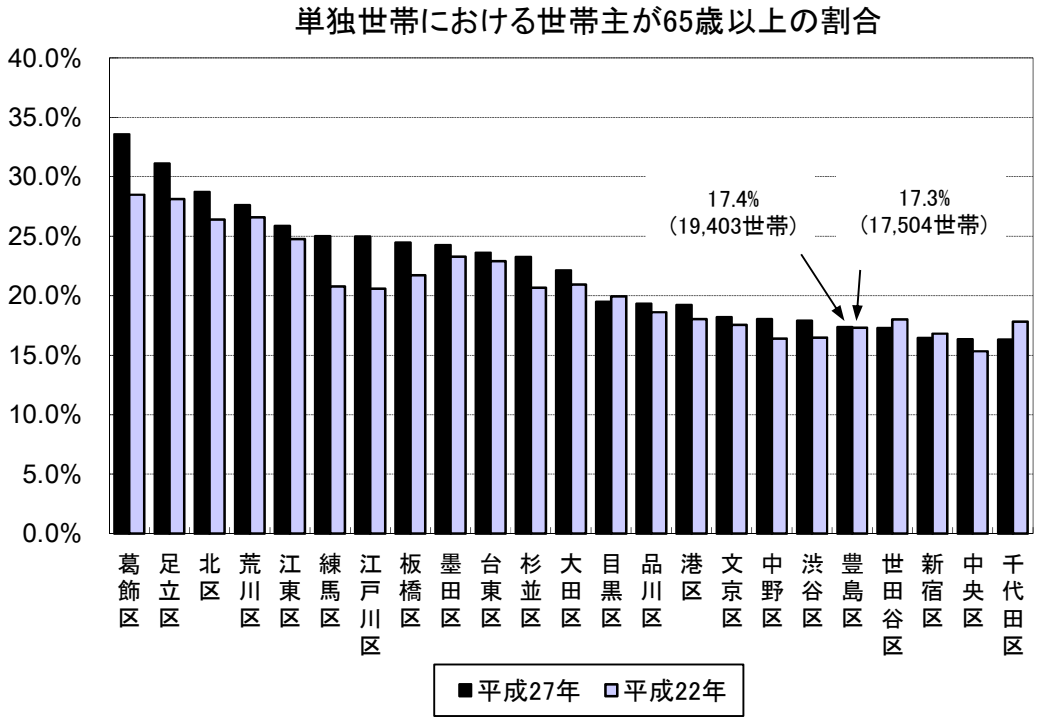

出典：各年国勢調査より

２５．婚姻数・離婚件数の推移

婚姻件数は、約 2,200 件を超えた件数で推移していたが、平成 27 年には 2,486 件と昭和 60 年以降最も多くなっている。離婚件数は、平成 21 年が最も高く、その後は約 500 件程度で推移している。

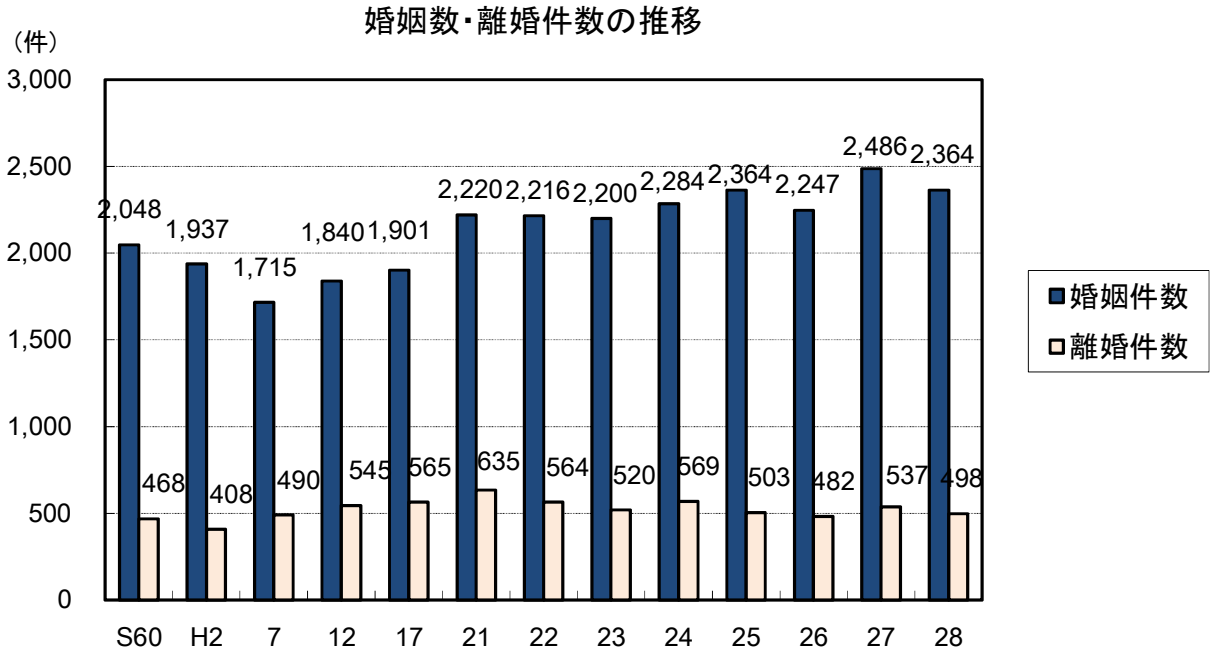

出典：東京都福祉保健局「人口動態統計年報（確定数）　平成28年」
※婚姻は夫の住所、離婚は別居する前の住所による

2．財政状況

1．歳入・歳出（令和元年度）

令和元年度の一般会計当初予算規模は 1,498 億 3,786 万円で、対前年度比 251 億 8,867 万円、20.2%のプラスとなりました。

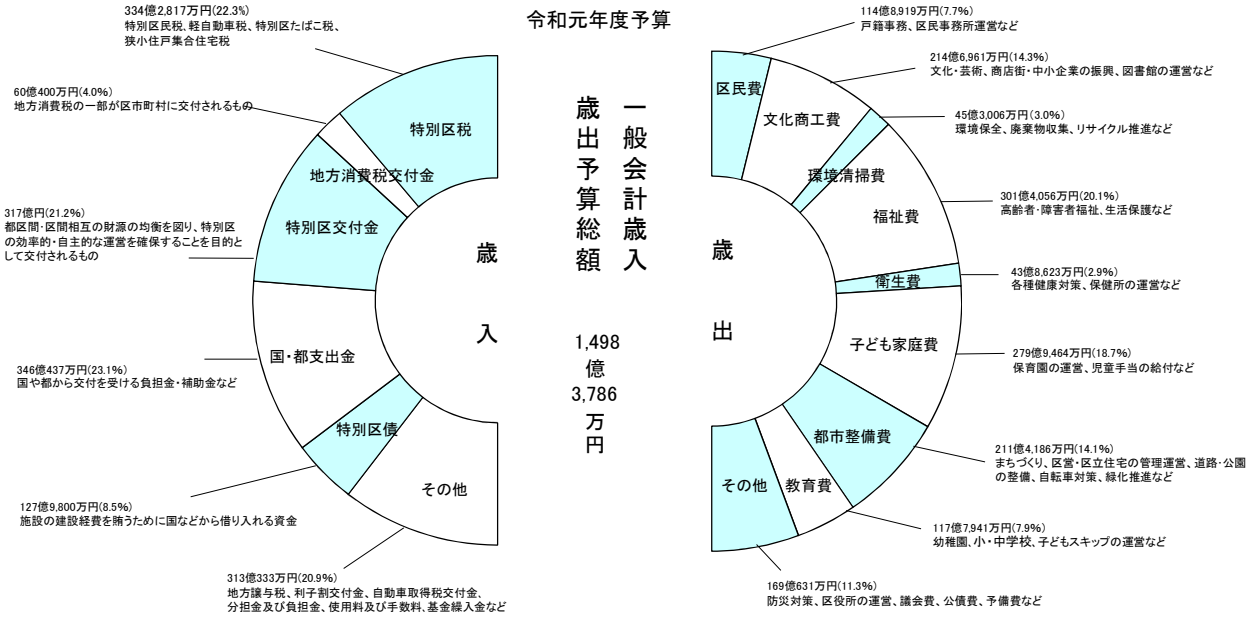

※( )内は、歳入・歳出予算それぞれの構成比。
数値については、単位未満を四捨五入しているため、総数と内訳の合計が一致しない場合があります。

出典：財政課作成資料

2．歳入・歳出の推移

① 性質別歳出の推移（普通会計）

24 年度以降、歳出額は 1,000 億円を超えている。30 年度は前年度に比べ 11.4%、131 億円の増加となり 1,283 億円となっている。歳出額は、使途の性質別に「義務的経費」、「一般行政経費」、「投資的経費」に分けられる。

性質別歳出の推移

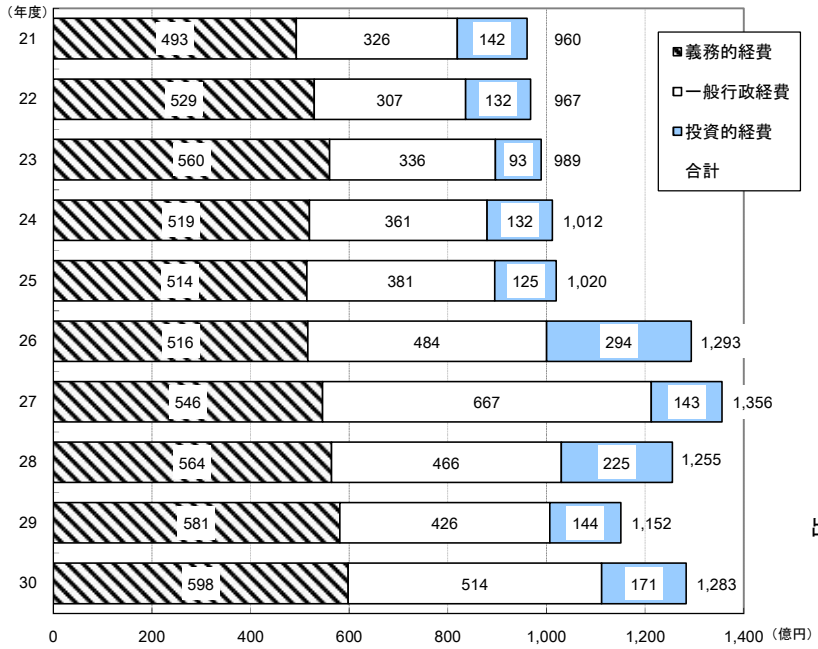

出典：区財政の推移と現状
（令和元年 9 月）

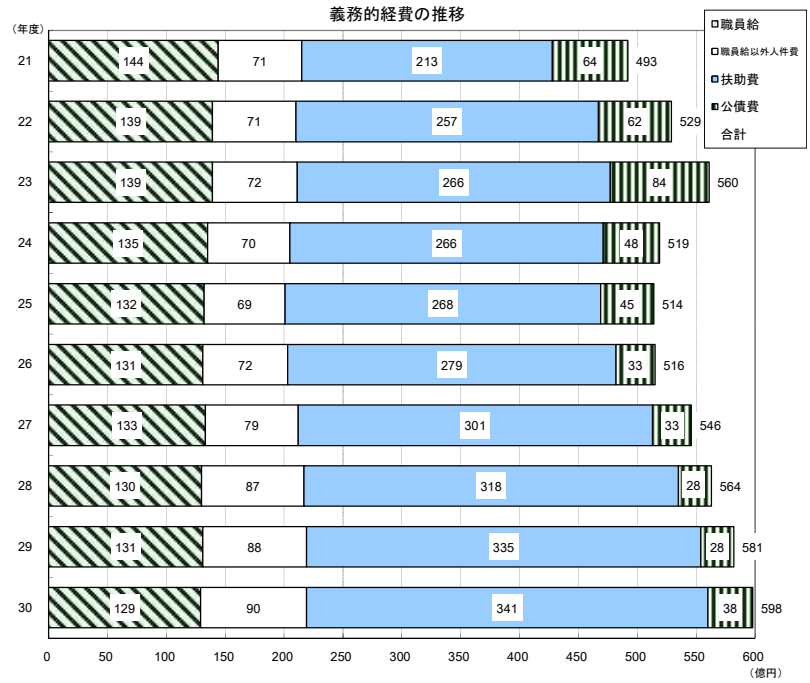

【義務的経費とは】

法の定め、または性質上支出が義務づけられた経費をいう。義務的経費には、さらに職員給・職員給以外人件費・扶助費・公債費に分類される。

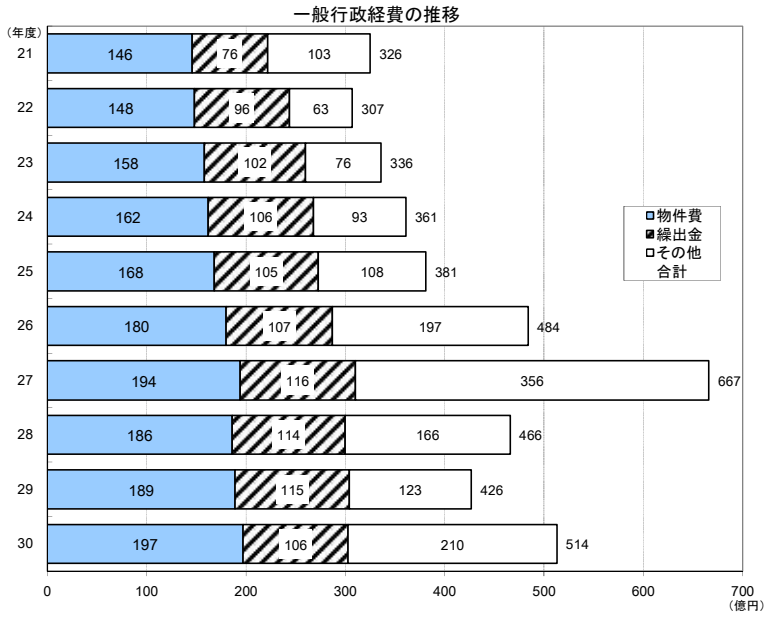

【一般行政経費とは】

施設の管理運営や行政サービスの提供にあてられる経費で、物件費・繰出金などに分類される。

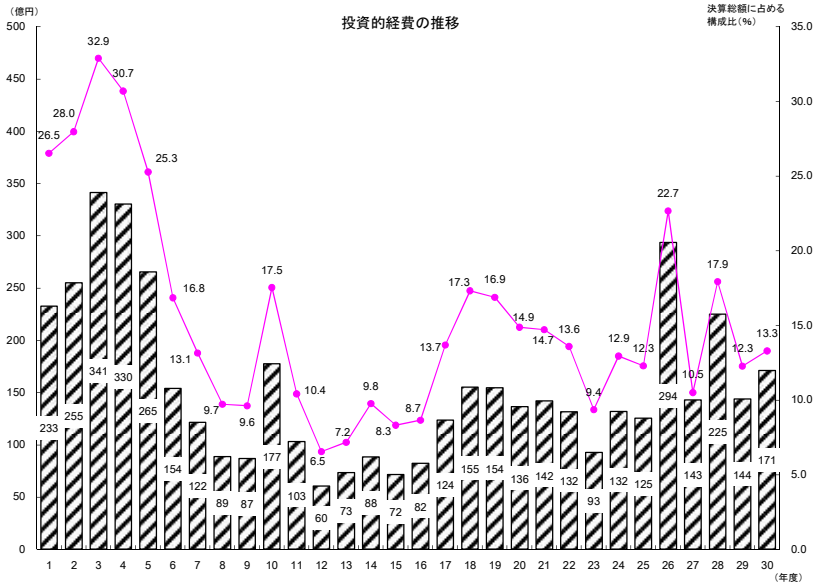

【投資的経費とは】

道路や公園の整備、学校の建設など、社会資本の形成に支出される経費をいう。

出典：区財政の推移と現状

（令和元年９月）

②歳出（性質別）の推移（普通会計決算ベース）

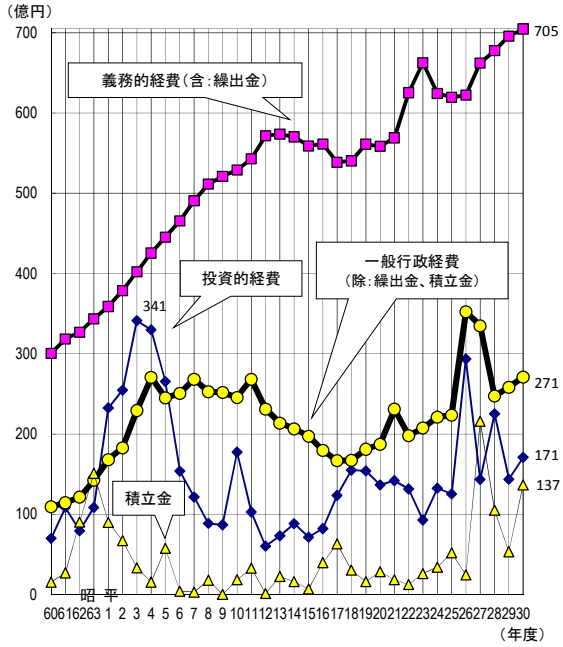

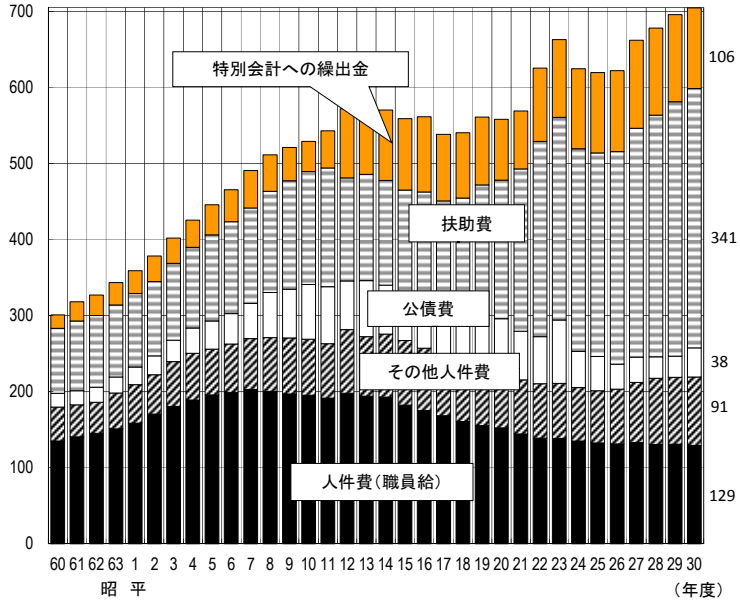

出典：財政課作成資料、
「区財政の推移と現状（令和元年９月）」より

③目的別歳出の推移（一般会計）

30 年度予算から「新公会計制度の導入」に伴い、予算科目を「部・課」の組織に合わせる再編成を行った（１課１目の導入）。歳出を使途目的別に区分すると、福祉費、子ども家庭費、都市整備費、政策経営費が上位を占めている。

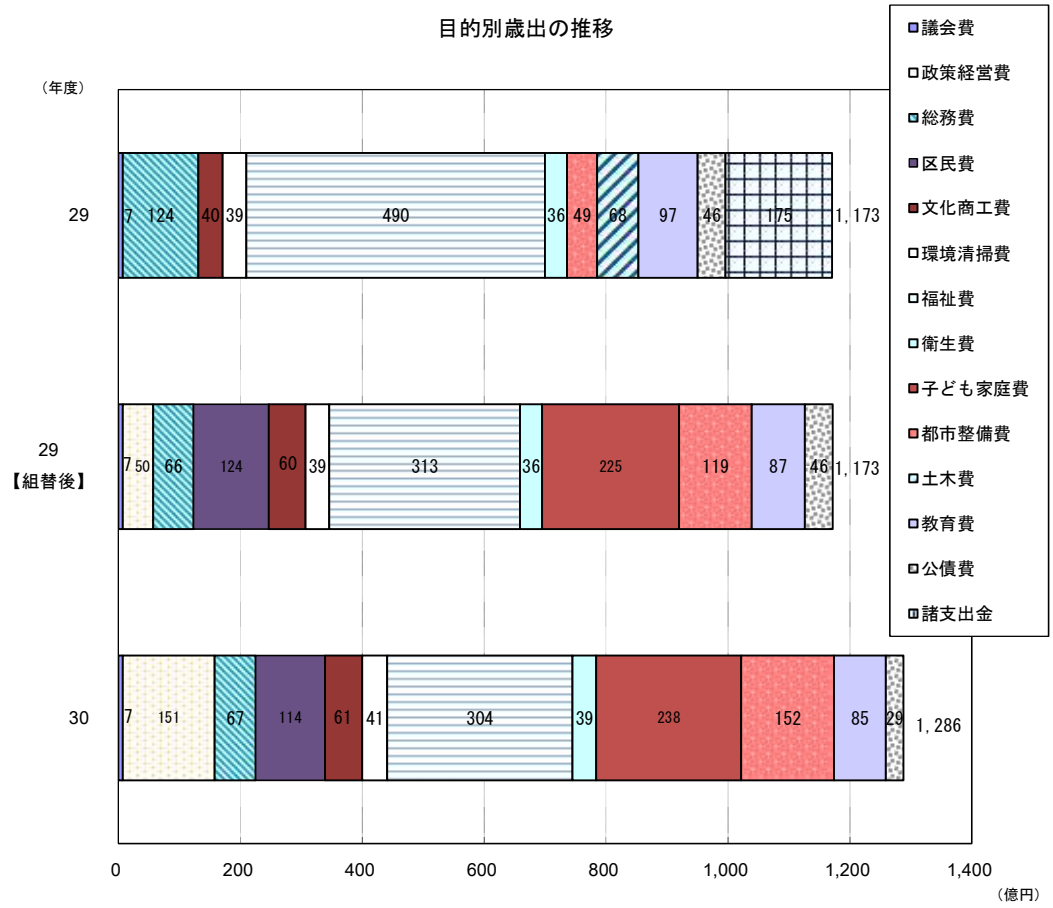

出典：区財政の推移と現状（令和元年9月）

④一般財源歳入の推移（普通会計）

一般財源歳入とは、使途が制約されずどのような経費にも使用できる収入をいい、特別区税や特別区財政調整交付金などによって構成されている。

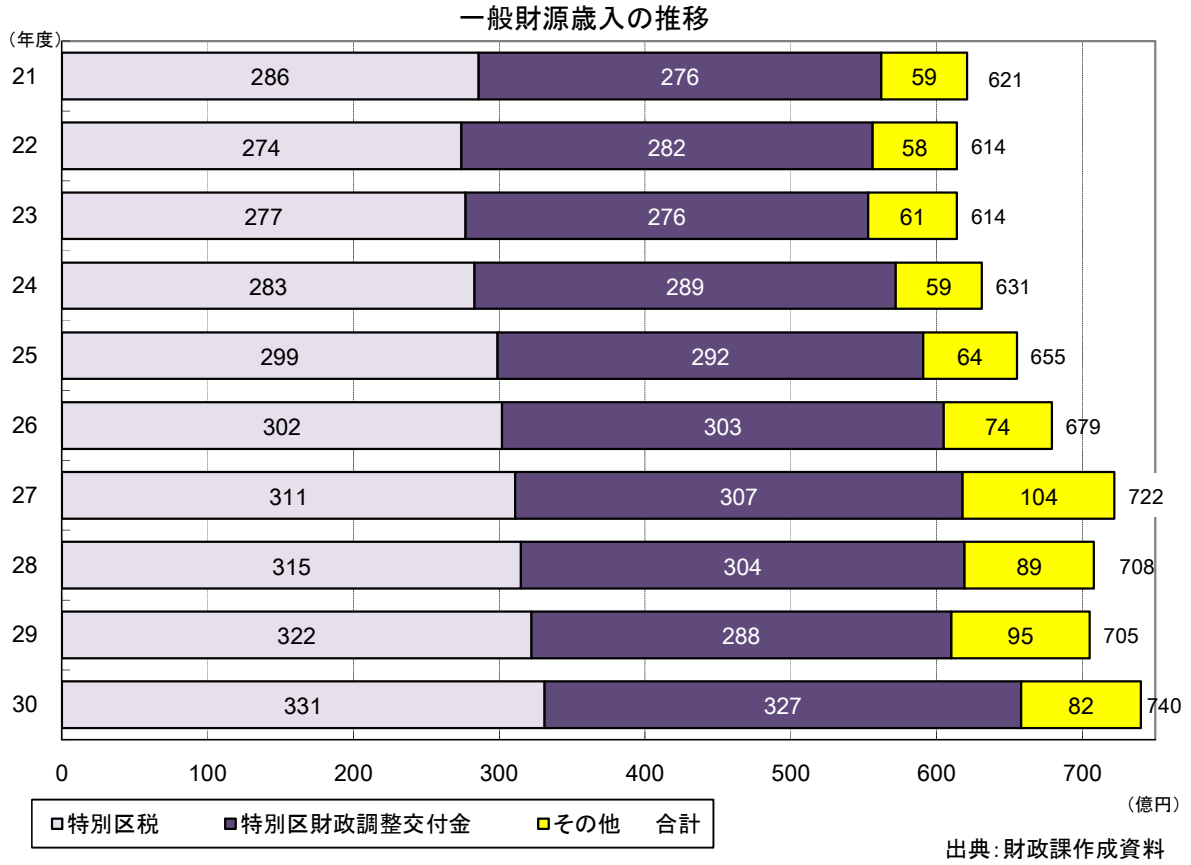

出典：財政課作成資料

3．財政収支の推移

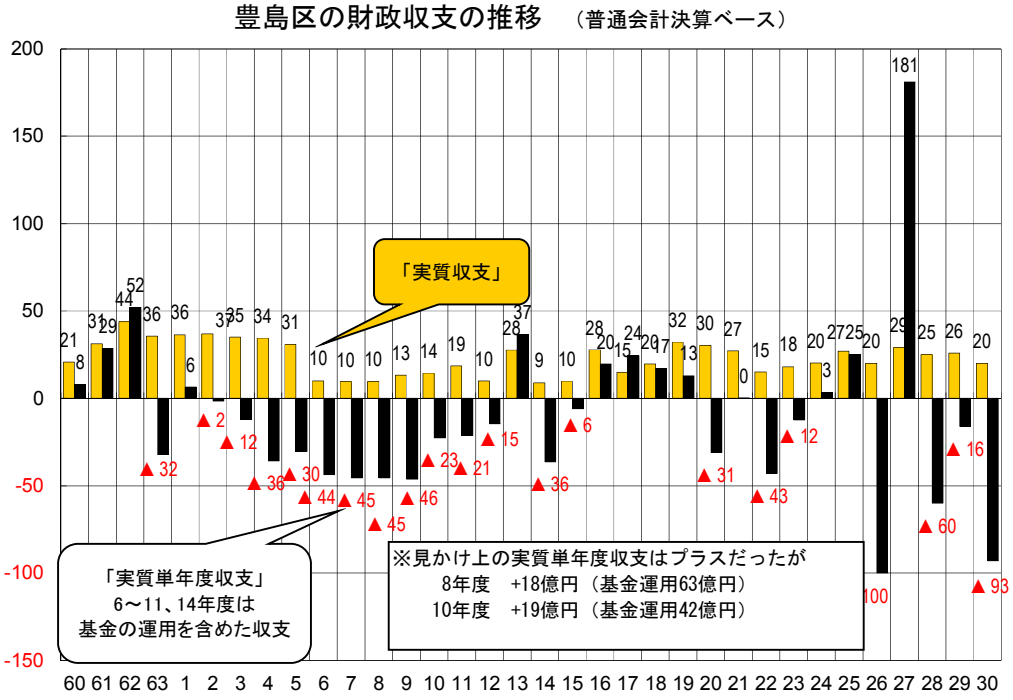

※収支に含む基金運用金は平成 6 年度以降の庁舎建設基金、7 年度、10 年度の旧高齢者福祉施設整備基金である。

出典：財政課作成資料より

４．経常収支比率の推移

財政の弾力性を示す指標である経常収支比率は 81.2%で、6 年ぶりに 80%以上となった。

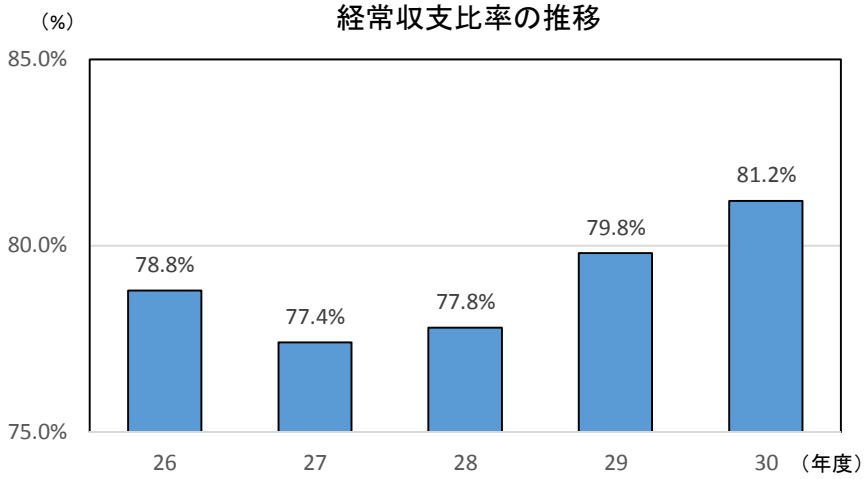

出典：財政課作成資料

【基本計画2016-2025 取組の達成度をはかる指標】

指標名	平成26年度〈現状〉	平成32年度〈前期目標〉	平成37年度〈後期目標〉
経常収支比率 経常経費充当一般財源額（人件費、公債費等） ÷経常一般財源歳入額（住民税等）×100	78.8%	70～80%	70～80%

５．基金と区債残高（一般会計）の推移

平成 30 年度の基金残高（貯金）は 445 億円、負債残高（借金）は 230 億円となっており、貯金が借金を上回る状況となっている。

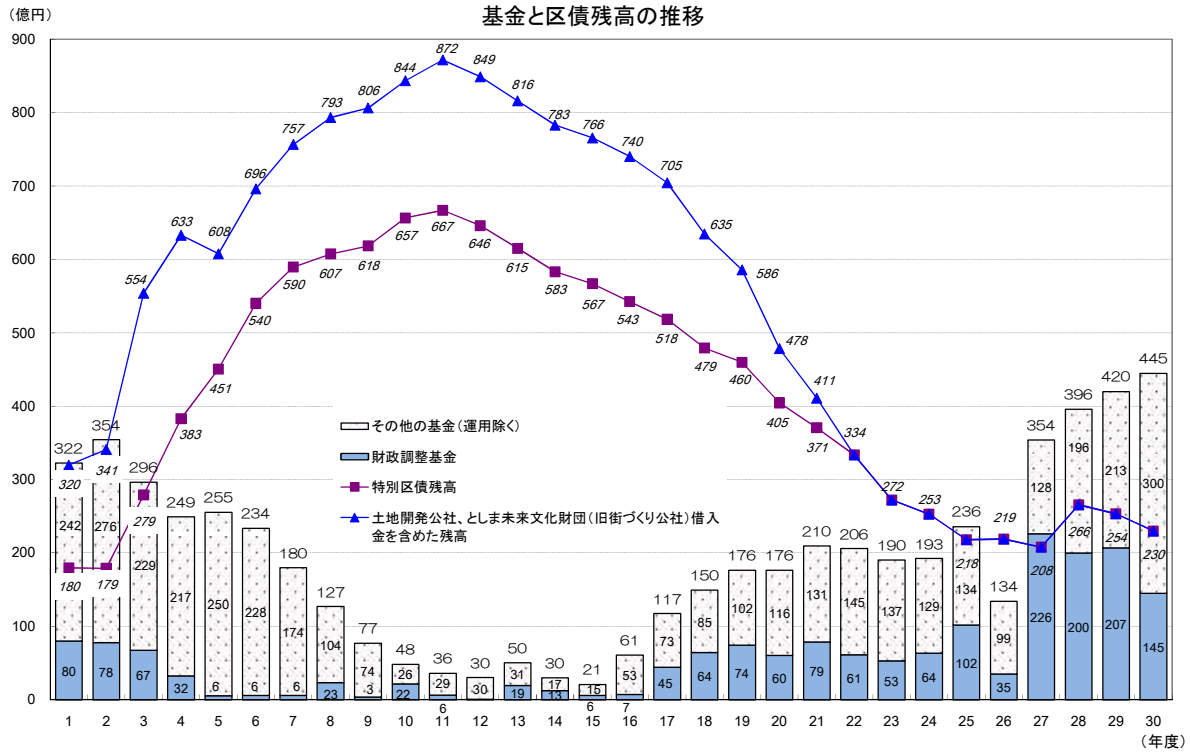

出典：区財政の推移と現状（令和元年9月）

6．職員数と人件費の推移

職員数の推移

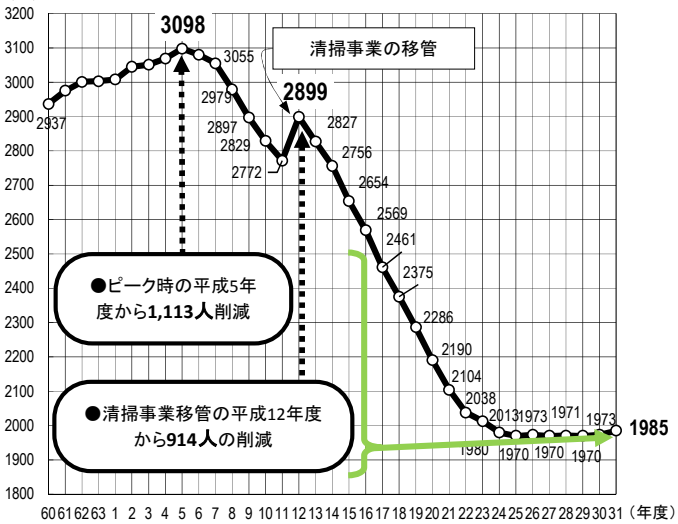

出典：企画課作成資料

人件費の推移

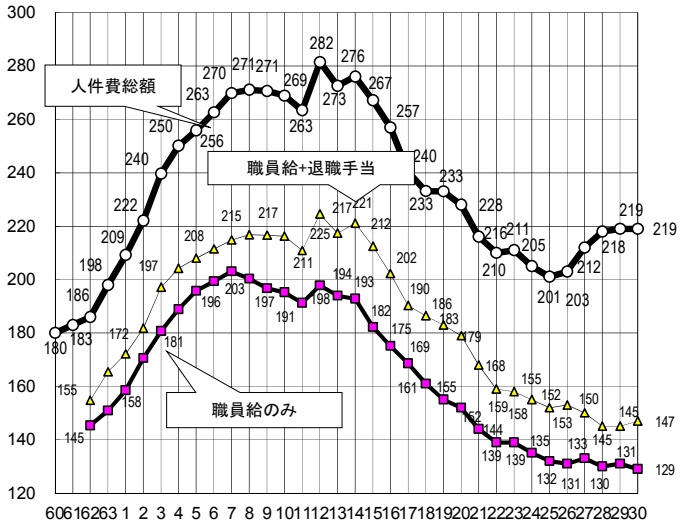

出典：財政課作成資料より

職員一人あたりの住民対応数

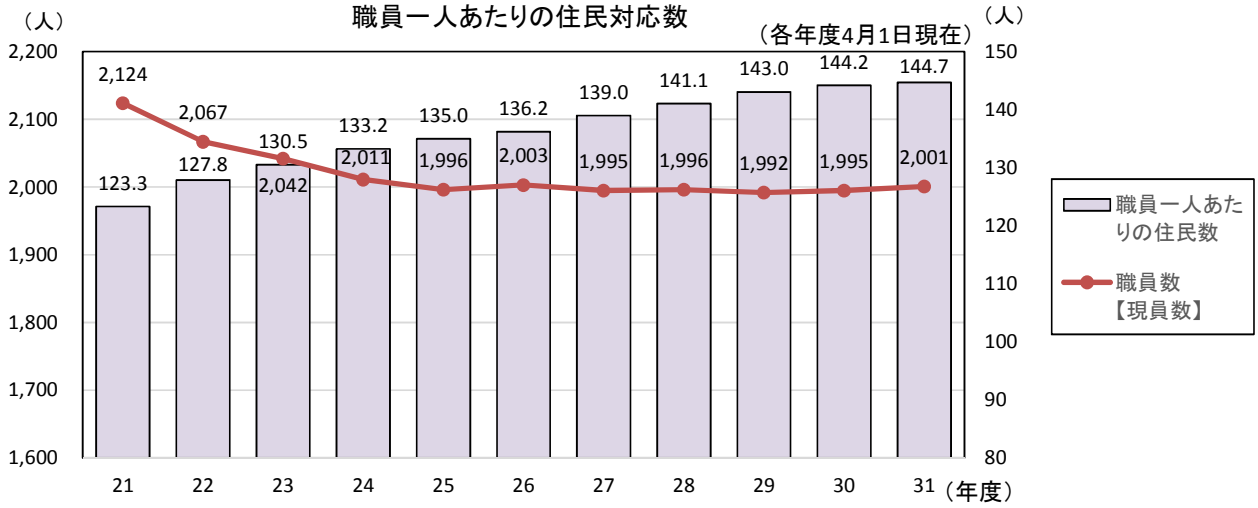

出典：行政経営課作成資料
※職員数【現員数】には、自治法派遣職員、育休任期付職員を含む。

【基本計画2016-2025　取組の達成度をはかる指標】

指標名	平成27年度〈現状〉	平成32年度〈前期目標〉	平成37年度〈後期目標〉
職員一人あたりの住民対応数	139人	146人	157人

７．公共施設関連経費の状況

施　設　関　連　経　費	25年度（百万円）	26年度（百万円）	27年度（百万円）	28年度（百万円）	29年度（百万円）	28→29年度 増減額（百万円）	28→29年度 増減率
①施設建設費・大規模改修経費 （うち分割・割賦償還金）	3,892 (0)	8,852 (0)	11,024 (0)	15,737 (0)	6,217 (0)	△ 9,520 (0)	△ 60.5 %
②用地等取得費	343	13,703	222	3,223	3,607	384	11.9 %
③耐震対策工事費等	92	40	84	0	0	0	0.0 %
④補修工事費等	1,465	1,141	1,134	1,089	1,474	385	35.4 %
⑤施設管理運営経費	11,339	11,995	12,129	11,883	11,923	40	0.3 %
⑥施設関連人件費	7,115	6,531	6,915	7,131	6,179	△ 952	△ 13.4 %
合　　計（Ａ）	24,246	42,262	31,508	39,063	29,400	△ 9,663	△ 24.7 %
⑦施設使用料等　（Ｂ）	2,914	2,847	3,459	3,439	3,249	△ 190	△ 5.5 %
施設収入を加味した経費 （Ａ－Ｂ）	27,211	39,415	28,049	35,624	26,151	△ 9,473	△ 26.6 %

一般会計決算歳出総額（百万円）	102,076	129,579	136,717	125,549	117,286
歳出総額における 施設関連経費（Ａ）の割合	23.8%	32.6%	23.0%	31.1%	25.1%

※施設関連人件費には、非常勤職員の人件費を含まない。

※施設使用料等は、使用料、雑入の科目から施設関係の歳入を集計した。

出典:「豊島区未来戦略推進プラン 2019」

８．区有施設の建設年度別床面積

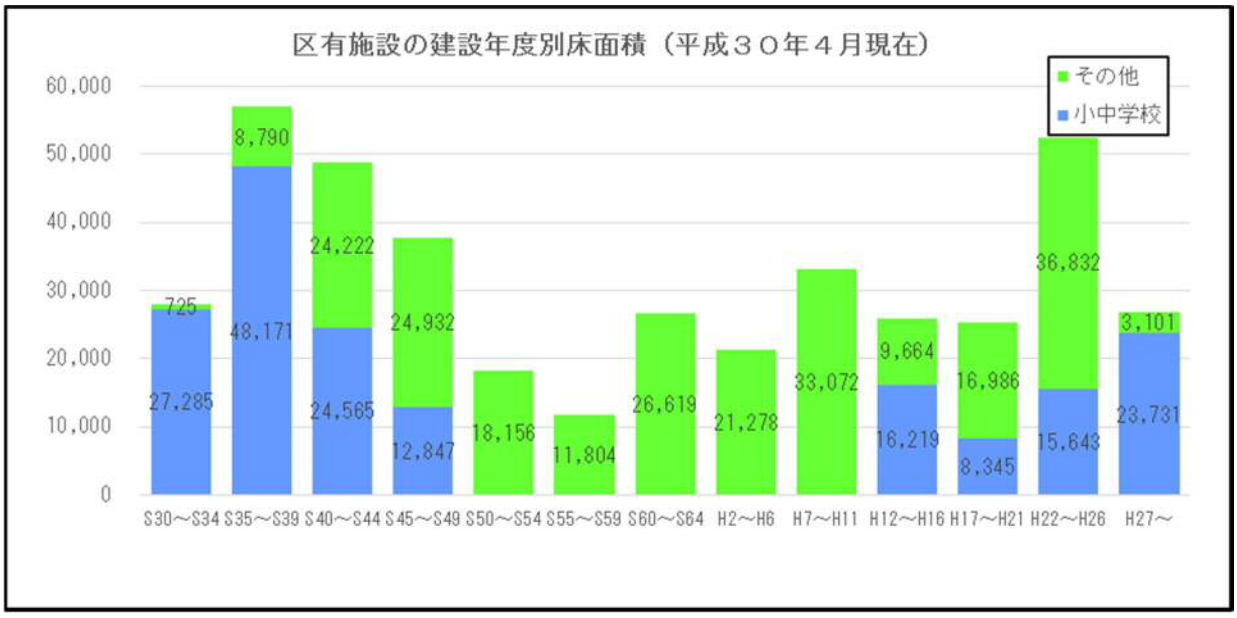

出典:「豊島区未来戦略推進プラン 2019」

９．区有財産（建物）床面積の推移

調査を開始した昭和 48 年度以降、床面積は行政需要に応じ緩やかな増加傾向にある。前年度比 7.5%増に転じた平成 10 年度は、上池袋複合施設等の大規模施設整備が集中したことで増加率を押し上げた。平成 11 年度以降は、統合による学校新設や東京都から都営住宅が移管されるなどの増加要因がある一方、小中学校の閉校、旧出張所の解体・売却が進み、増減の均衡を保っている。

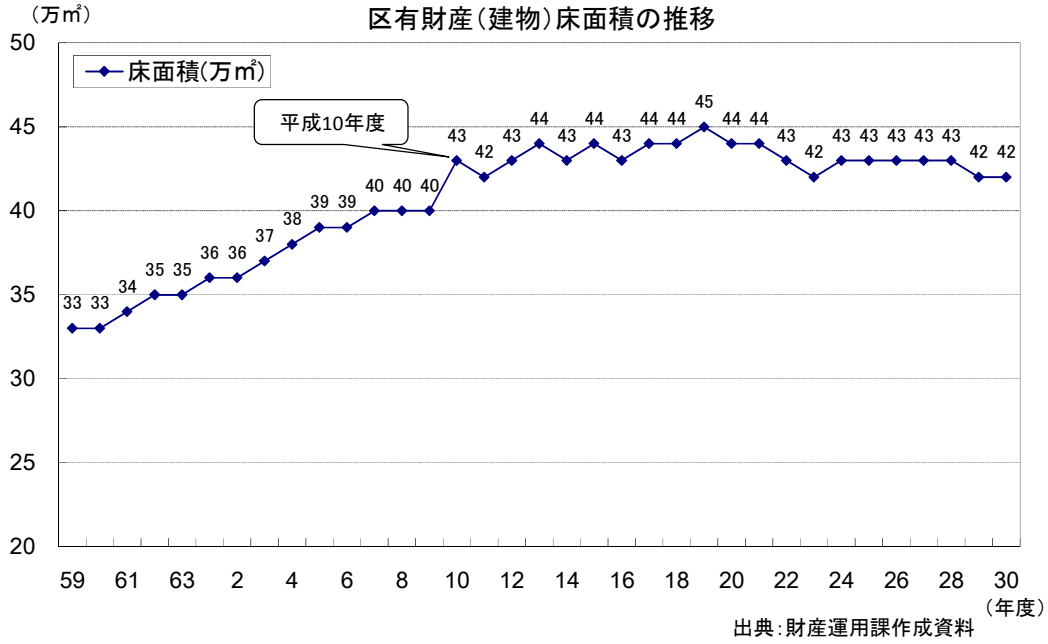

１０．区が保有及び管理する施設の延べ床面積

区が保有する建物施設及び民間からの賃貸等により区が管理する建物施設の延床面積の合計は、平成３０年４月現在、４３５，２０４㎡である。

区が保有及び管理する施設の建物面積（平成３０年４月現在）
総計　約43.5万㎡

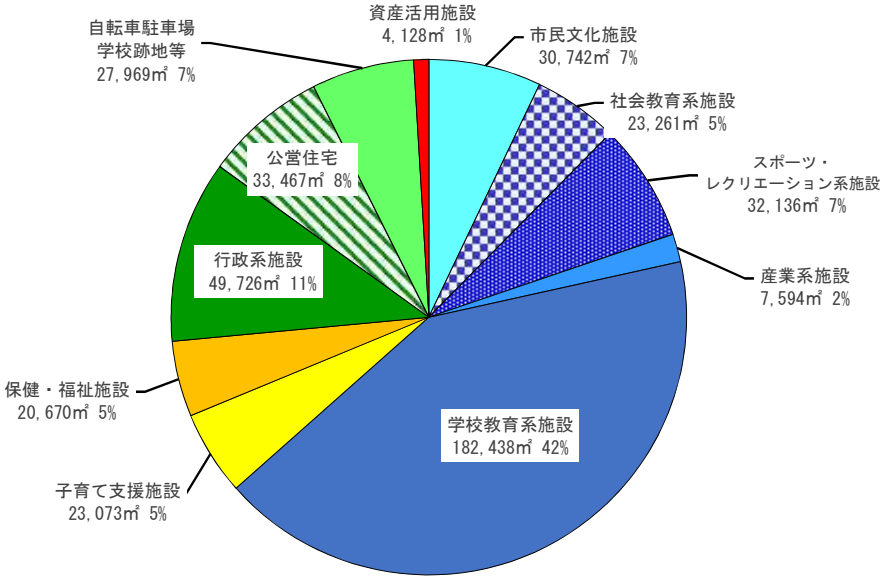

【基本計画2016-2025　取組の達成度をはかる指標】

指標名	平成26年度〈現状〉	平成32年度〈前期目標〉	平成37年度〈後期目標〉
区が保有及び管理する施設の延べ床面積	約44.3万㎡	約42.1万㎡	約39.9万㎡

１１．橋梁の長寿命化進捗率の推移

「豊島区橋梁の長寿命化修繕計画」の進捗状況について（平成31年3月31日現在）

対象橋梁名	架設年	種別	橋長（m）	幅員（m）	長寿命化工事期間（予定）
西巣鴨橋	昭和34年（1959年）	道路橋	33.1	12.2	平成30年度～令和6年度
池袋大橋	昭和40年（1965年）	道路橋	245.4	15.5	平成24年度～令和5年度
空蝉橋	昭和41年（1966年）	道路橋	27.8	20.7	平成26年度
宮中橋	平成7年（1995年）	道路橋	24.6	7.0	平成28年度
池袋本町四丁目歩道橋	昭和57年（1982年）	立体横断施設	16.5	1.8	平成28年度
池袋南交差西側歩道橋	平成3年（1991年）	立体横断施設	25.2	2.6	平成27年度
南池袋一丁目歩道橋	昭和38年（1963年）	道路橋	17.1	2.1	平成27,30年度

【基本計画2016-2025 取組の達成度をはかる指標】

指標名	平成26年度〈現状〉	平成32年度〈前期目標〉	平成37年度〈後期目標〉
橋梁及び公園施設の長寿命化進捗率	橋梁33% 公園 0%	橋梁100% 公園 24%	橋梁100% 公園100%

１２．貸借対照表から見た資産の状況

貸借対照表【全体会計】（平成31年3月31日現在）

資産	負債
将来にわたり公共サービスを提供する能力 ３，828億円	次世代の負担 644億円
	純資産
	これまでの世代の負担 ３，184億円

（単位：百万円）

借　方		貸　方	
[資産の部]		**[負債の部]**	
固定資産	356,186	固定負債	56,072
有形固定資産	321,330	地方債	20,540
事業用資産	216,725	退職手当引当金	14,531
インフラ資産	103,614	損失補償等引当金	2,850
物品	991	その他	18,152
無形固定資産	1,248		
投資その他の資産	33,608	流動負債	8,349
投資及び出資金	600	１年内償還予定地方債	2,465
長期延滞債権	2,924	未払金	56
長期貸付金	81	前受金	317
基金	30,432	賞与等引当金	1,072
徴収不能引当金	△ 429	預り金	4,320
		その他	118
		負債合計	64,421
流動資産	26,640		
現金預金	8,599		
未収金	2,401	**[純資産の部]**	
短期貸付金	3	固定資産等形成分	372,230
基金	16,041	余剰分（不足分）	△ 53,826
徴収不能引当金	△ 405		
		純資産合計	318,404
資　産　合　計	382,825	**負債・純資産合計**	382,825

（注）数値は、端数処理等の関係で総額と内訳の合計とが必ずしも一致しない場合がある。

3．参画と協働

1．区民の声受付件数の推移

平成 28 年度は、「ポイ捨て・歩行喫煙禁止・喫煙所について」、「公園について」、「子育て支援について」、「図書館・体育施設について」、「手続き・届出について」に対する意見・要望が多く寄せられた。平成 29 年度は、公園内の喫煙化や公衆トイレ等に関する意見・要望が多く寄せられたが、全体の件数は減少傾向となっている。平成 30 年度は、区民の声の基準を明確にしたことで全体的に件数が倍増した。加えて、職員の対応及び不祥事等により政策経営部、総務部への意見が増加した。

区民の声　受付件数の推移

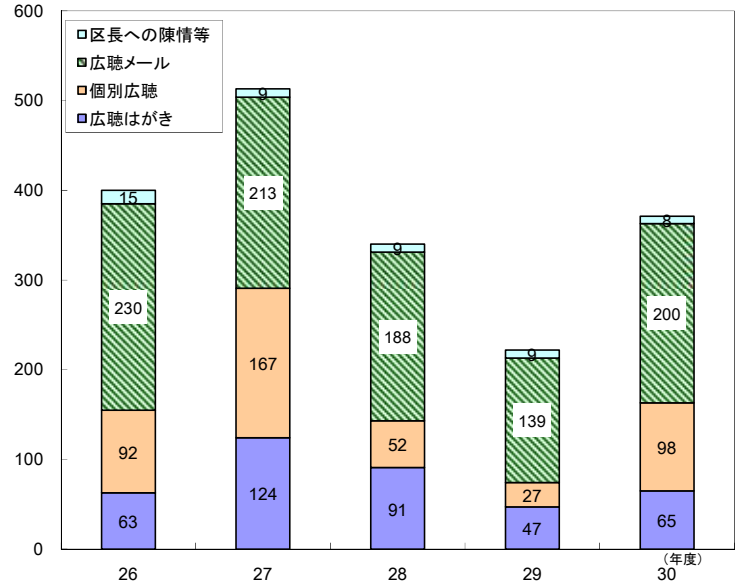

※平成12年度より広聴メール実施。ただし、媒体としては平成13年度まで個別広聴に含む。
※平成17年度モニター制度廃止に伴いモニター通信も廃止。

出典：区民相談課作成資料

2．ホームページアクセス件数

平成 26 年度にホームページを全面リニューアルし、平成 27 年 2 月 25 日に公開。

豊島区公式ホームページ訪問数及びアクセス件数

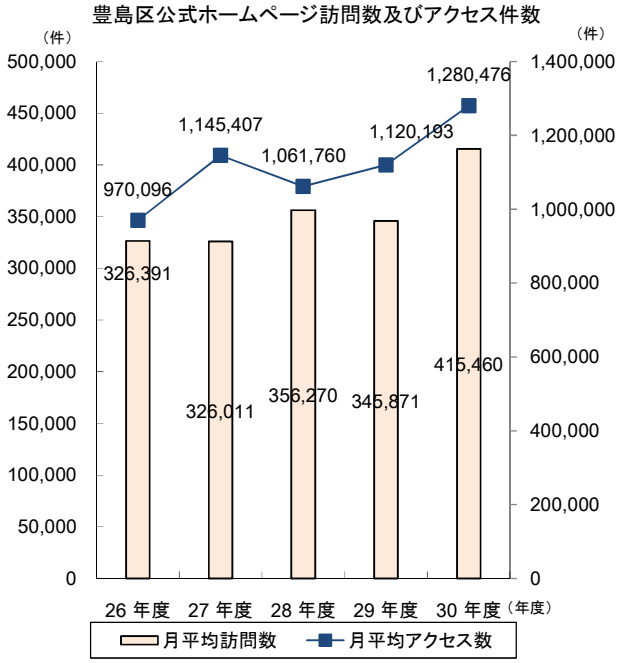

出典：広報課作成資料

※月平均アクセス数は、平成27年2月25日から平成27年12月8日まで区職員によるアクセス数を含む。

年間アクセス件数TOP10（30年度）

順位	ページタイトル	アクセス件数
1	文化・観光・スポーツ	412, 529 件
2	粗大ごみを出したい	136, 941 件
3	南長崎スポーツセンター	98, 713 件
4	アクセス	93, 475 件
5	南池袋公園	81, 749 件
6	豊島区役所	71, 711 件
7	3階総合窓口土日の受付時間・取扱い業務のご案内	67, 826 件
8	資源回収・ごみ収集曜日一覧	66, 007 件
9	手続き・届出	61, 689 件
10	子育て・教育	57, 941 件

※トップページ、問合せメールフォームを除く

３．オープンデータ提供メニュー数

オープンデータとは、インターネット等を通じて、誰でも自由に入手し、利用・再配布できるデータのことを指す。

（件） オープンデータ提供メニュー数

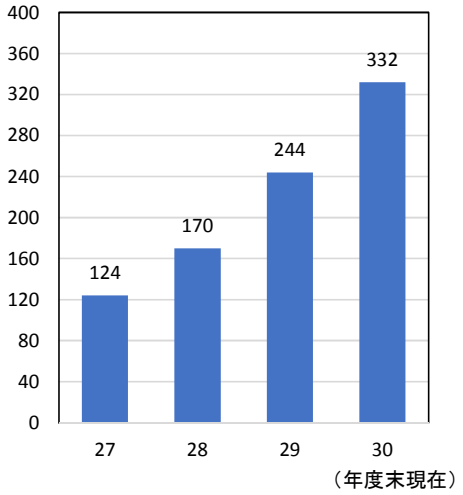

出典：情報管理課作成資料

平成30年度オープンデータの提供メニュー数

提供メニュー内訳	件数
地図情報データ（GIS）	87
その他データ	245
合計	332

出典：情報管理課作成資料

【基本計画2016-2025 取組の達成度をはかる指標】

指標名	平成26年度〈現状〉	平成32年度〈前期目標〉	平成37年度〈後期目標〉
オープンデータ提供メニュー数	―	150件	300件

４．行政情報公開制度の実施状況

行政情報公開決定件数の推移

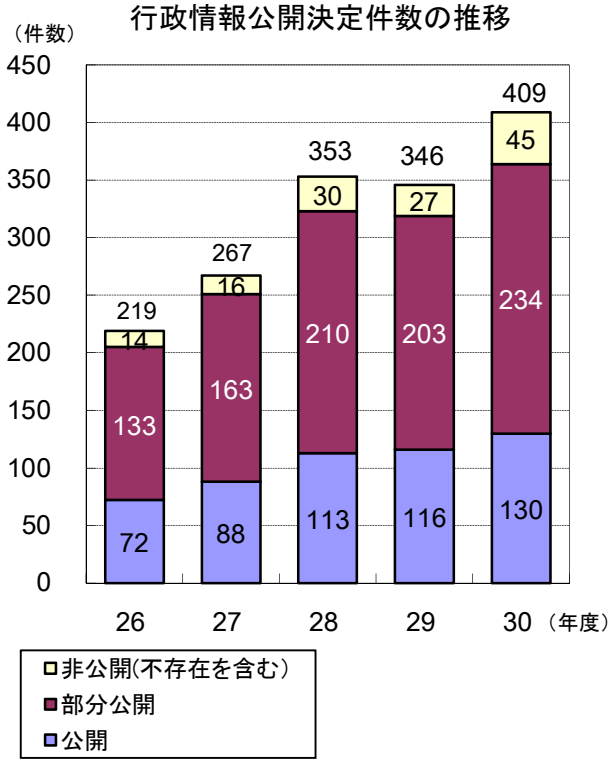

平成30年度行政情報の提供件数
（行政情報コーナー取扱分）

行政情報の名称	件数
中高層建築標識設置届・建築物解体工事標識設置届・都市計画図	694
図書・資料の閲覧	643
食品衛生文書処理簿・環境衛生文書処理簿・医療機関名簿・薬局名簿	556
公開開示等の相談・申請	473
土壌汚染、指定作業所届	235
有償刊行物の頒布	152
予算関係	74
契約関係	12
組織人事一覧・職員採用試験問題集・コピー利用関係・施設等総合案内・その他	3,698
合計	6,537

出典：「行政情報公開・個人情報保護制度の実施状況（平成30年度）」
区民相談課

５．パブリックコメント実施状況

パブリックコメント制度とは、区の重要な政策、方針を決定する際に、あらかじめ案を公表し、区民等から意見の提出を受け、その意見を十分に考慮した上で最終的な意思決定を行い、寄せられた意見と、それに対する区の考え方を公表する一連の手続きのことをいう。

		計画・方針案の名称	案の公表日	提出された意見数	修正に至った意見数
平成二十八年度	1	池袋駅周辺地域まちづくりガイドラインの策定について	平成28年4月21日	19	0
	2	豊島区国際アート・カルチャー都市実現戦略（素案）の策定について	平成28年4月21日	67	0
	3	豊島区個人住民税賦課徴収に関する事務の「特定個人情報保護評価書（修正案）」案公表について	平成28年6月1日	0	0
	4	としま男女共同参画推進プラン中間のまとめ（案）	平成28年7月11日	49	21
	5	「第10次豊島区交通安全計画」（案）	平成28年9月11日	7	0
	6	池袋駅における案内誘導サインの共通化検討について	平成28年12月1日	26	0
	7	子ども・若者計画（案）について	平成28年12月11日	29	0
	8	平成29年度豊島区食品衛生監視指導計画（案）の策定及びパブリックコメントの実施について	平成29年1月21日	1	0
	9	豊島区空家等対策計画（素案）について	平成29年2月21日	0	0
	10	豊島区路上障害物による通行の妨害の防止に関する条例（案）の制定について	平成29年3月1日	8	0
	11	（仮称）マンガの聖地としまミュージアム整備基本計画（素案）	平成29年3月11日	30	0
	12	「豊島区立図書館基本計画（素案）」について	平成29年3月11日	9	2
	13	豊島区未来戦略プラン2017（案）	平成29年3月11日	37	0
	14	「（仮称）豊島区新ホール管理運営計画素案【骨子】」	平成29年3月21日	14	0
平成二十九年度	1	豊島区建物等の適正な維持管理を推進する条例の改正について	平成29年11月11日	1	0
	2	豊島区空家活用条例（案）について	平成29年11月11日	7	0
	3	（仮称）子どもを受動喫煙から守る条例（案）	平成29年12月11日	323	0
	4	豊島区国民保護計画（変更素案）について	平成30年1月21日	7	0
	5	公園の禁煙化に関する条例改正案について	平成30年3月5日	432	0
	6	住宅宿泊事業法（民泊新法）の豊島区ルール案	平成30年3月15日	92	0
	7	豊島区子ども・子育て支援事業計画　中間期の見直し（素案）	平成30年3月20日	24	0
	8	第三期特定健康診査・特定保健指導実施計画及び第二期データヘルス計画（案）について	平成30年3月21日	2	0
	9	「豊島区町会活動の活性化の推進に関する条例（仮称）」（素案）について	平成30年3月21日	51	1
	10	豊島区景観計画の一部改定（原案）	平成30年3月21日	21	2
	11	「豊島区地域保健福祉計画」（素案）について	平成30年4月1日	31	5
	12	豊島区高齢者福祉計画・第7期介護保険事業計画（素案）	平成30年4月1日	2	0
	13	豊島区障害者計画・第5期障害福祉計画・第1期障害児福祉計画（素案）	平成30年4月1日	0	0
	14	平成30年度豊島区食品衛生監視指導計画（案）の策定及びパブリックコメントの実施について	平成30年4月1日	2	0
	15	豊島区　自転車走行環境計画（案）	平成30年4月20日	6	1
	16	池袋地区駐車場整備計画（案）	平成30年4月21日	7	2
	17	豊島区健康プラン（案）	平成30年4月21日	14	3
	18	豊島区未来戦略推進プラン2018（案）	平成30年5月1日	75	0
	19	豊島区個人住民税賦課徴収に関する事務の「特定個人情報保護評価書（修正案）」	平成30年7月11日	0	0
	20	池袋駅周辺地域基盤整備方針（案）	平成30年6月14日	46	7
平成三十年度	1	「旧第十中学校跡地活用等基本計画」（案）	平成30年7月1日	26	0
	2	豊島区池袋駅周辺街づくり推進基金条例（案） 豊島区街づくり推進条例の一部を改正する条例（案）	平成30年12月21日	7	2
	3	池袋保健所移転の方針について	平成30年8月1日	8	0
	4	（仮称）豊島区手話言語の普及及び障害者の多様な意思疎通の促進に関する条例	平成31年1月11日	19	0
	5	豊島区自殺対策計画（素案）	平成31年4月21日	25	1
	6	豊島区男女共同参画推進条例の一部を改正する条例	平成31年3月1日	18	4
	7	豊島区公文書等の管理に関する条例（案）	平成31年2月21日	37	1
	8	豊島区産業振興指針（後期案）	平成31年3月21日	23	2
	9	多文化共生推進基本方針	平成31年3月21日	12	0
	10	住宅マスタープラン（素案）のパブリックコメント実施について	平成31年4月1日	10	1
	11	「豊島区保育の質のガイドライン（素案）」について	平成31年4月11日	26	3
	12	「豊島区環境基本計画（素案）」	平成31年4月1日	14	10
	13	豊島区観光振興プラン（案）のパブリックコメント実施について	平成31年3月21日	5	4
	14	池袋副都心交通戦略の更新について	改定作業遅れ 早くとも令和1年10月	10	3
	15	平成31年度豊島区食品衛生監視指導計画（案）の策定及びパブリックコメントの実施について	平成31年4月1日	1	0
	16	豊島区案内誘導サインについて	令和1年7月1日	3	2
	17	池袋駅地区バリアフリー基本構想の改定	平成31年4月21日	2	1
	18	豊島区未来戦略推進プラン2019（案）	令和1年5月1日	26	0
	19	「豊島区いじめ防止対策推進条例」の改定	令和1年6月頃	11	2

4．　土地・交通

1．地価公示平均価格の推移

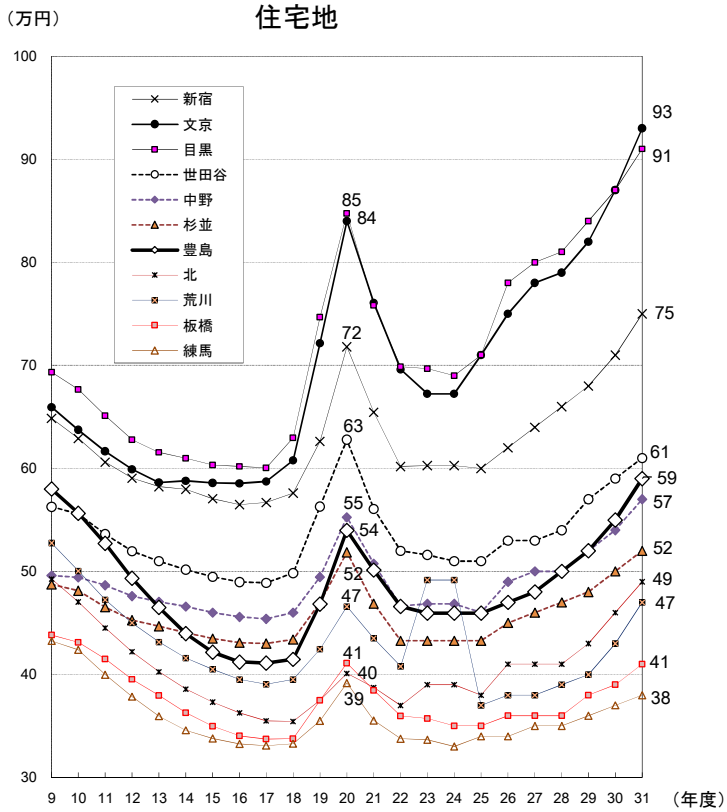

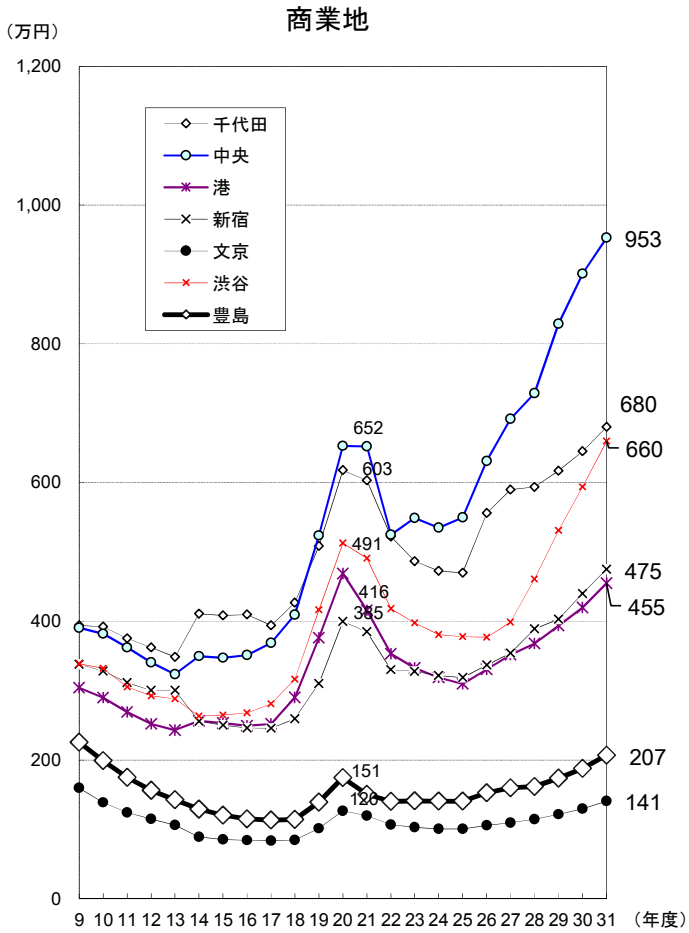

２．池袋駅一日乗降客数の推移

減少傾向にあった池袋駅の一日乗降客数は、平成 17 年度より増加し 19 年度には 270 万人を超えた。その後減少に転じたが、平成 23 年以降は再び増加している。

池袋駅一日乗降客数の推移（利用別）

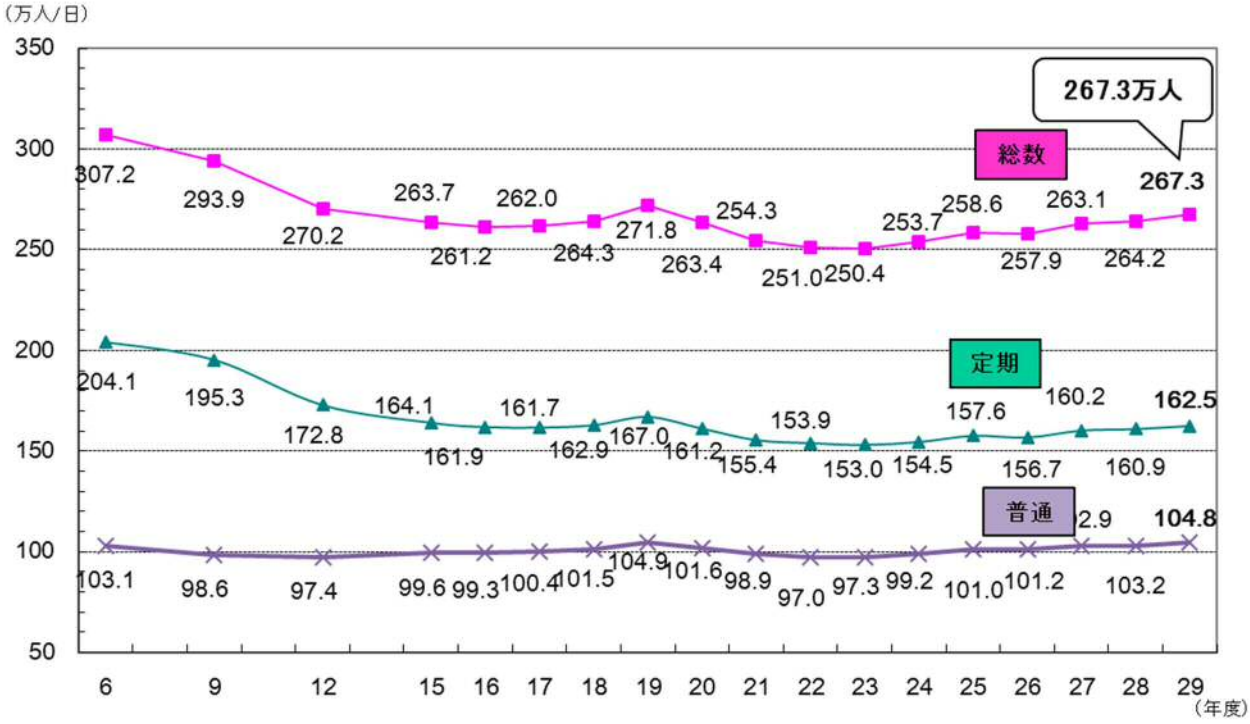

池袋駅においては、ＪＲの乗降客数が最も多く、次いで西武池袋線、東武東上線と並んでいる。丸の内線、有楽町線、副都心線は平成 24 年度以降増加傾向にあり、副都心線については平成 20 年 6 月の開業以降、一貫して増加している。

池袋駅一日乗降客数の推移（路線別）

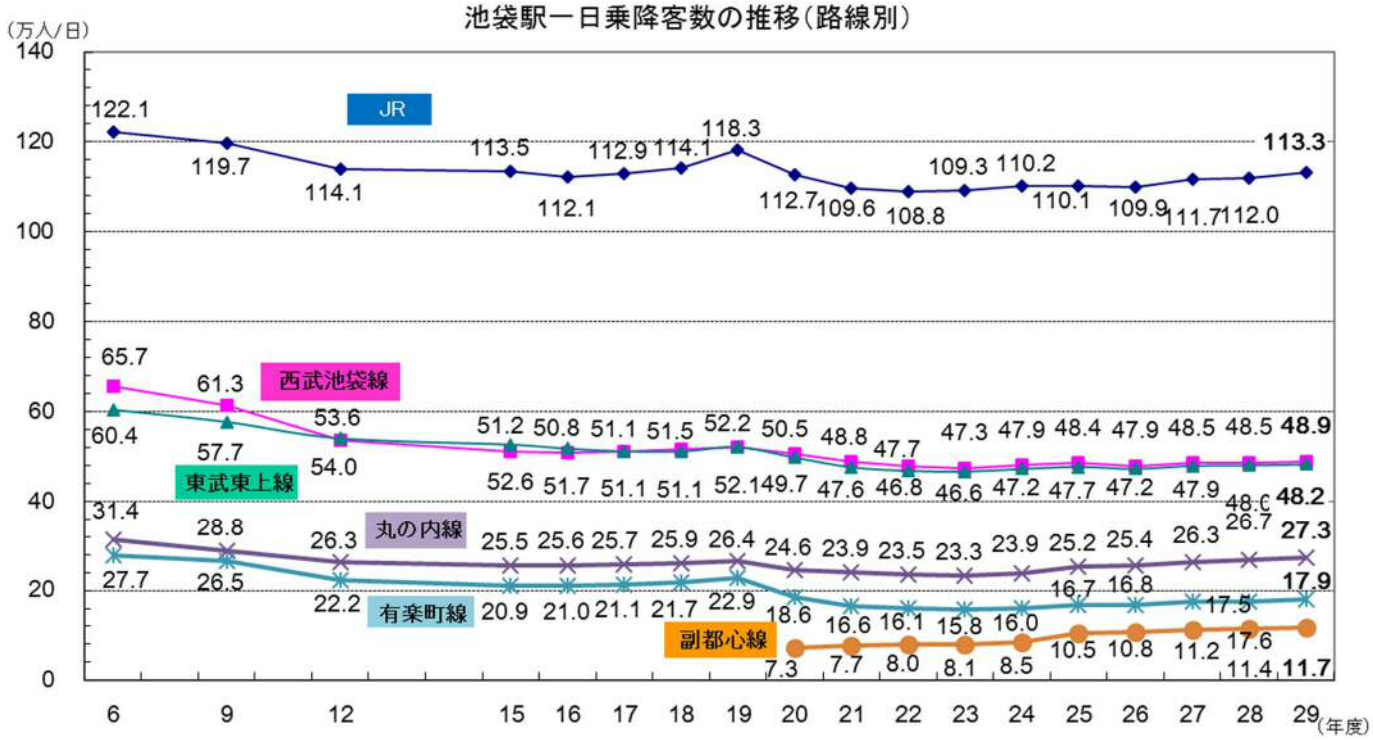

出典：東京都統計年鑑

3．JR 各駅における一日乗降客数の推移

JR の都内主要駅の中で、池袋駅は新宿駅に次いで一日乗降客数が多い。平成 29 年度においては、渋谷駅を除きすべての主要駅で増加している。

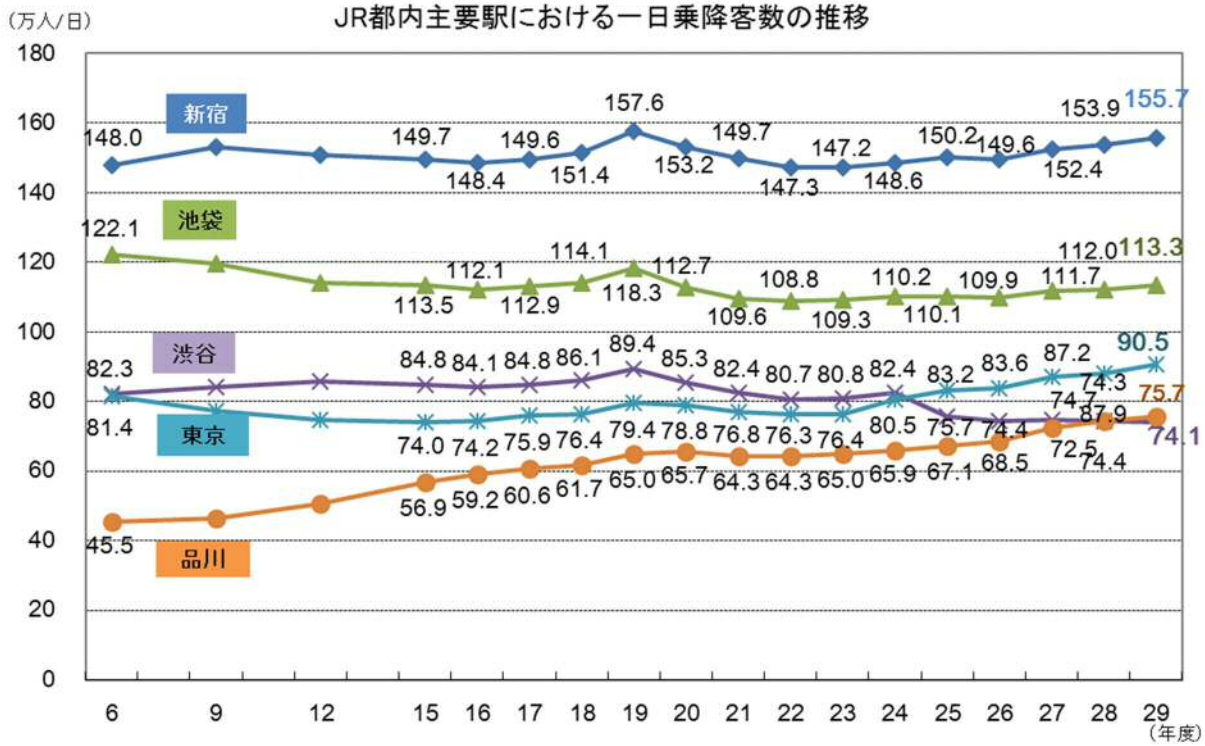

JR 各駅は大きな変化はないものの、大塚駅・板橋駅は増加傾向が続いている。

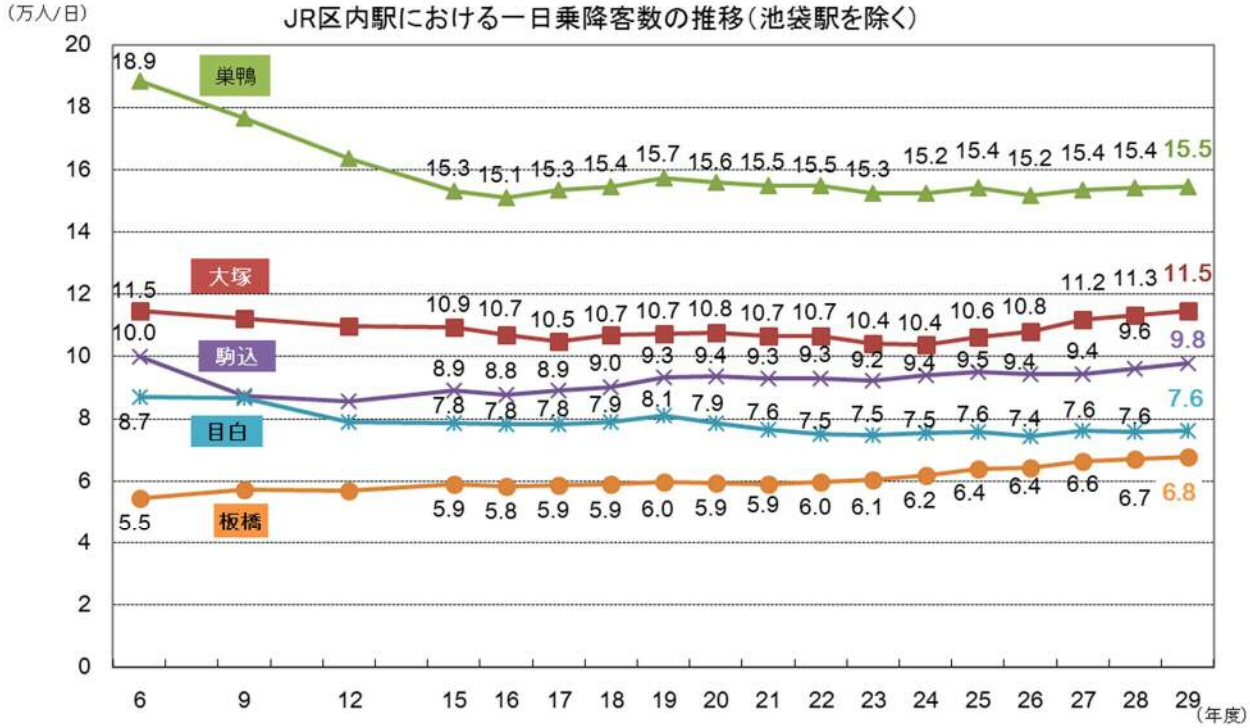

出典：東京都統計年鑑より
※JRの降車数は統計数値がないため、乗車数と同数として総数を算出した。

4．山手線主要駅における私鉄各駅の一日乗降客数の推移

西武池袋線および東武東上線池袋駅の一日乗降客数は平成６年以降、減少傾向にあったが、近年は横ばいから増加傾向にある。

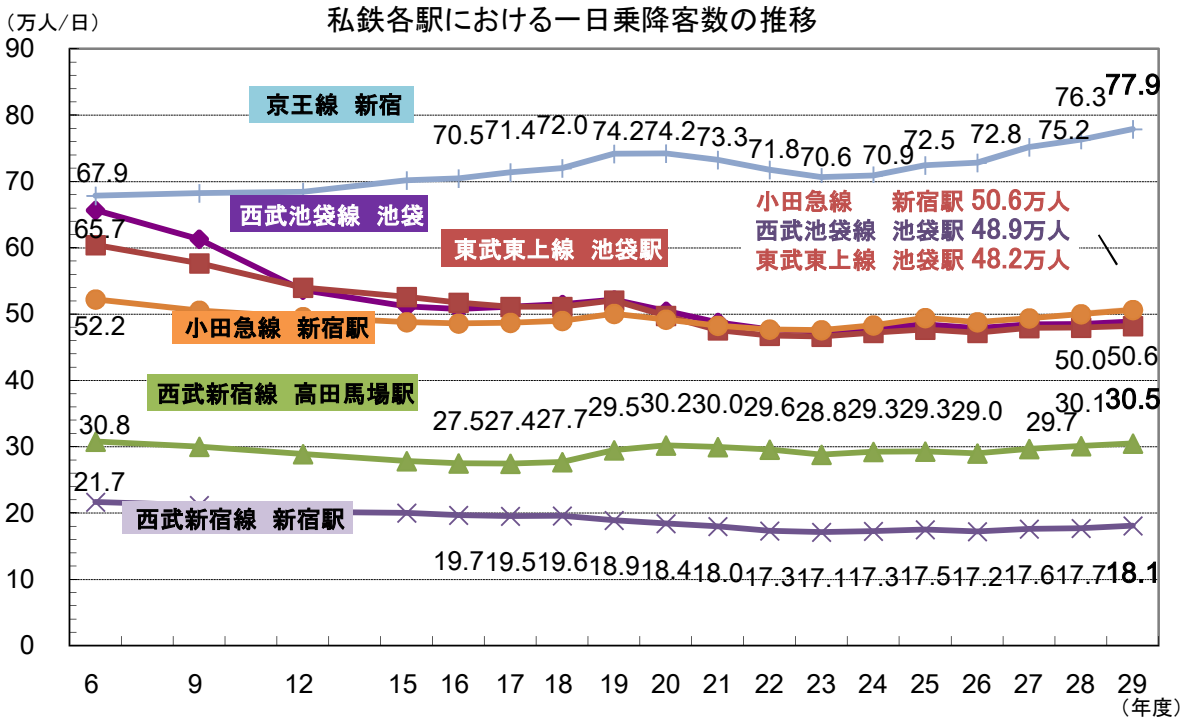

区内私鉄各駅の乗降客数は、平成６年以降、減少傾向にあったが、ここ数年は増加傾向にある。

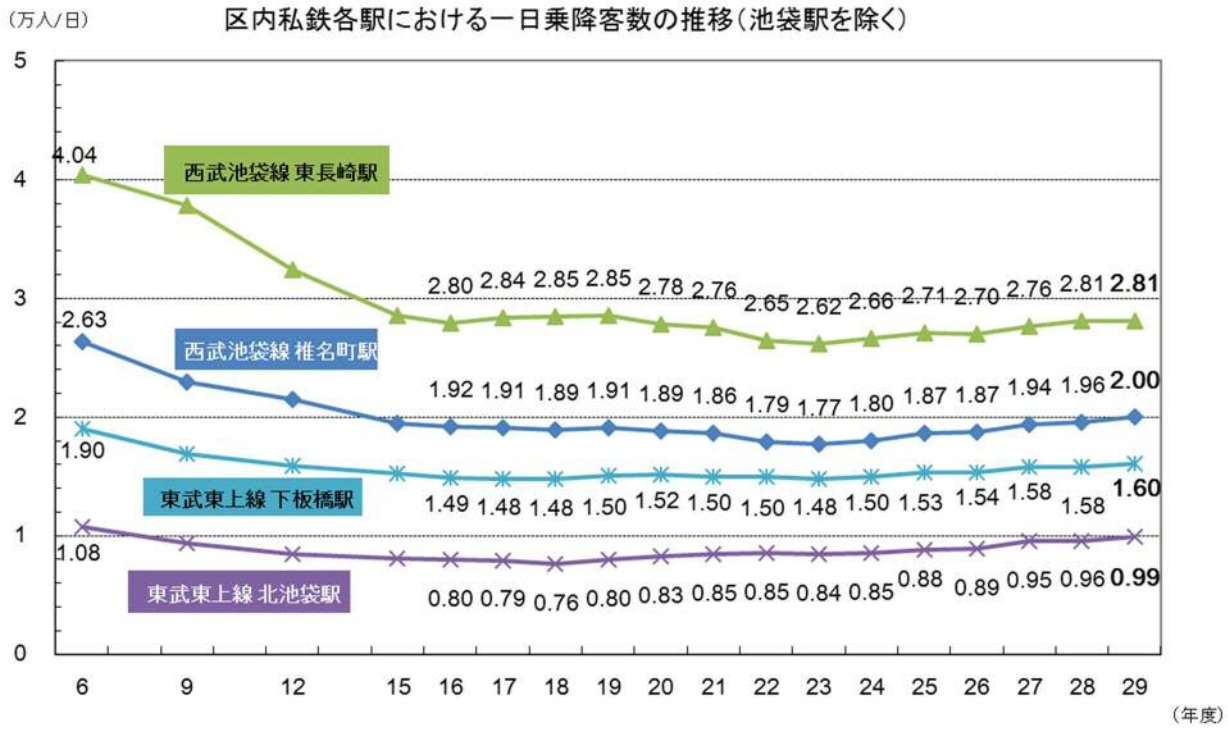

出典：東京都統計年鑑

5．地下鉄各駅における一日乗降客数の推移

地下鉄池袋駅においては、丸の内線と有楽町線ともに平成 20 年度以降乗降客数が減少傾向にあったが、平成 24 年度以降副都心線を含めた各線において、再び増加に転じている。

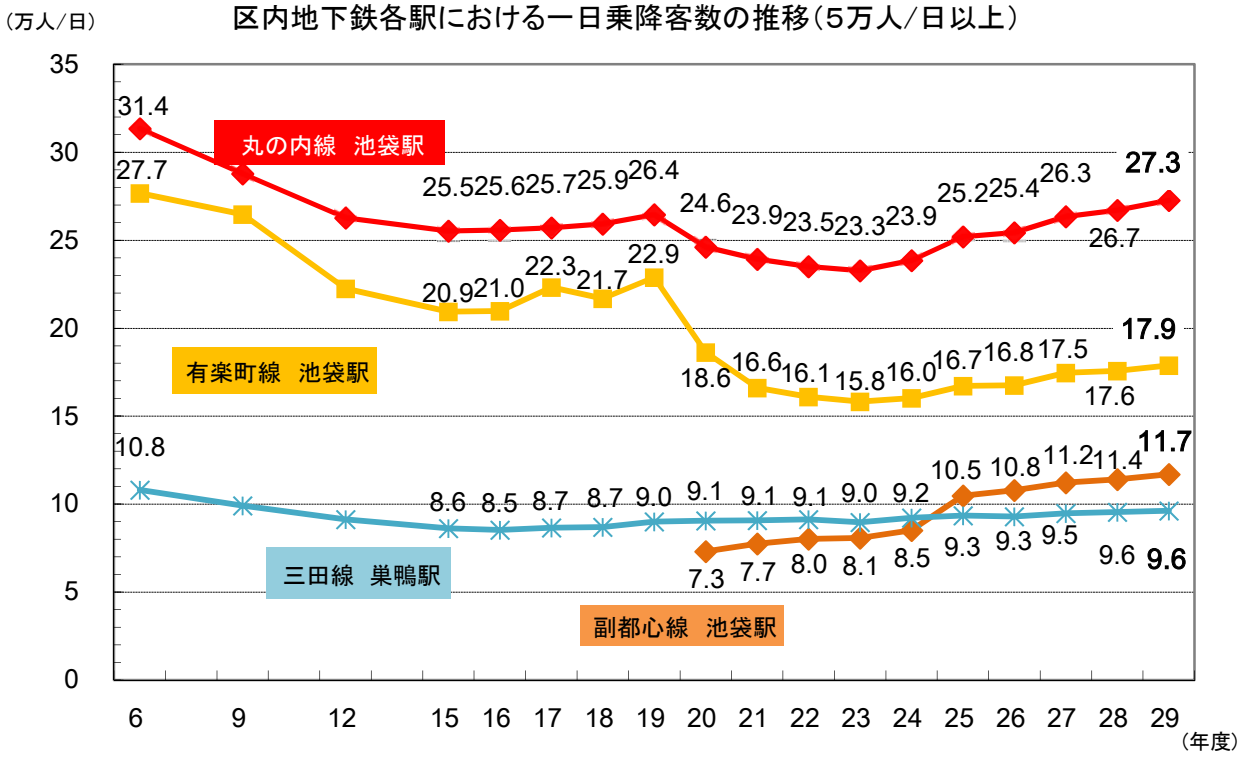

1日あたり乗降客数が5万人以下の区内地下鉄各駅において、乗降客数は増加傾向にある。

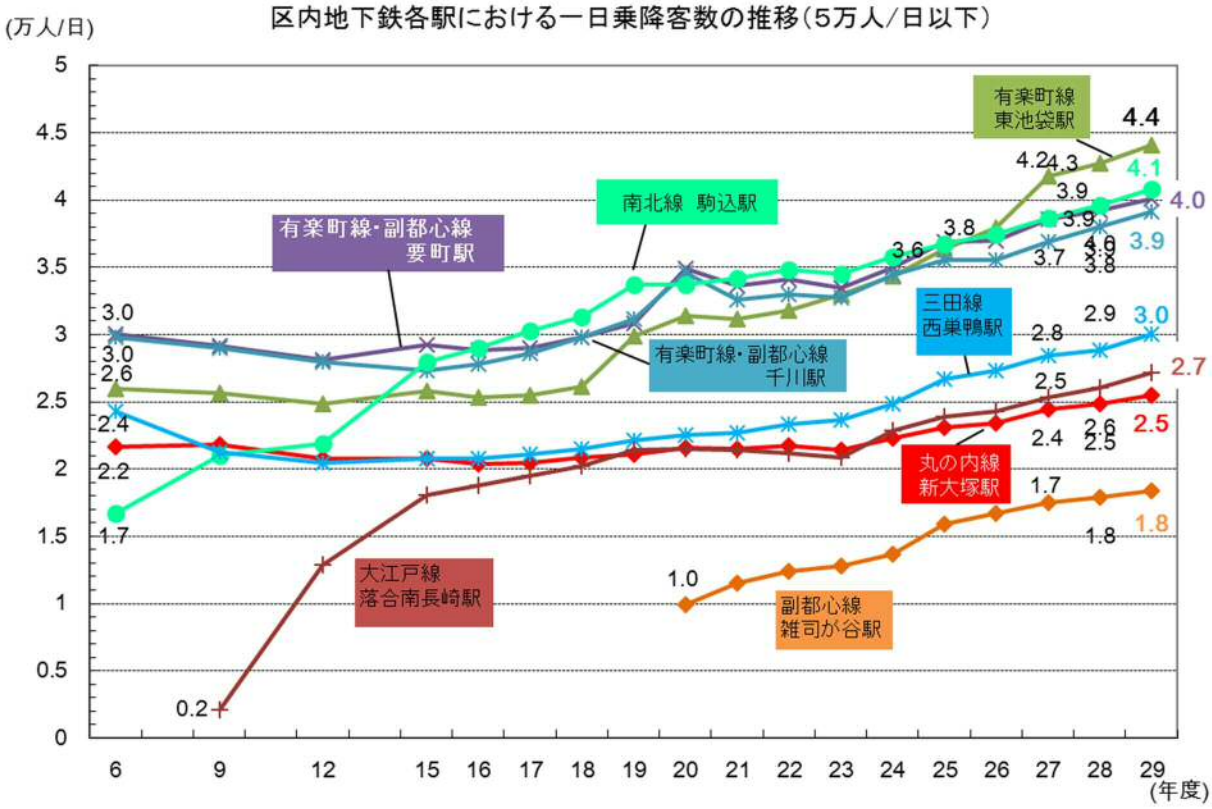

出典：東京都統計年鑑

６．平成 29 年度における区内各駅の一日乗降客数

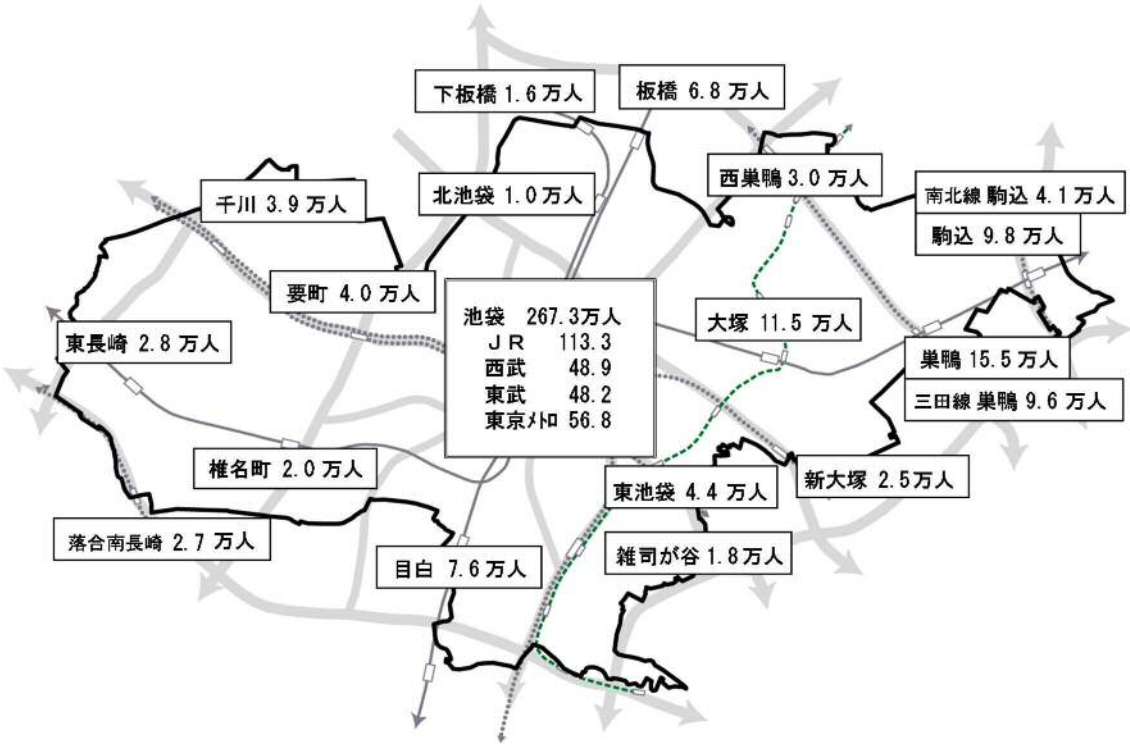

７．平成 28 年度と平成 29 年度を比較した区内各駅一日乗降客数の増減

各駅において、西武線東長崎駅を除き増加傾向にある。

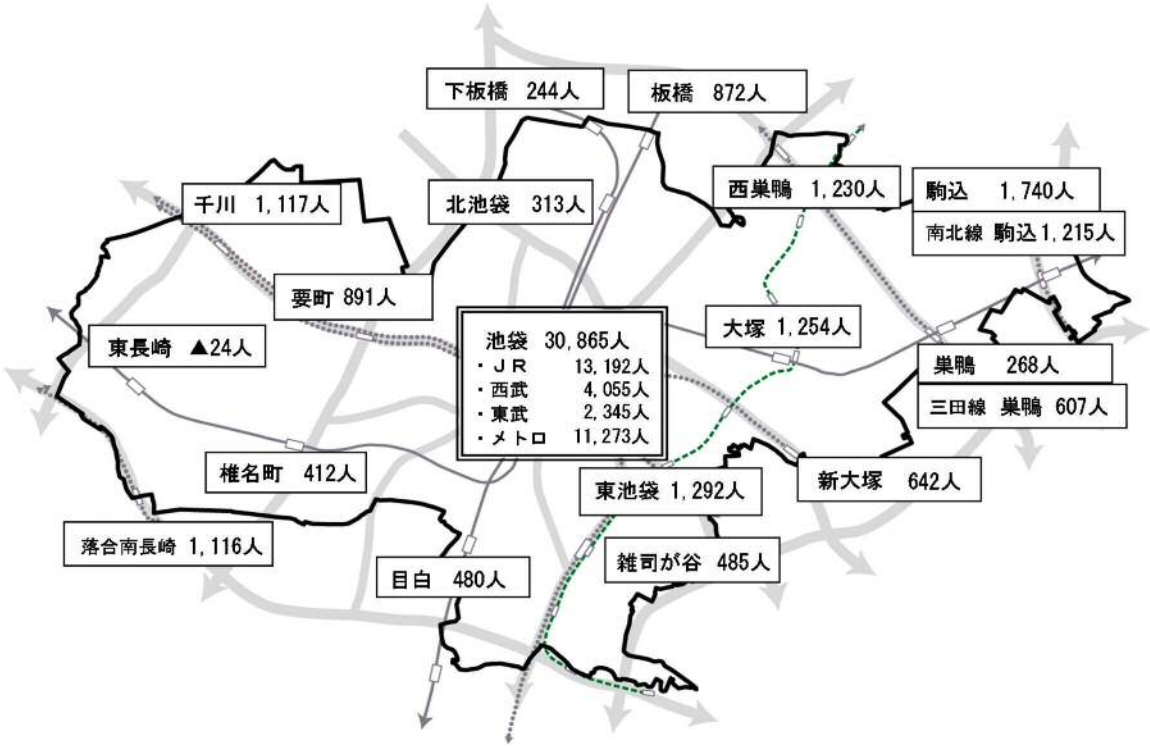

出典：東京都統計年鑑

５．行政システム等

１．総合窓口フロア、福祉総合フロア、総合受付における１日あたりの来庁者数

本庁舎３Ｆ総合窓口フロアは住民票や税金、国民健康保険といった窓口を集約しており、４Ｆ福祉総合フロアは、子育てから高齢者までライフステージに応じた様々な相談や手続きが出来るフロアとなっている。

なお、一部業務を除き毎週土曜日、日曜日も開庁している（年末年始、システム改修日を除く）。

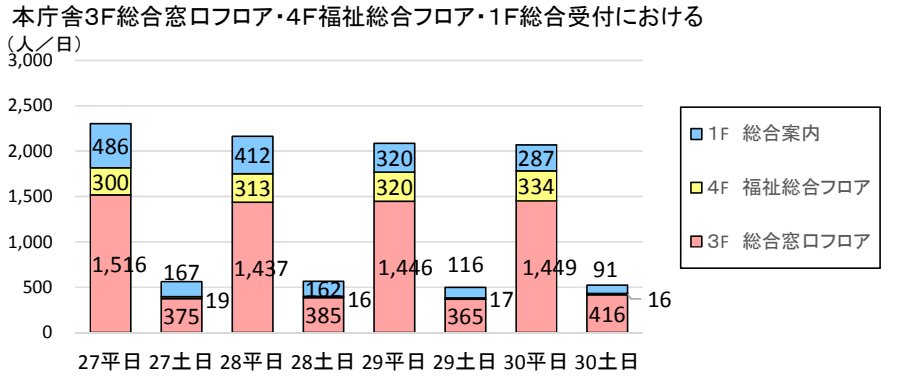

出典：発券・呼出システムデータ

※庁舎移転後（平成 27 年 5 月 7 日以降）の各窓口における来庁者数（発券・呼出システム）により算出している。

※3Ｆ総合窓口フロアにおける平日１日あたりの来庁者数は、総合窓口課、公金収納、税務課、国民健康保険課、高齢者医療年金課における平日の来庁者数の合計を元に算出している。

※3Ｆ総合窓口フロアにおける土日１日あたりの来庁者数は、総合窓口課、公金収納窓口における土日来庁者数の合計を元に算出している。ただし、公金収納業務の土日開設については、平成 31 年 2 月 14 日より第２日曜日のみとなった。また、この他に税務課、国民健康保険課が毎月第２日曜に窓口を開設している。

※平成 30 年度第３日曜日から第２日曜日に変更

※4F 福祉総合フロアにおける平日１日あたりの来庁者数は、福祉総務課自立促進担当、障害福祉課、介護保険課、池袋保健所出張窓口、子育て支援課、子育てインフォメーション、保育課、区民相談・行政情報コーナーにおける土日の来庁者数の合計を元に算出している。

※4F 福祉総合フロアにおける土日１日あたりの来庁者数は、福祉総務課自立促進担当、障害福祉課、介護保険課、高齢者福祉課（平成 27 年度まで）、子育てインフォメーション、区民相談・行政情報コーナーにおける土日来庁者数の合計を元に算出している。この他に、子育て支援課及び保育課の繁忙時期の土日に、数日程度窓口を開設している。

２．豊島の森来場者数

豊島の森は、豊島区の大切な自然を次の世代へ守りつなげるためにつくられました。かつて区内にあった森や川の環境を再現し、豊島区が目指すべき未来の風景を考える場所として整備されています。

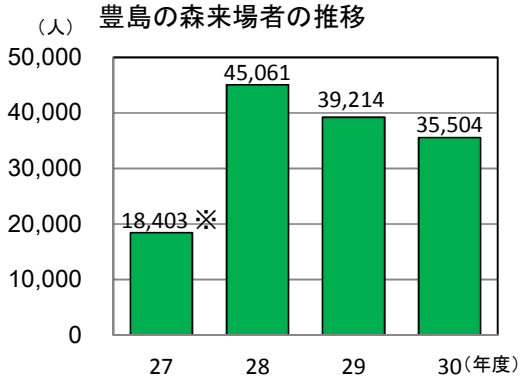

出典：財産運用課作成資料

※平成 27 年 12 月 1 日から集計を開始したため、4 ヵ月間の累計である。

3．総合窓口課各窓口における来庁者数（番号札発券数）

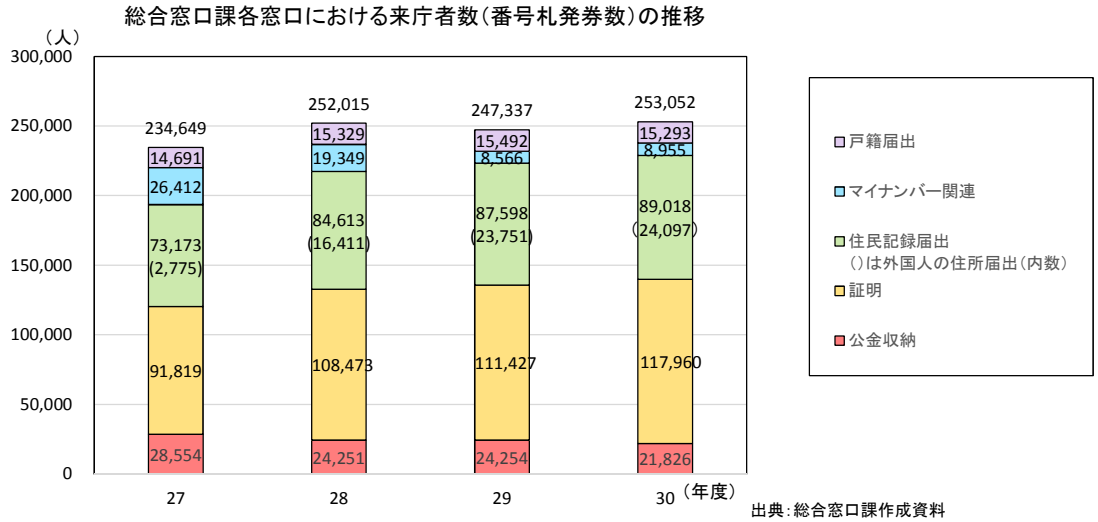

出典：総合窓口課作成資料

※庁舎移転後（平成27年5月7日以降）の来庁者数（番号札発券数）を計上している。
※「外国人の住所届出」は平成27年10月1日以降の、日本語での会話が不得手な外国人来庁者の合計値である。外国人であっても日本語による手続きを行った場合は、各項目に計上している。なお、28年度の来庁者数増加は、年度後半から発券方法を変更したことが主な要因である（団体別発券から人数別発券に変更）。
※平成31年2月14日より土日の公金収納業務は第2日曜日のみに変更

4．窓口と自動交付機の住民票等発行状況

税証明について、近年、収入や所得の制限がある行政サービスが増えており、その審査のため税証明書の発行件数も増加傾向だったが、マイナンバーの連携が始まり、30 年度は微減している。

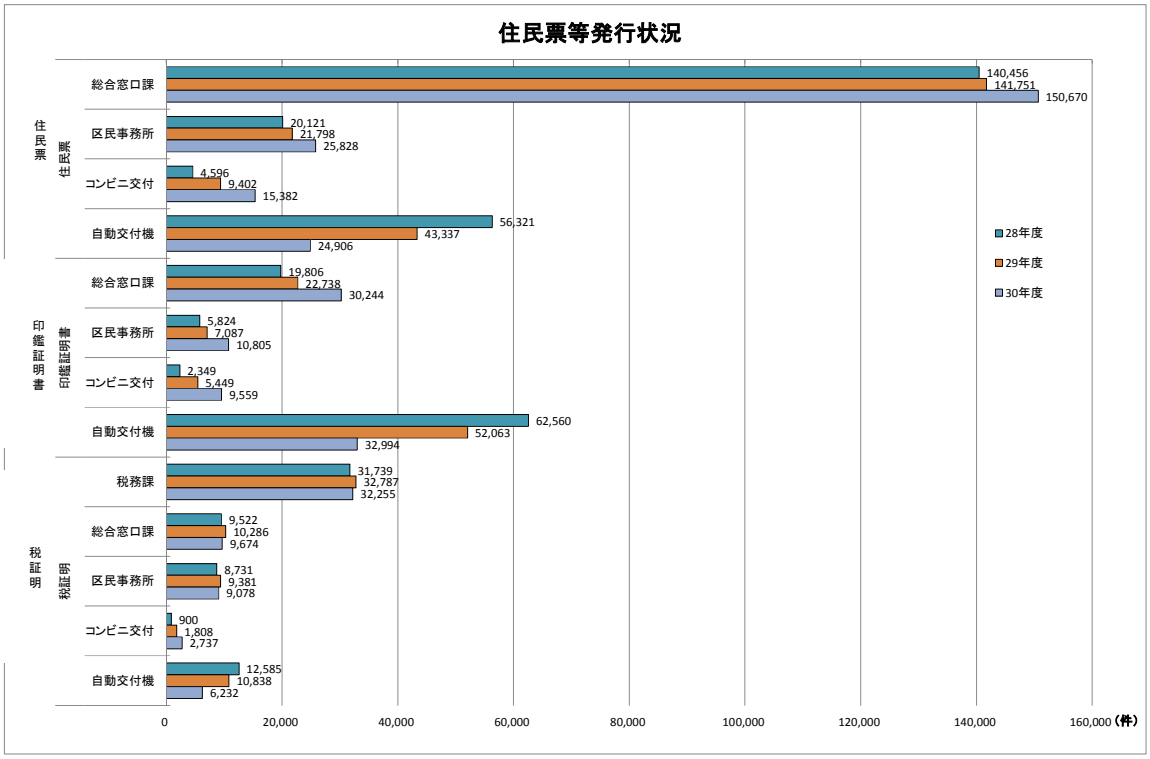

出典：区民課作成資料・区民課各年度業務年間集計表・税務課作成資料

※印鑑証明書・住民票は無料交付分を含む。また、外国人分を含む

5．区民カード・マイナンバーカード所有者数等の推移

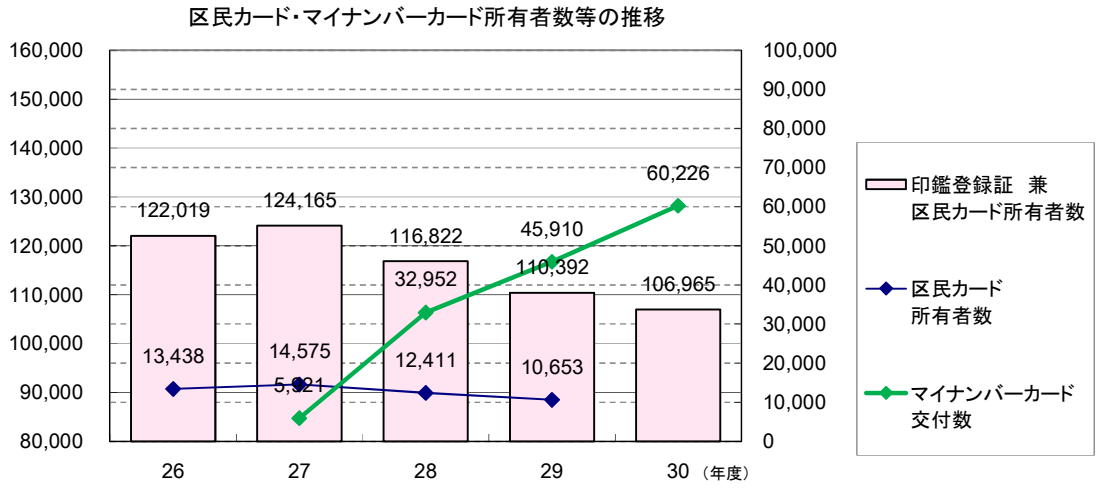

出典：総合窓口課作成資料・各年度区民カード交付事務月報
※印鑑登録証兼区民カードとは、自動交付機で住民票・印鑑登録証明書・税証明書を発行できるカード
※区民カードとは、自動交付機で住民票・税証明書を発行できるカード。平成30年12月末の自動交付機廃止に伴い、平成30年度末における有効な区民カード登録数はなし。
※マイナンバーカードとは、個人番号が記載された顔写真付で、コンビニエンスストアで住民票・印鑑登録証明書・税証明書を発行できるカード（平成28年1月交付開始）

6．電子申請件数の推移

東京都と都内区市町村で構成する「東京電子自治体共同運営協議会」が運営する、電子申請・届出サービスのこと。インターネットを通じて行政手続ができるサービスで、申請者はパソコン・携帯電話・スマートフォンなどからいつでも申請ができる。

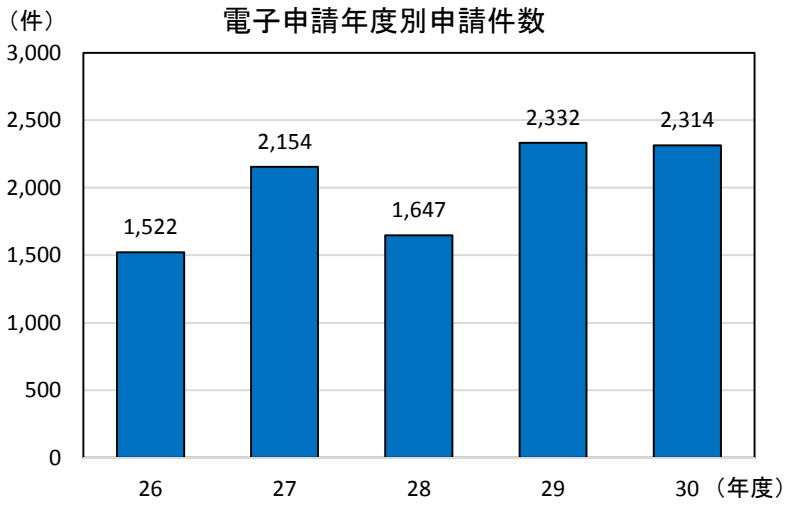

出典：情報管理課作成資料

【基本計画2016-2025 取組の達成度をはかる指標】

指標名	平成26年度〈現状〉	平成32年度〈前期目標〉	平成37年度〈後期目標〉
電子申請件数	1,522件	2,500件	3,500件

7．報道実績の推移

区や区政に関わる情報を様々な情報媒体を活用して幅広く発信するため、報道機関への情報提供や取材対応を行っている。

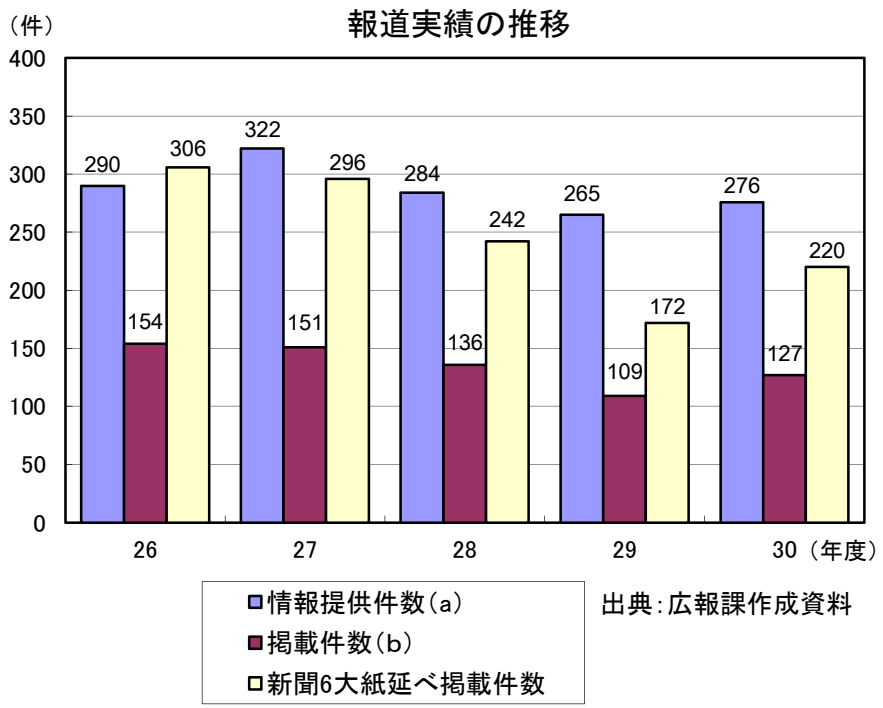

【基本計画2016-2025　取組の達成度をはかる指標】

指標名	平成26年度 〈現状〉	平成32年度 〈前期目標〉	平成37年度 〈後期目標〉
区が提供した情報がテレビや新聞（六大紙）等で報道された件数	154件	180件	180件