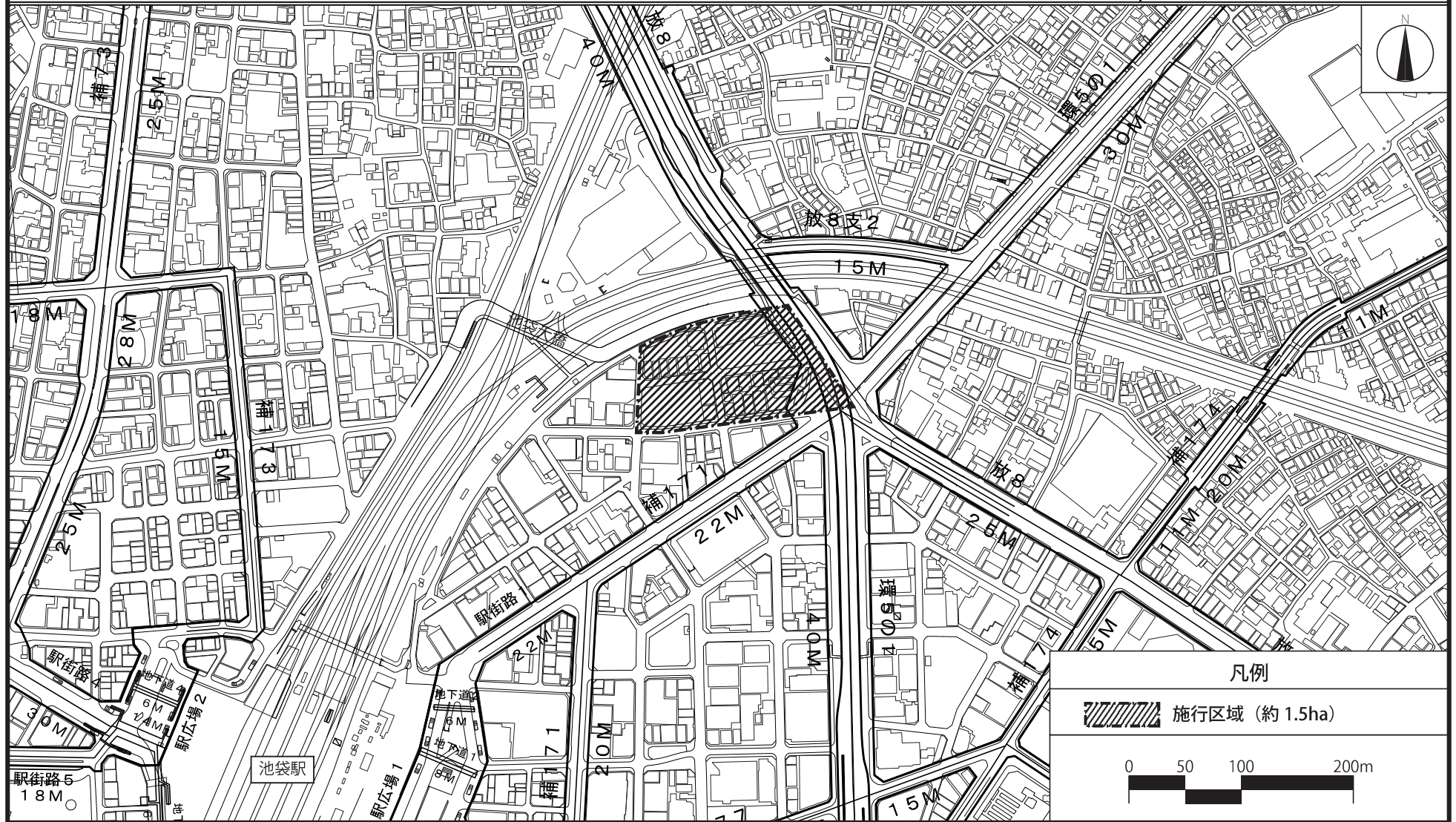


# 東京都市計画第一種市街地再開発事業 東池袋一丁目地区第一種市街地再開発事業 位置図

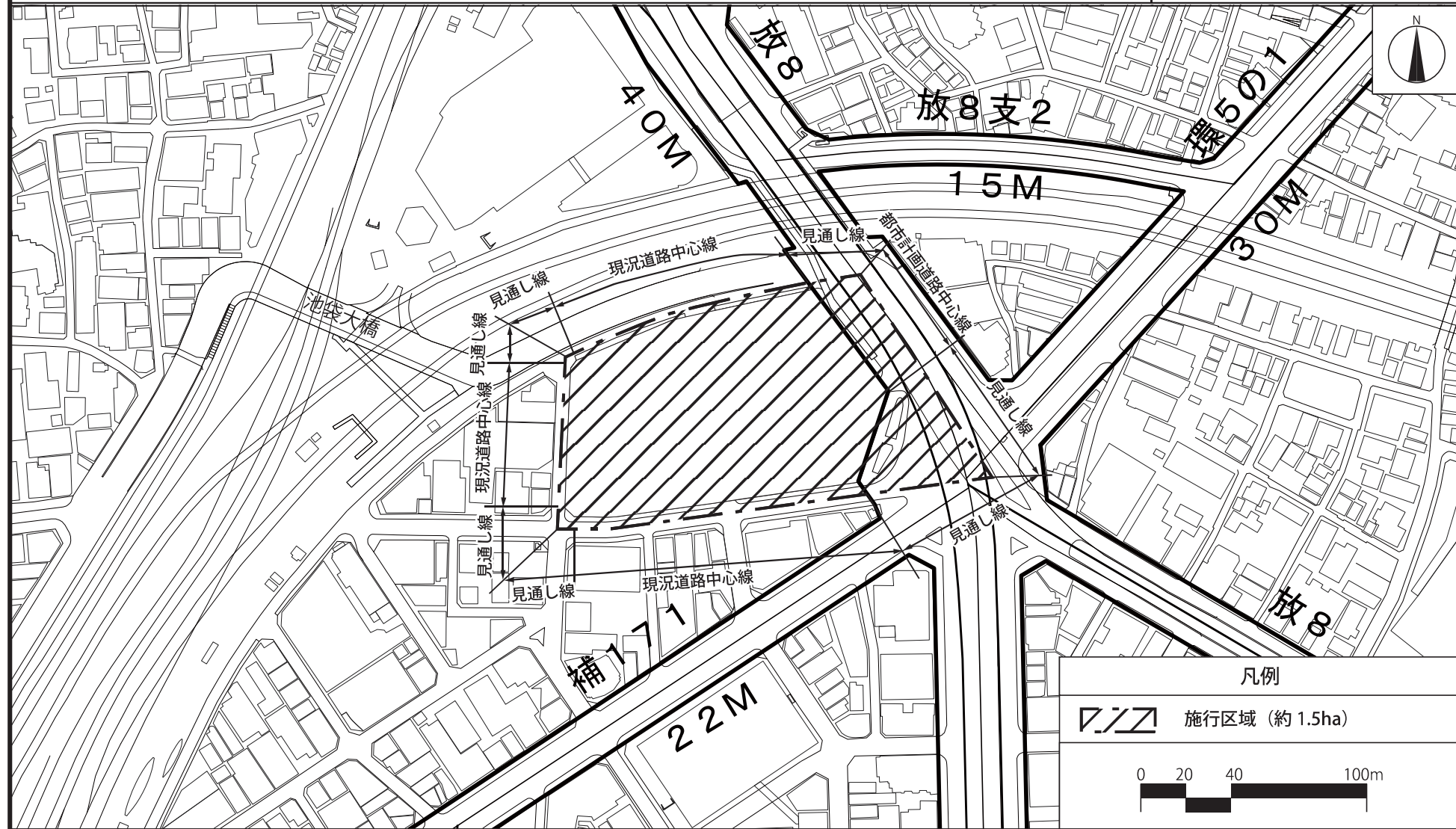


この地図は、国土地理院長の承認（平24関公第269号）を得て作成した東京都地形図（S=1：2，500）を使用（31都市基交著第61号）して作成したものである。無断複製を禁ずる。  
（承認番号）31都市基街都第71号、令和元年7月2日

# 東京都市計画第一種市街地再開発事業

(施行区域図)

## 東池袋一丁目地区第一種市街地再開発事業 計画図 1

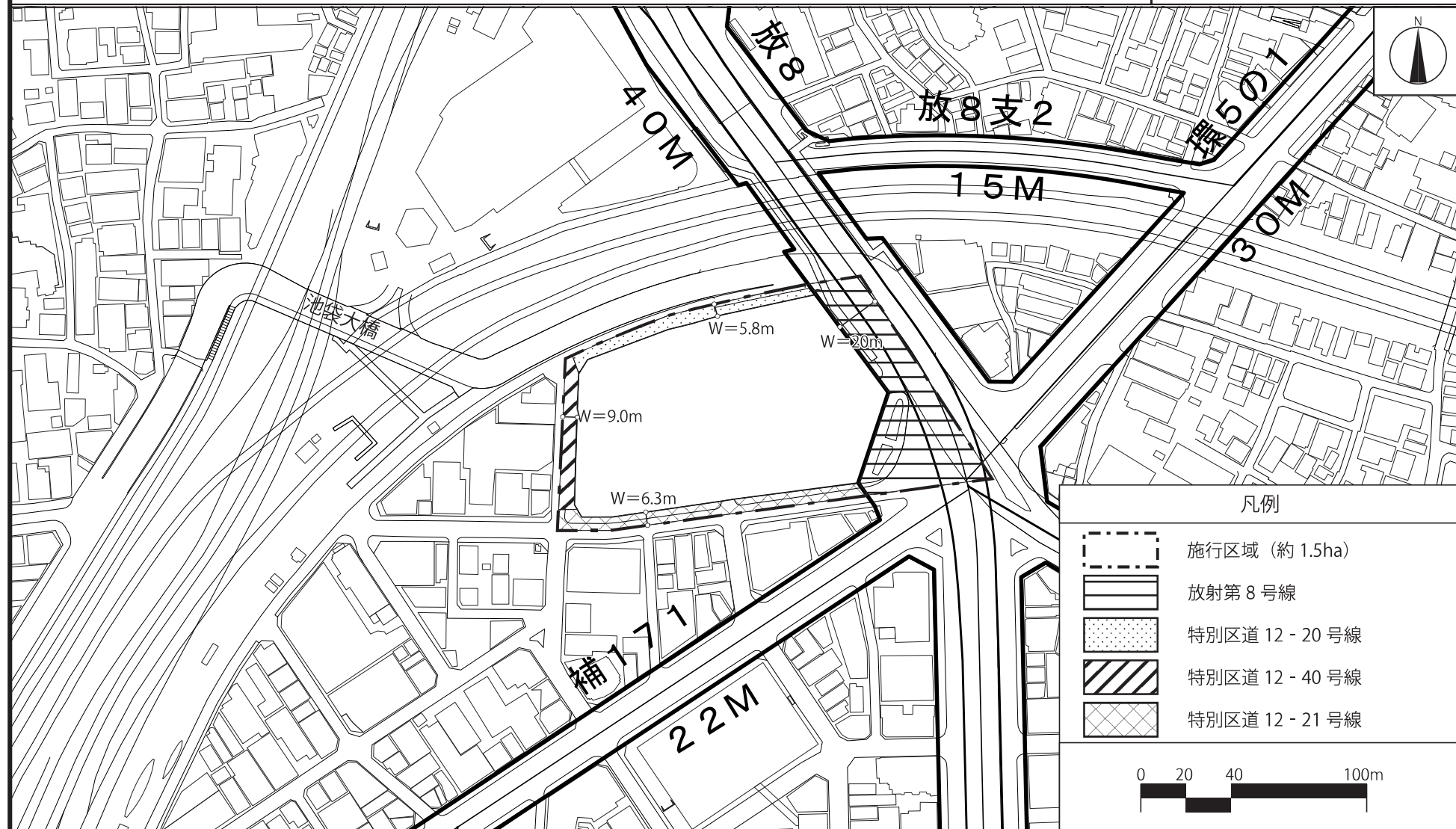


この地図は、国土地理院長の承認（平24関公第269号）を得て作成した東京都地形図（S=1：2，500）を使用（31都市基交著第61号）して作成したものである。無断複製を禁ずる。  
（承認番号）31都市基街都第71号、令和元年7月2日

# 東京都市計画第一種市街地再開発事業

(公共施設の配置図)

## 東池袋一丁目地区第一種市街地再開発事業 計画図 2

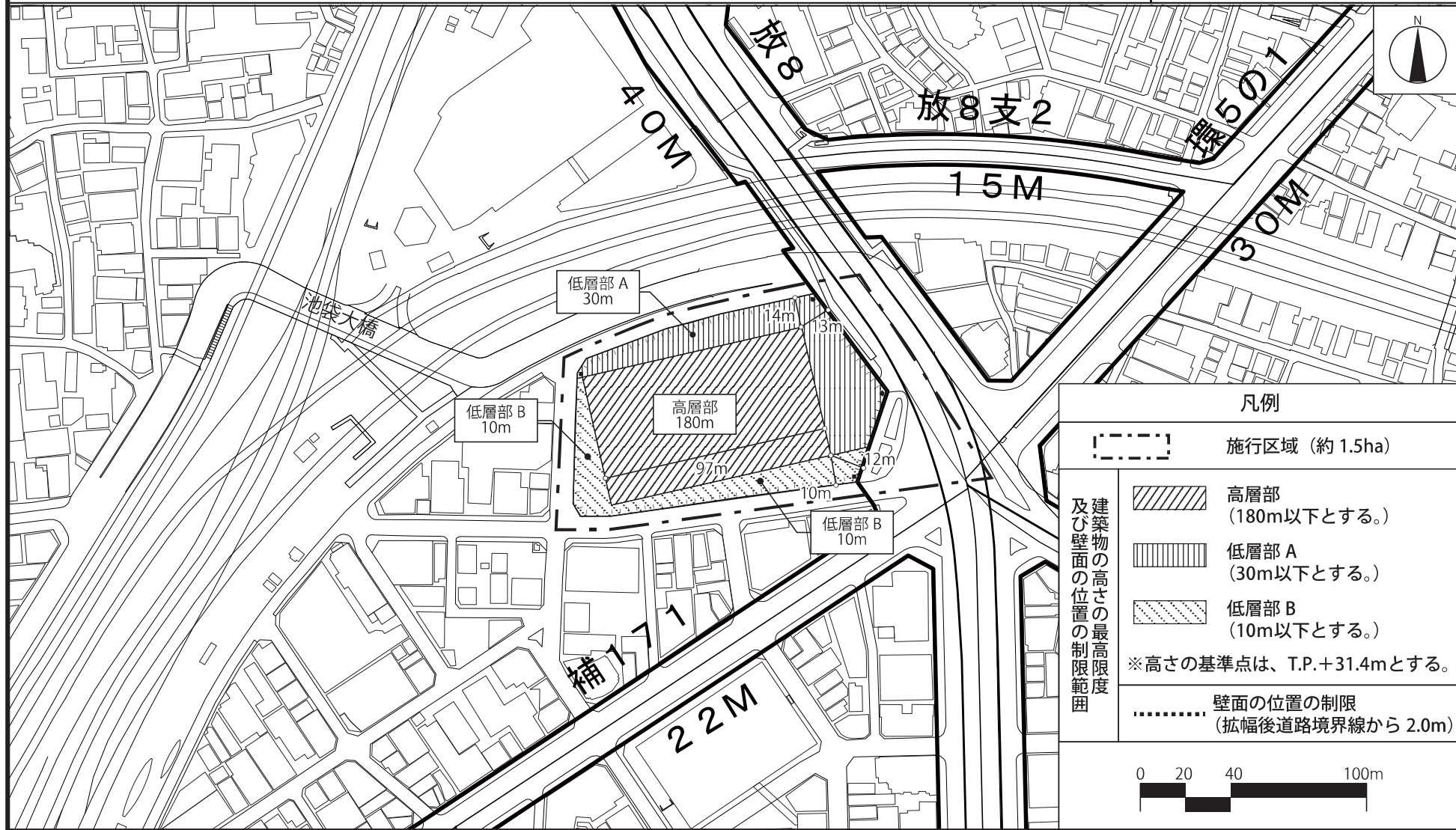


この地図は、国土地理院長の承認 (平24関公第269号) を得て作成した東京都地形図 (S=1:2, 500) を使用 (31都市基交著第61号) して作成したものである。無断複製を禁ずる。  
(承認番号) 31都市基街都第71号、令和元年7月2日

# 東京都市計画第一種市街地再開発事業

(建築物の高さの制限)

## 東池袋一丁目地区第一種市街地再開発事業 計画図 3



この地図は、国土地理院長の承認 (平24関公第269号) を得て作成した東京都地形図 (S:1:2, 500) を使用 (31都市基交著第61号) して作成したものである。無断複製を禁ずる。  
(承認番号) 31都市基街都第71号、令和元年7月2日