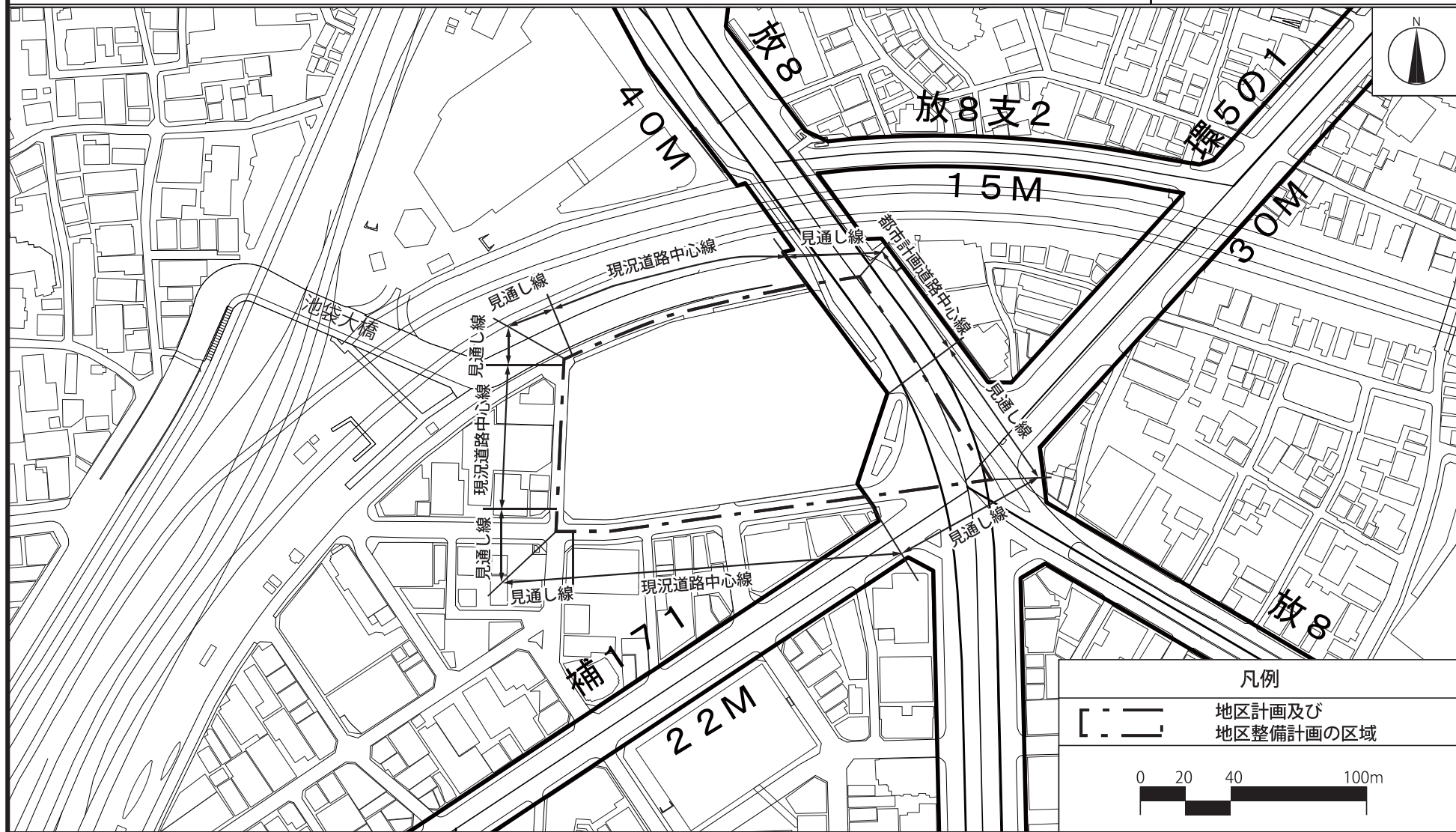


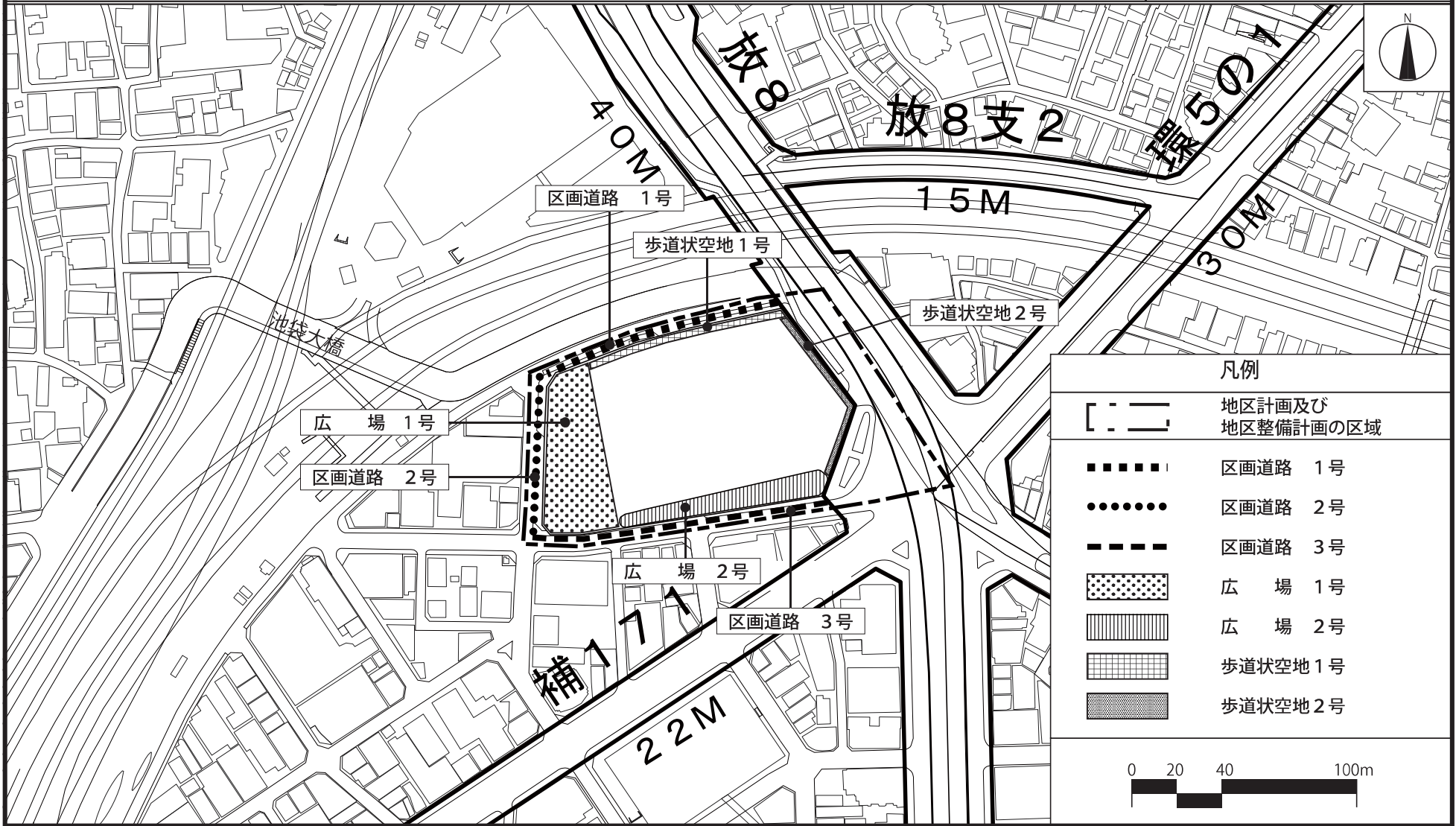
東京都市計画地区計画
 東池袋一丁目地区地区計画 計画図 1



この地図は、国土地理院長の承認（平24関公第269号）を得て作成した東京都地形図（S=1：2，500）を使用（31都市基交著第61号）して作成したものである。無断複製を禁ずる。
 （承認番号）31都市基街都第71号、令和元年7月2日

東京都市計画地区計画

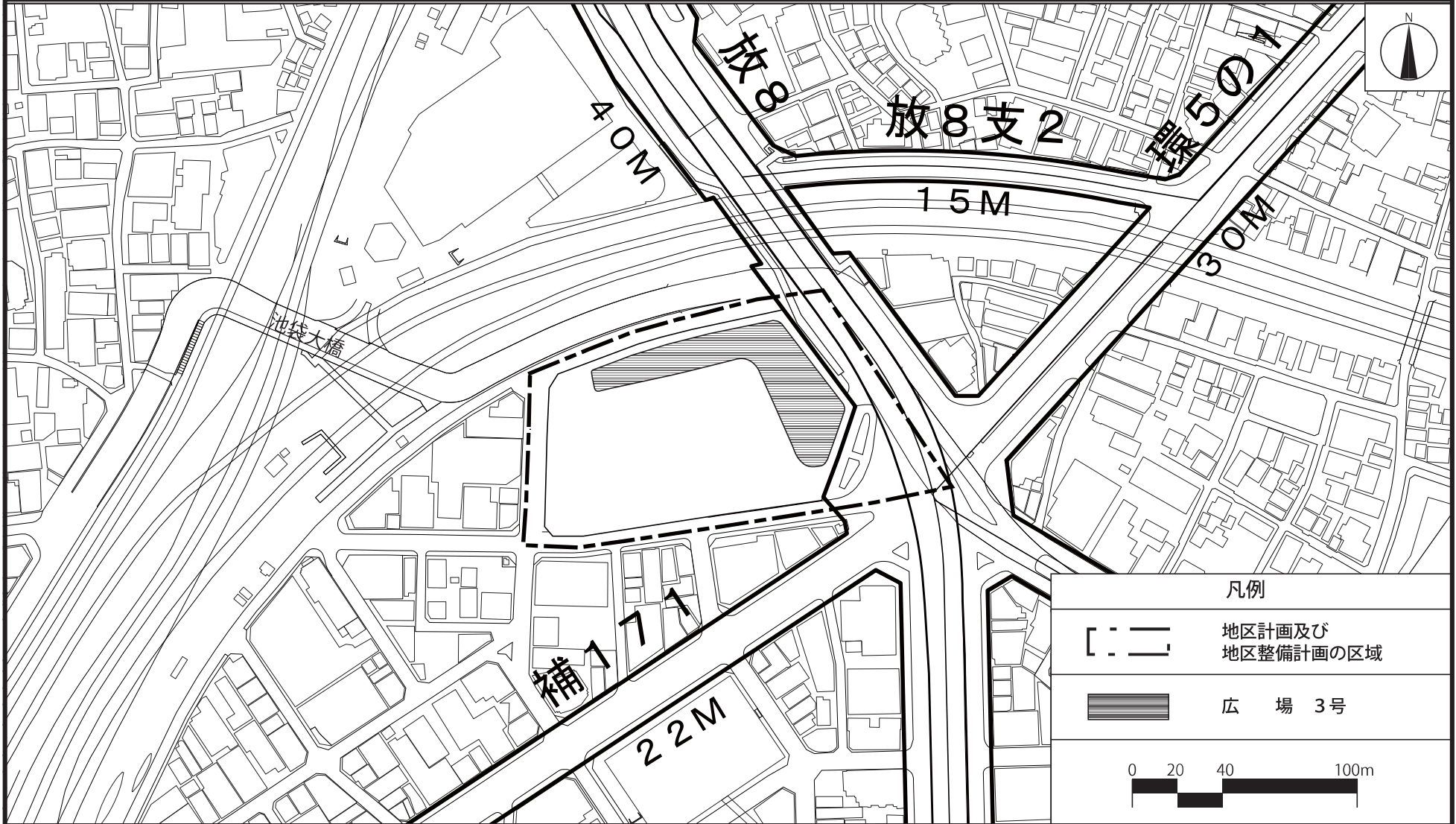
東池袋一丁目地区地区計画 計画図 2-1 [地上及び2階レベル]



この地図は、国土地理院長の承認（平24関公第269号）を得て作成した東京都地形図（S=1：2，500）を使用（31都市基交著第61号）して作成したものである。無断複製を禁ずる。
 （承認番号）31都市基街都第71号、令和元年7月2日

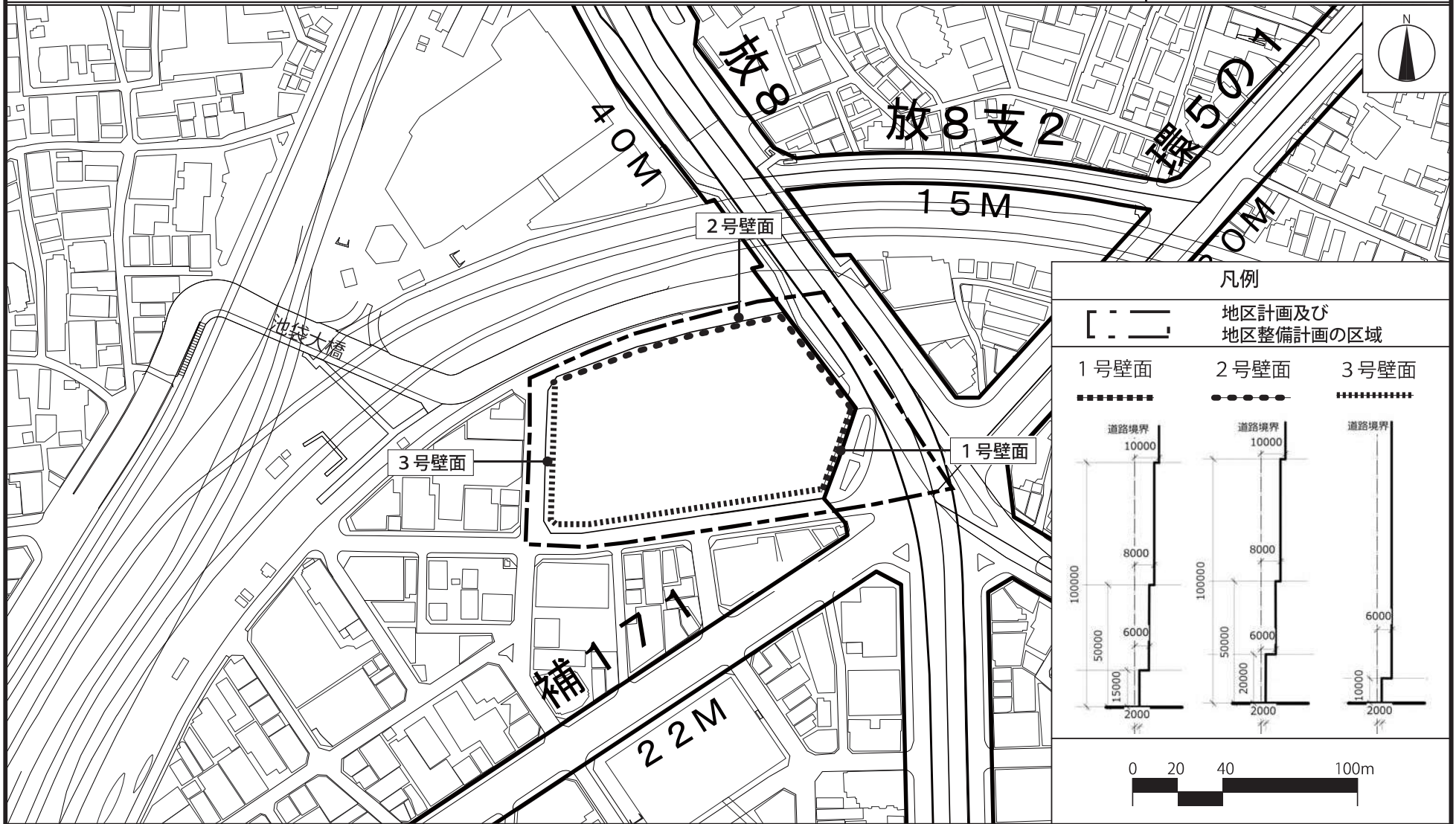
東京都市計画地区計画

東池袋一丁目地区地区計画 計画図 2-2 [2・3階レベル]



この地図は、国土地理院長の承認（平24関公第269号）を得て作成した東京都地形図（S=1：2，500）を使用（31都市基交著第61号）して作成したものである。無断複製を禁ずる。
（承認番号）31都市基街都第71号、令和元年7月2日

東京都市計画地区計画
東池袋一丁目地区地区計画 計画図 3



この地図は、国土地理院長の承認（平24関公第269号）を得て作成した東京都地形図（S=1：2，500）を使用（31都市基交著第61号）して作成したものである。無断複製を禁ずる。
（承認番号）31都市基街都第71号、令和元年7月2日