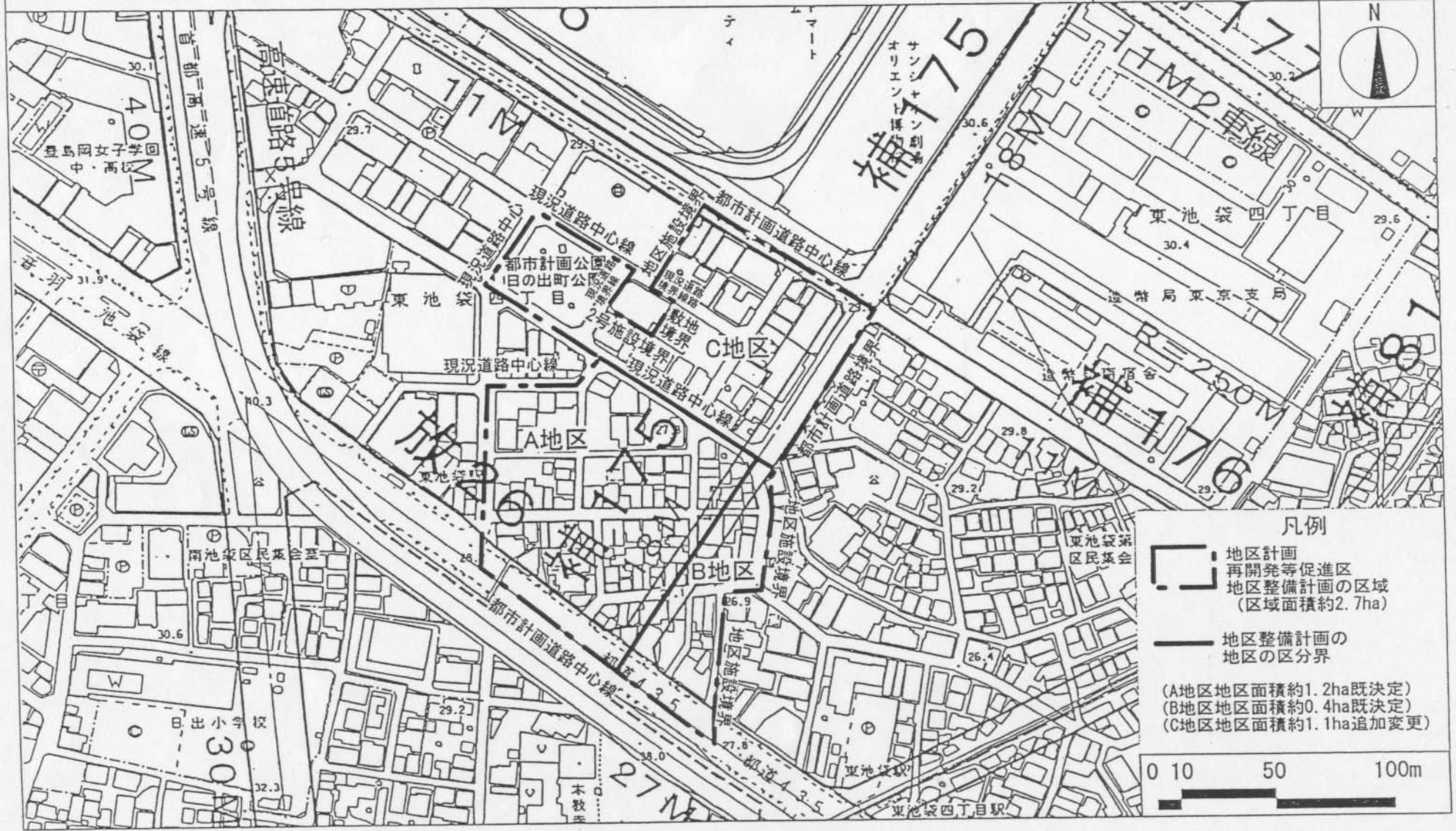


東京都市計画地区計画
東池袋四丁目地区地区計画 計画図 (1)

S = 1 : 2,500

(豊島区決定)

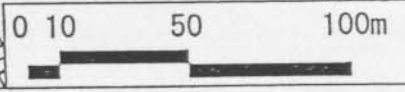


凡例

地区計画
再開発等促進区
地区整備計画の区域
(区域面積約2.7ha)

地区整備計画の
地区の区分界

(A地区地区面積約1.2ha既決定)
(B地区地区面積約0.4ha既決定)
(C地区地区面積約1.1ha追加変更)

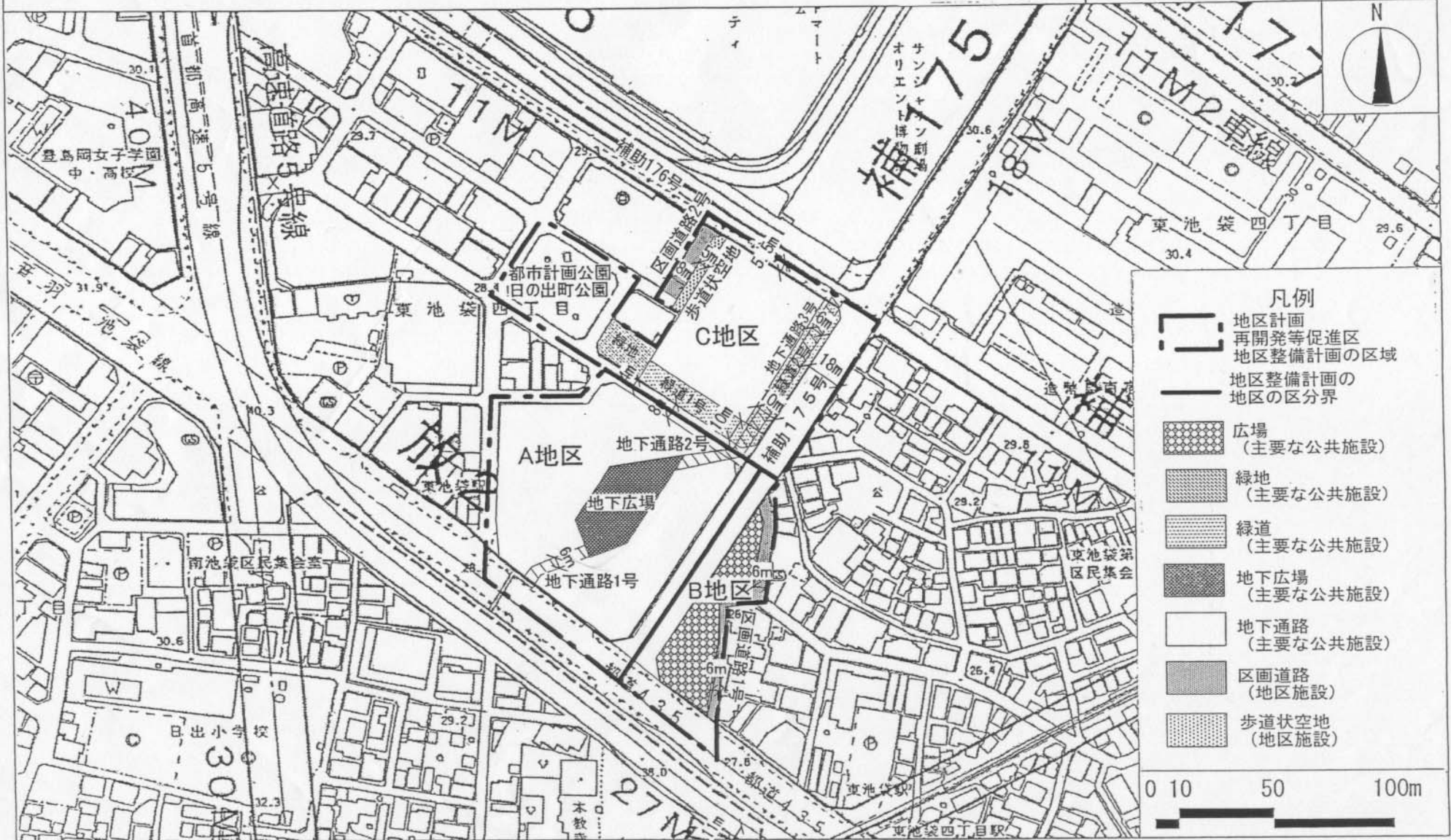


東京都市計画地区計画











東池袋四丁目地区地区計画 計画図 (2)

S = 1 : 2,500

(豊島区決定)



凡例

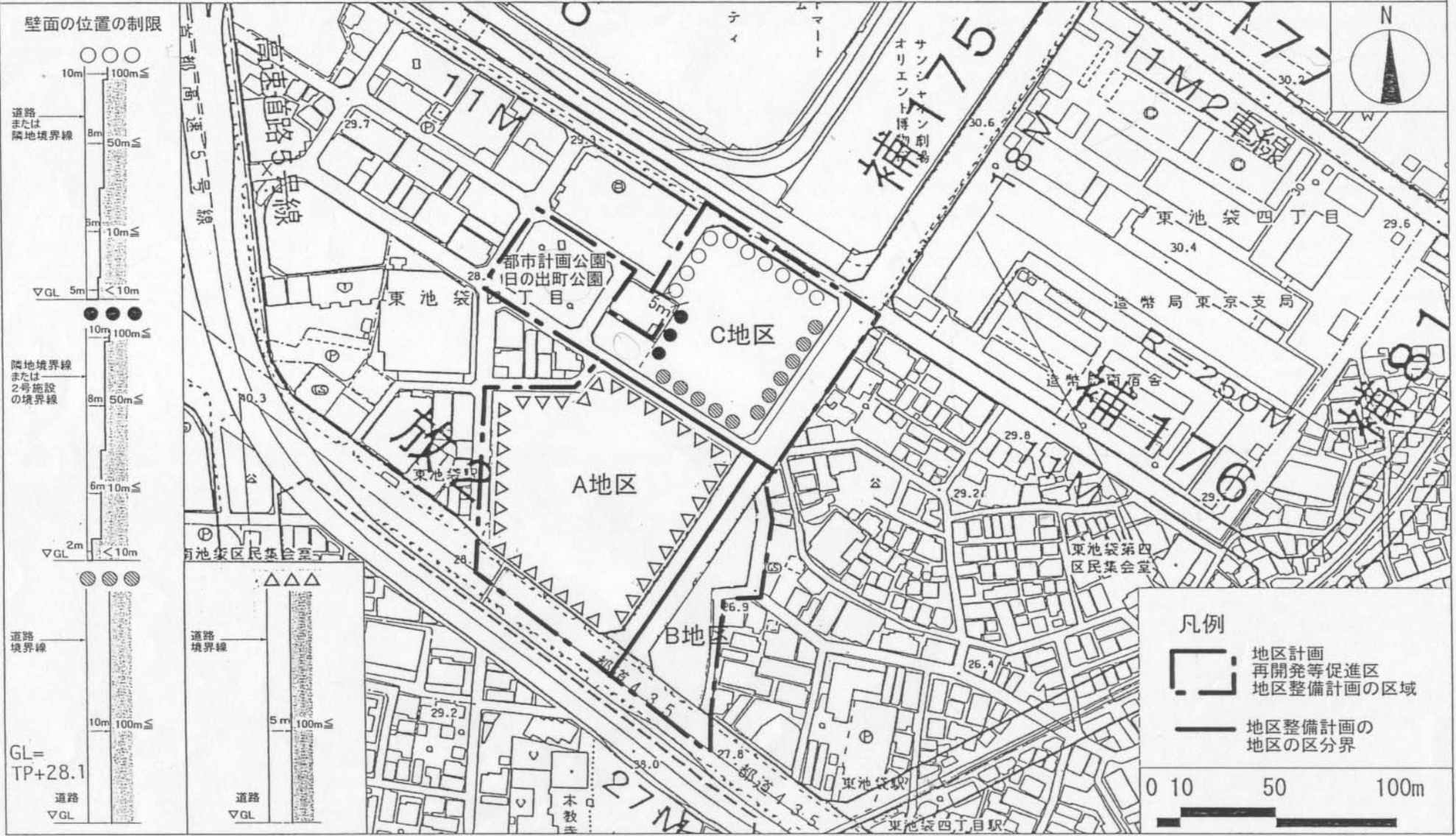
-  地区計画
再開発等促進区
-  地区整備計画の区域
-  地区整備計画の
地区の区界
-  広場
(主要な公共施設)
-  緑地
(主要な公共施設)
-  緑道
(主要な公共施設)
-  地下広場
(主要な公共施設)
-  地下通路
(主要な公共施設)
-  区画道路
(地区施設)
-  歩道状空地
(地区施設)

0 10 50 100m

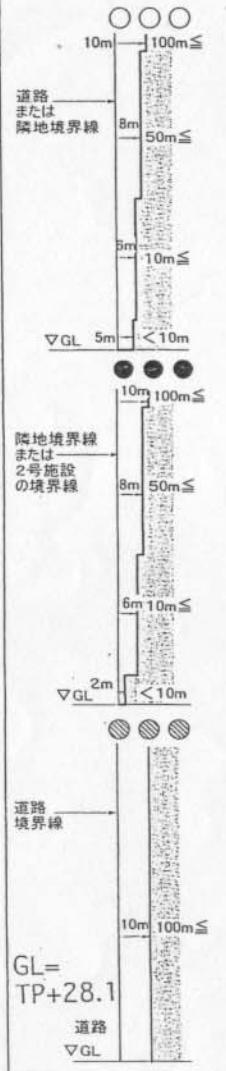
東京都市計画地区計画
東池袋四丁目地区地区計画 計画図 (3)

S = 1 : 2,500

(豊島区決定)



壁面の位置の制限



- 凡例
- 地区計画
再開発等促進区
地区整備計画の区域
 - 地区整備計画の
地区の区分界

