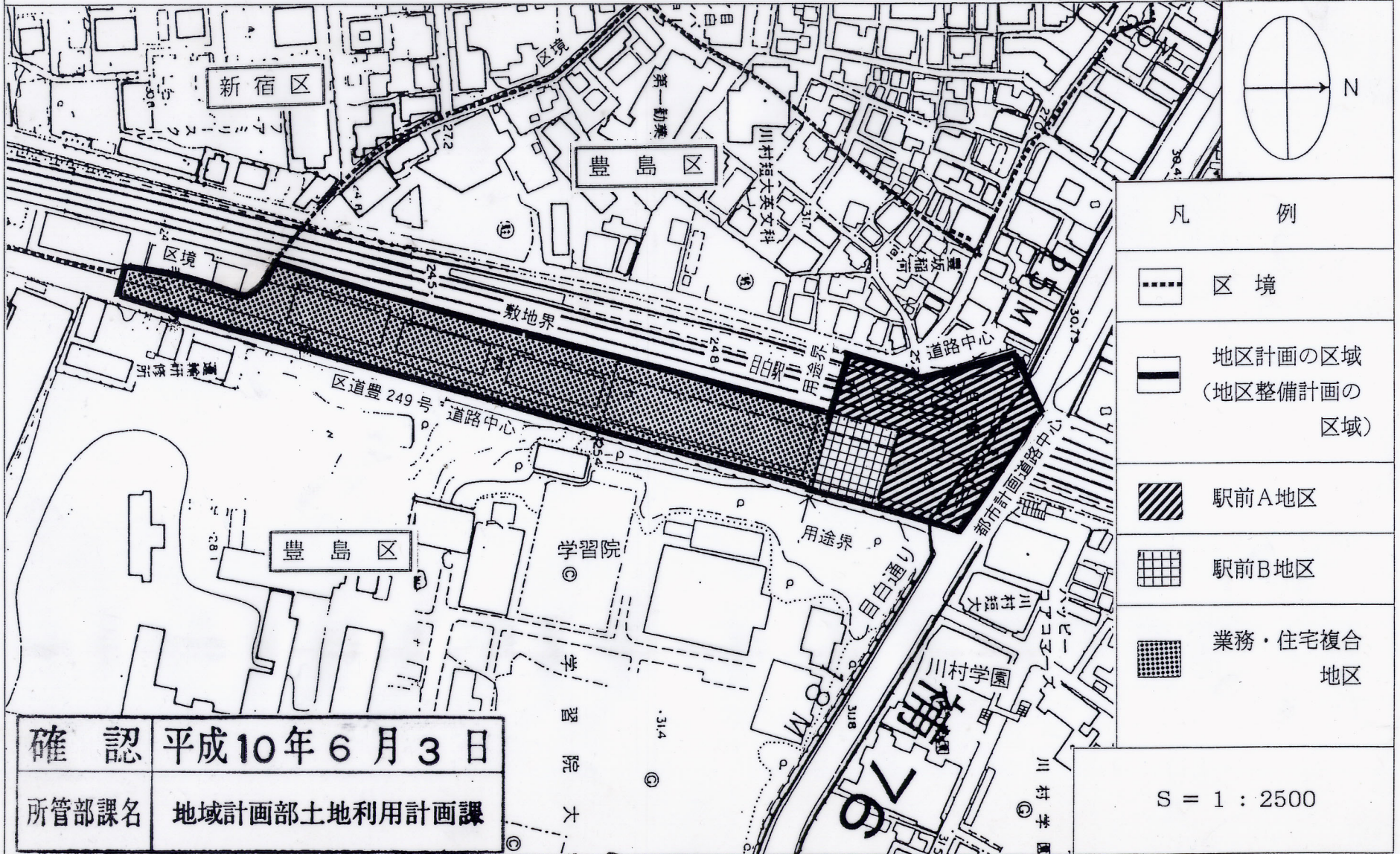







東京都市計画地区計画

目白駅周辺地区地区計画 計画図 (その1)



凡 例

-  区 境
-  地区計画の区域
(地区整備計画の区域)
-  駅前A地区
-  駅前B地区
-  業務・住宅複合地区

S = 1 : 2500

確認	平成10年6月3日
所管部課名	地域計画部土地利用計画課

東京都市計画地区計画
目白駅周辺地区地区計画 計画図 (その2)



凡 例	
	区 境
	地区整備計画の 区域
	1. 広場 1号 (約 7 1 5 m ²)
	2. 地下自転車駐車場 (約 6 0 0 m ²)
	広場 2号 (約 5 8 0 m ²)
	歩道状空地 (幅員 約 3m)
	壁面の位置の制限 (3m)

確 認 平成10年6月3日

所管部課名 地域計画部土地利用計画課

S = 1 : 2500