

| | | |
|----|----|-----|
| 課長 | 係長 | 担当者 |
| | | |

(様式第4号-1)

工事施工届出書(公共基準点)

令和 年 月 日

豊島区長 様

申請者 所在地

事業所名・代表者名

公共基準点管理保全要綱第6条第1項の規程により下記のとおり届出します。

| | | | |
|-------|---|-----|-----|
| 工事件名 | | | |
| 工事場所 | 豊島区 | | |
| 工事期間 | 令和 年 月 日から令和 年 月 日まで(日間) | | |
| 工事概要 | | | |
| 基準点番号 | 計 点 | | |
| 占用企業者 | 名称 | | |
| | 代表者 | | |
| | 所在地 | | |
| | | TEL | 担当: |
| 工事請負者 | 名称 | | |
| | 代表者 | | |
| | 所在地 | | |
| | | TEL | 担当: |
| 添付図面 | 1、位置図 2、断面図 3、平面図 4、施工前写真 5、その他 | | |

| | | |
|----|----|-----|
| 課長 | 係長 | 担当者 |
| | | |

(様式第5号-1)

工事竣工報告書(公共基準点)

令和 年 月 日

豊島区長 様

報告者 所在地

事業所名・代表者名

年 月 日に届け出た工事が竣工しましたので、次のとおり報告します。

| | | | |
|--------|-------------------------------|-----|-----|
| 工事件名 | | | |
| 工事場所 | 豊島区 | | |
| 工事期間 | 令和 年 月 日から令和 年 月 日まで(日間) | | |
| 基準点番号 | 計 点 | | |
| 基準点の状況 | (1)測量標の毀損状態： | | |
| | (2)構造物の毀損状態： | | |
| | (3)その他： | | |
| 工事請負者 | 名称 | | |
| | 代表者 | | |
| | 所在地 | | |
| | | TEL | 担当： |
| 添付図面 | 1、竣工写真 2、測量資料 3、その他 | | |

| | | |
|----|----|-----|
| 課長 | 係長 | 担当者 |
| | | |

(様式第8号-1)

公共基準点一時撤去(復元・復旧)承認申請書

令和 年 月 日

豊島区長 様

申請者 所在地

事業所名・代表者名

工事により支障となる公共基準点の一時撤去(復元・復旧)について、公共基準点管理保全要綱第7条第1項の規程により、次のとおり承認申請します。

| | | | |
|--------------|---|--|-----|
| 一時撤去理由 | | | |
| 工事件名 | | | |
| 工事場所 | 豊島区 | | |
| 一時撤去する基準点 | 計 点 | | |
| 移転する場合の移転候補地 | 豊島区 | | |
| 工事期間 | 令和 年 月 日 から 令和 年 月 日 | | |
| 移転期間 | 令和 年 月 日 から 令和 年 月 日 | | |
| 工事請負者 | 名称 | | |
| | 代表者 | | |
| | 所在地 | | |
| | TEL | FAX | |
| 測請負量者 | 名称 | | 担当者 |
| | 所在地 | | TEL |
| 基回準復点方法 | 1 選択する又は2を | 1. 復元(下記イ～ホ) | |
| | | 復元時保全方法 イ. 構造物引照法 ロ. 水系法 ハ. レーザー法 ニ. T S 法 ホ. 放射法 <small>標高の保全・復元措置が必要な基準点は併せて行うこととする。</small> | |
| | | 2. 復旧(復旧方法: 再設・移転・改測) | |
| | | <small>復元・・・事前測量により同じ位置に戻す作業 復旧・・・測量により新たな座標値を付与する方法</small> | |
| 添付図面等 | 1、位置図 2、平面図 3、写真 4、引照点図・再設置位置図等 5、測量資料 6、その他 () | | |
| | <small>復元については、復元するために必要な事前測量である(上記5)、基準点測量成果を必ず添付すること</small> | | |
| 備考 | * 現況状況等 | | |

| | | |
|----|--------|-----|
| 課長 | 境界確定係長 | 担当者 |
| | | |

(様式11号-1)

公共基準点設置工事竣工報告書

令和 年 月 日

豊島区長 様

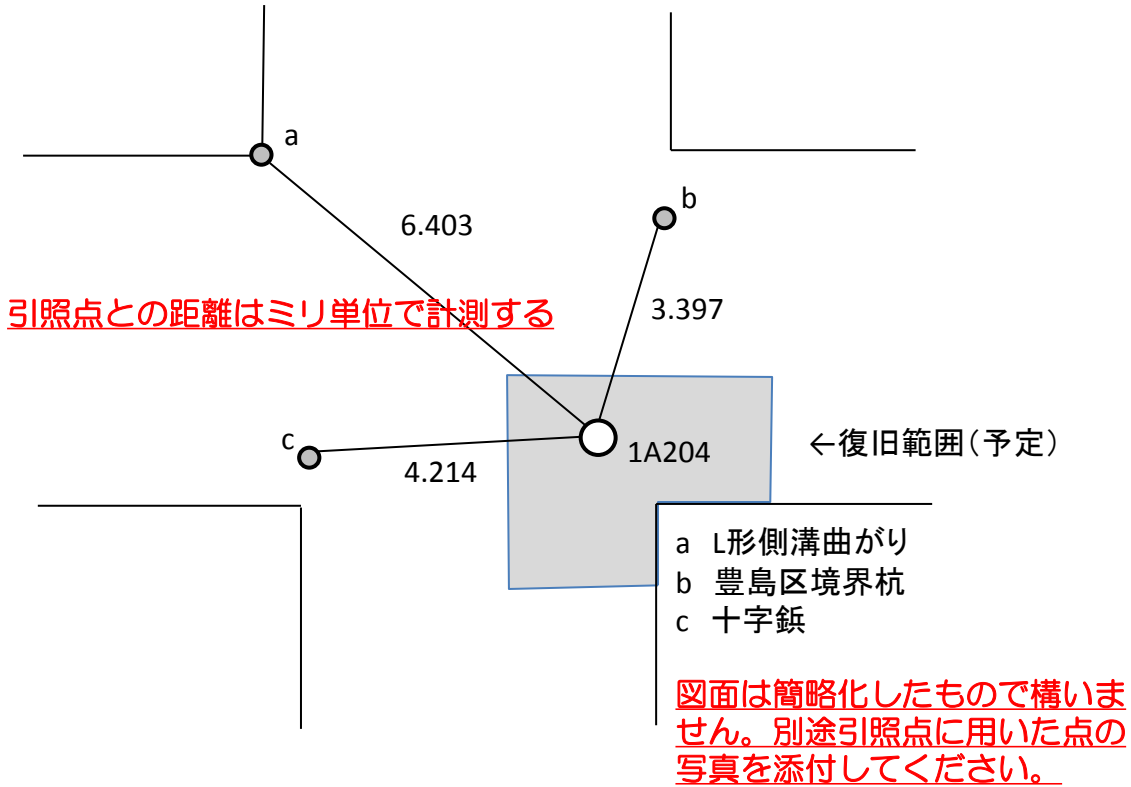
報告者 所在地

事業所名・代表者名

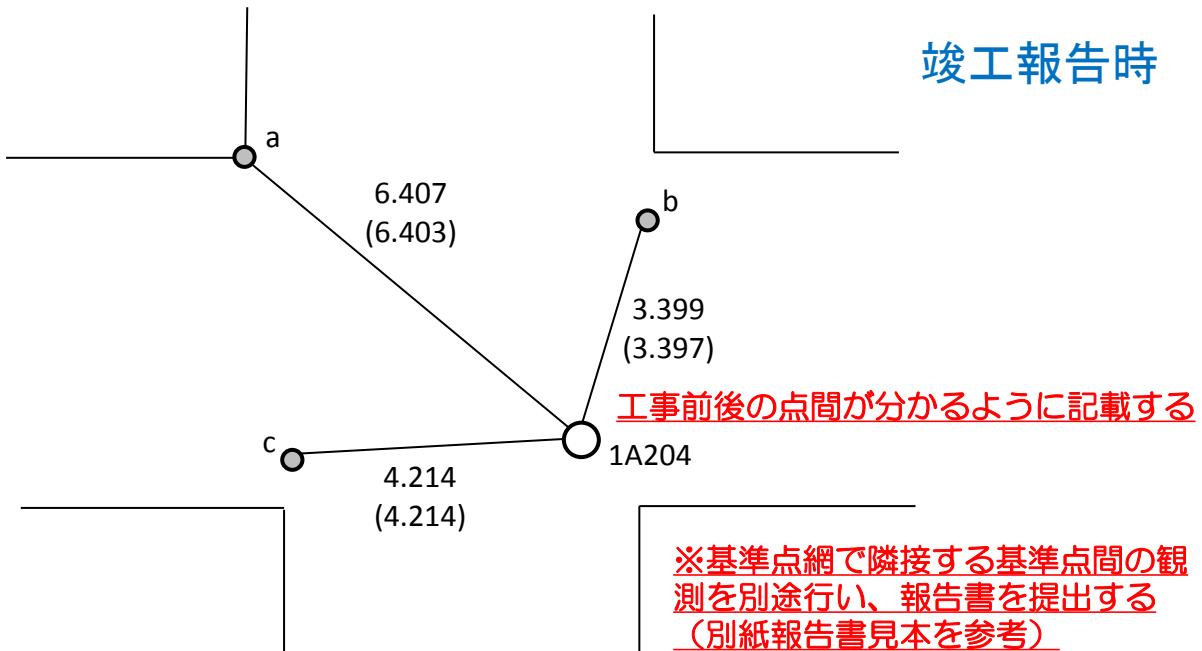
年 月 日承認番号 号で承認を受けた公共基準点の一時撤去(復元・復旧)について、基準点設置工事が竣工したので、次のとおり報告します。

| | | | |
|-------------|-----|--|-----|
| 工事件名 | | | |
| 工事場所 | | 豊島区 | |
| 設置工事 竣工日 | | 年 月 日 | |
| 設置基準点 番号 | | 計 点 | |
| 工事 請負者 | 名称 | | |
| | 代表者 | | |
| | 所在地 | Tel | fax |
| 添付図面 | | 1、位置図・平面図 2、引照点図・再設置位置図等 3、施工前・施工後の写真 4、測量図面・測量成果 5、その他 | |
| 備考 | | | |
| 測量 請負者 | 名称 | | |
| | 代表者 | | 担当者 |
| | 所在地 | | |
| | 連絡先 | Tel | fax |

構造物引照法を用いた場合の申請図

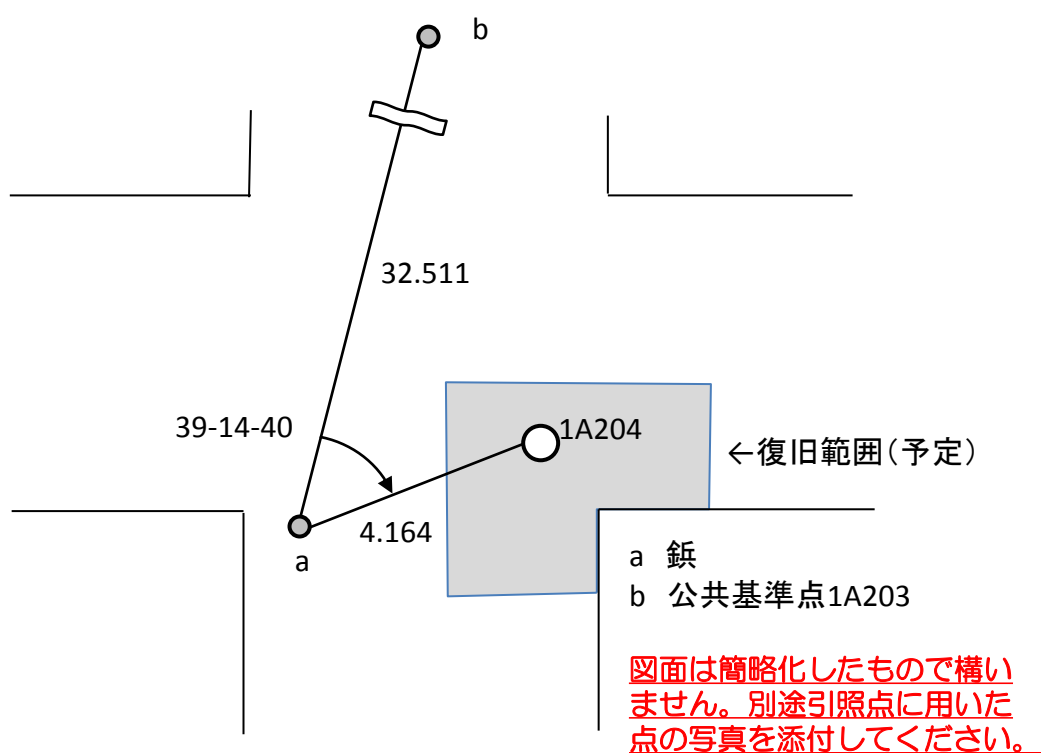


竣工報告時

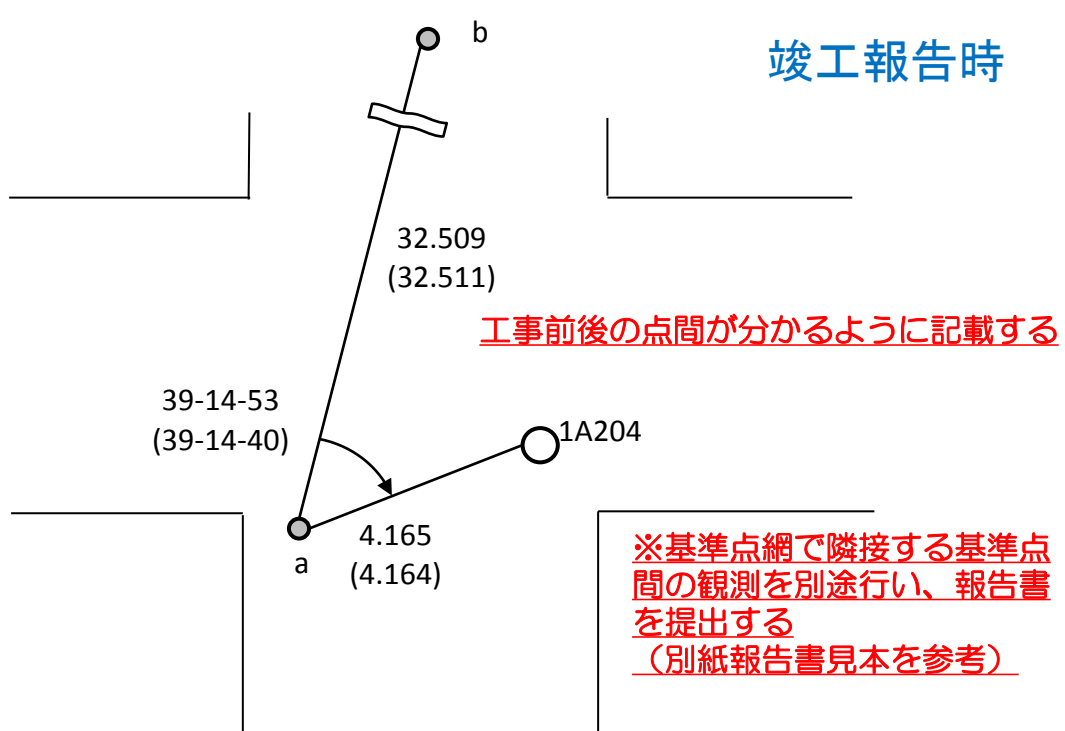


| 点間 | 工事前 | 工事後 |
|---------|-------|-------|
| 1A204～a | 6.407 | 6.403 |
| 1A204～b | 3.399 | 3.397 |
| 1A204～c | 4.214 | 4.214 |

放射法を用いた場合の申請図



竣工報告時



図中に寸法を入れる代わりに、一覧表にまとめる形でもかまいません。

| 点間 | 工事前 | 工事後 |
|------------|----------|----------|
| 1A204～a | 4.164 | 4.165 |
| a～b | 32.511 | 32.509 |
| ∠1A204～a～b | 39-14-40 | 39-14-53 |