

都市計画道路補助第80号線 事業及び測量説明会のお知らせ

日頃より、豊島区の道路行政にご理解とご協力を賜りありがとうございます。

さて、豊島区では「都市計画道路補助第80号線」の未完成区間(裏面の測量範囲図、事業範囲)について、この度、整備事業に着手すべく現況測量を実施することといたしました。

つきましては、下記のとおり「事業及び測量説明会」を開催いたします。ご多忙中とは存じますが、ご出席の程、よろしくお願いいたします。

【開催日時と場所】

(第1回) 令和5年6月29日(木)

開催時間:19:00~20:30

会場:南大塚ホール

定員:約260名

(第2回) 令和5年7月1日(土)

開催時間:10:00~11:30

会場:南大塚地域文化創造館
第一会議室

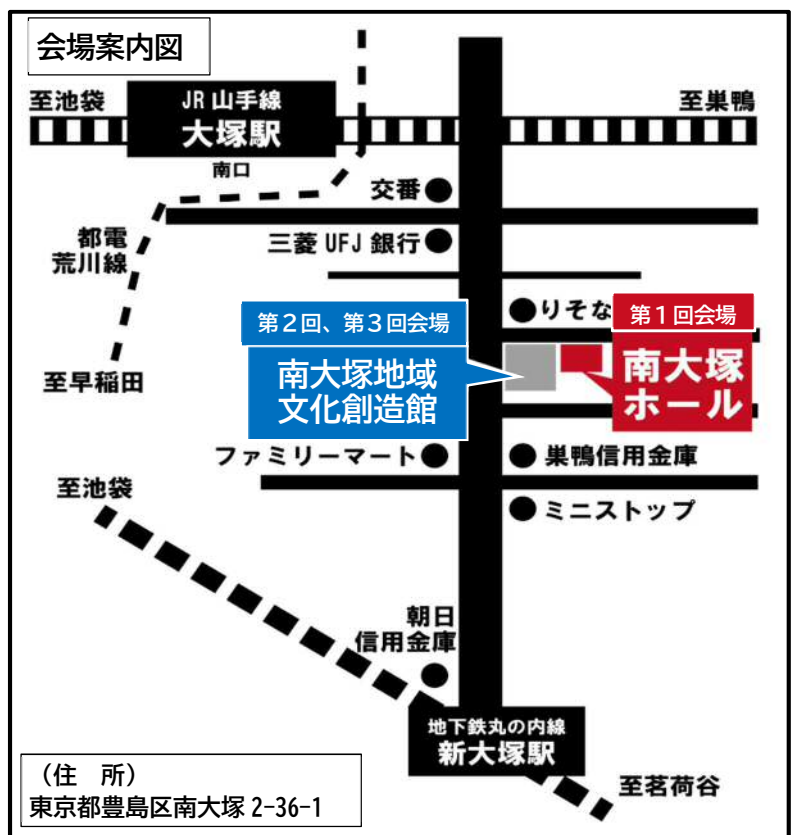
定員:約65名

(第3回) 令和5年7月1日(土)

開催時間:13:30~15:00

会場:南大塚地域文化創造館
第一会議室

定員:約65名



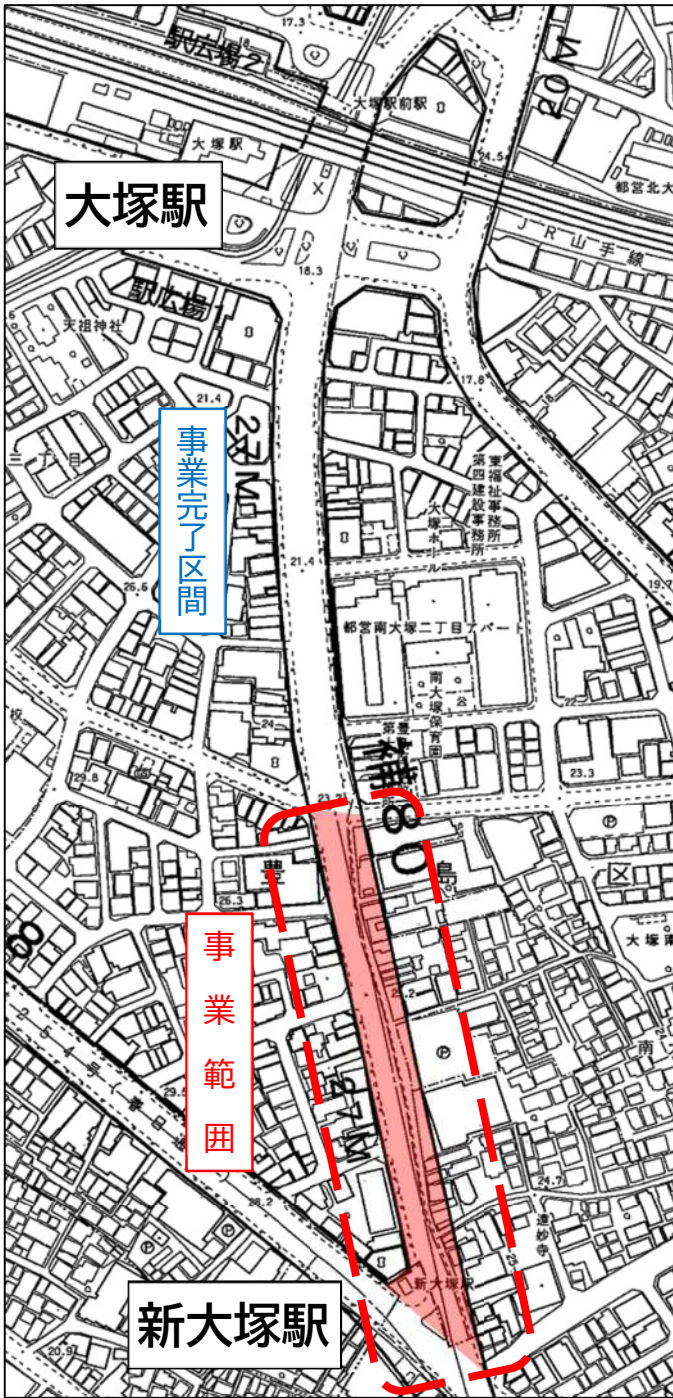
【注意事項】

- ※ 第1回~第3回まで、同じ内容の説明内容です。
- ※ 会場内に入りきらない場合は、別の回へご案内となる場合がございます。
- ※ 車椅子でのご来場予定の方は、事前に下記の問い合わせ先までご連絡ください。
- ※ 車でのご来場の方は、近隣の駐車場をご利用ください。

【問い合わせ先】

豊島区都市整備部道路整備課計画道路事業グループ 電話番号:03-3981-0519

【測量範囲図】



【事業範囲】

住所：豊島区南大塚二丁目 26 番～15 番
 道路延長：約 285m
 計画幅員：27m

【整備事業による効果】

●拠点間連携

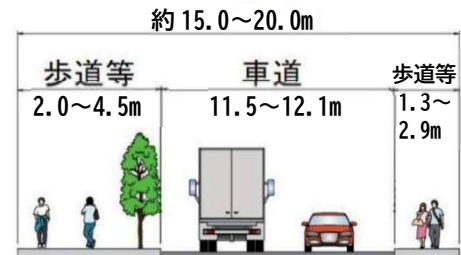
⇒本区間を整備することで、大塚駅から新大塚駅の拠点間を結ぶ歩道が拡幅され、快適な歩行空間の確保と緑化等による環境の向上が期待されます。

●地域の安全性の向上

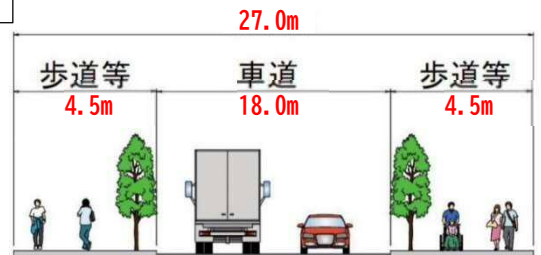
⇒電線の地中化を行うことで、災害時に電柱の倒壊を防ぐとともに電線類の被災が軽減するなど、防災性の向上が期待されます。

【標準断面図（完成イメージ）】

整備前

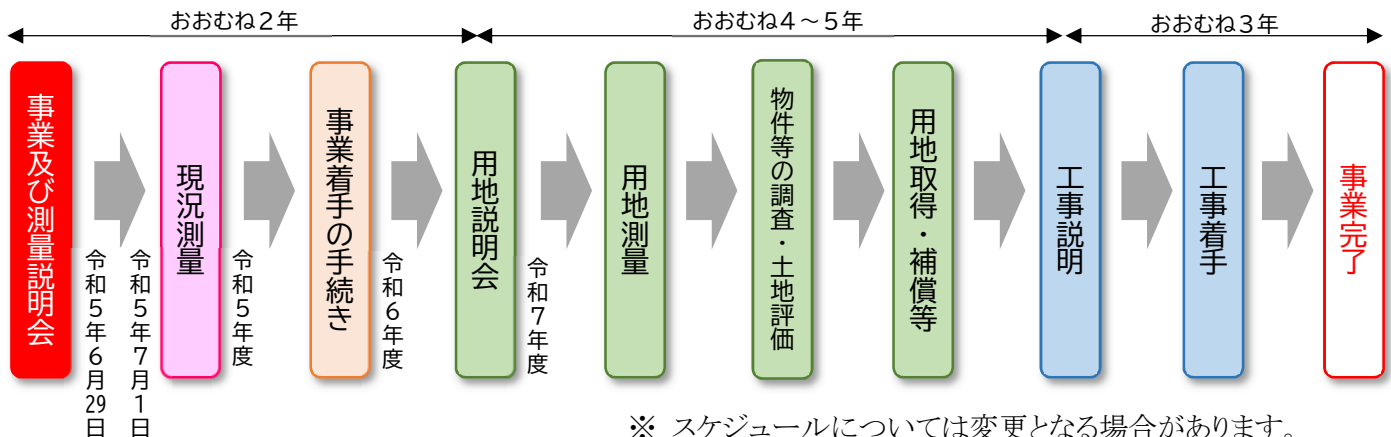


整備後



【事業の進め方】

下図の順序で事業を進めていきます。



※ スケジュールについては変更となる場合があります。