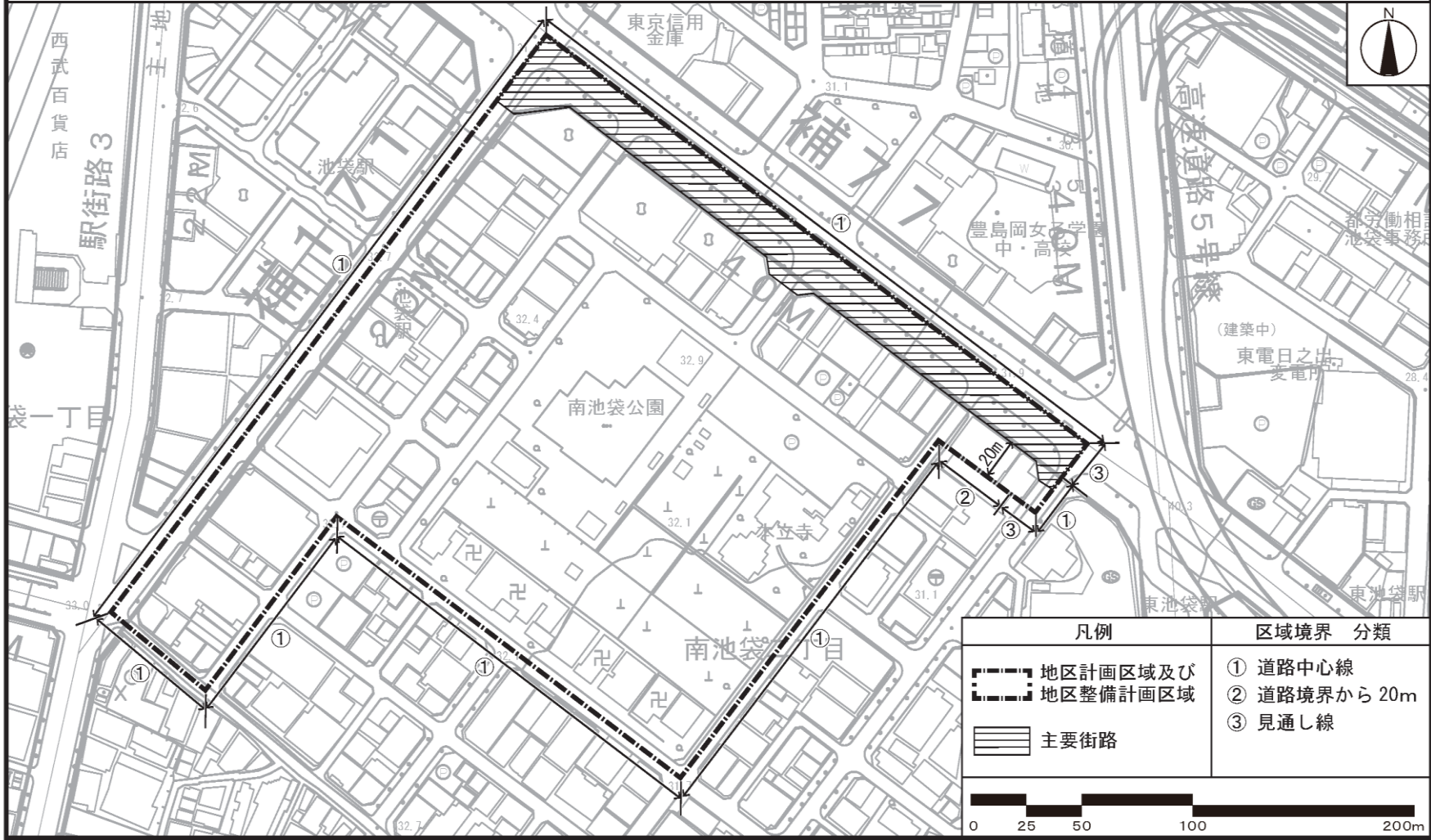


東京都市計画地区計画 池袋駅東口D地区地区計画 計画図 1

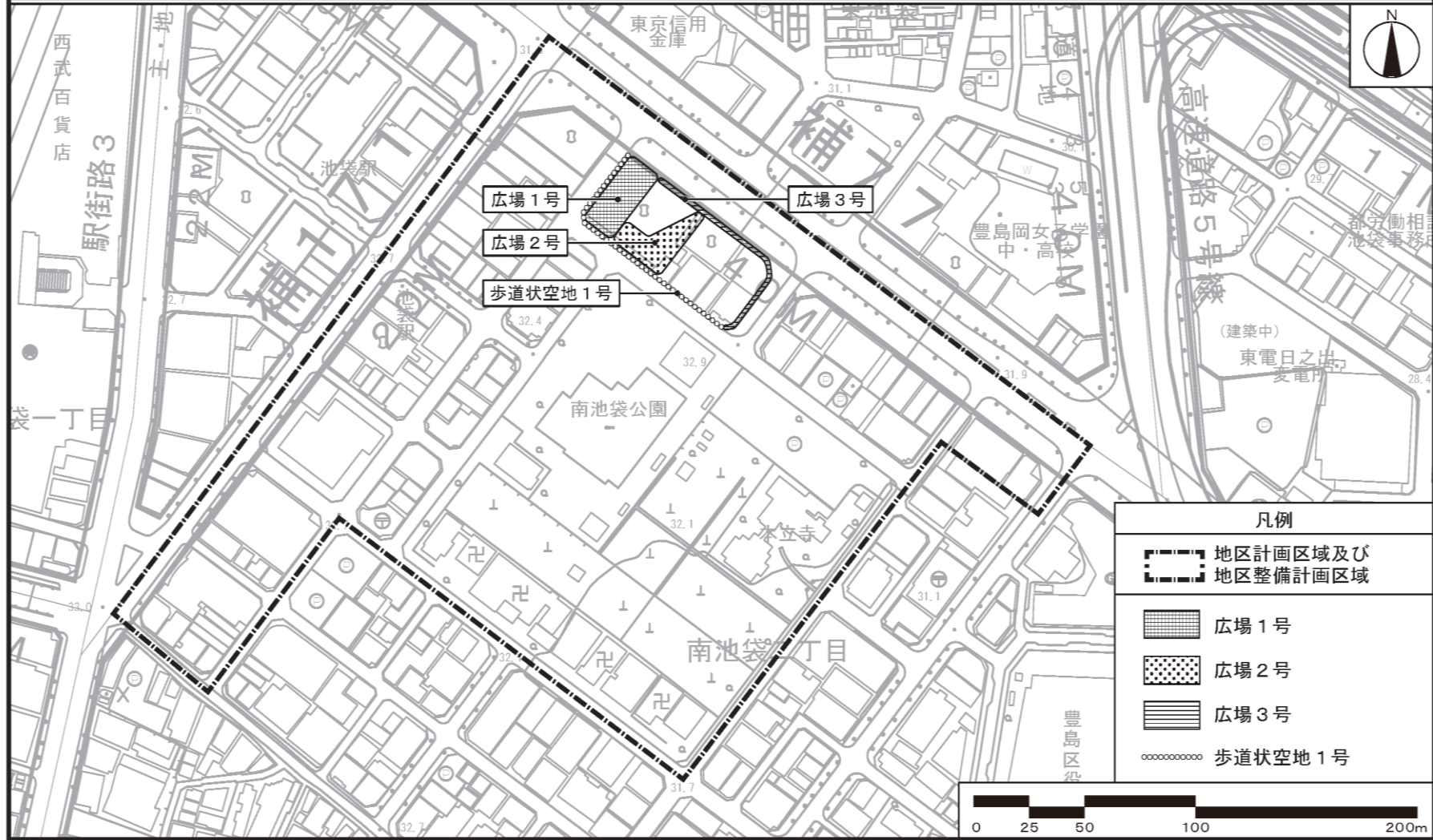
[豊島区決定]



この地図は、東京都縮尺2,500分の1地形図を利用して作成したものである。(承認番号) (MMT利許第06-116号) 無断複製を禁ずる。
(承認番号) 6都市基街都第129号、令和6年6月24日

東京都市計画地区計画 池袋駅東口D地区地区計画 計画図2

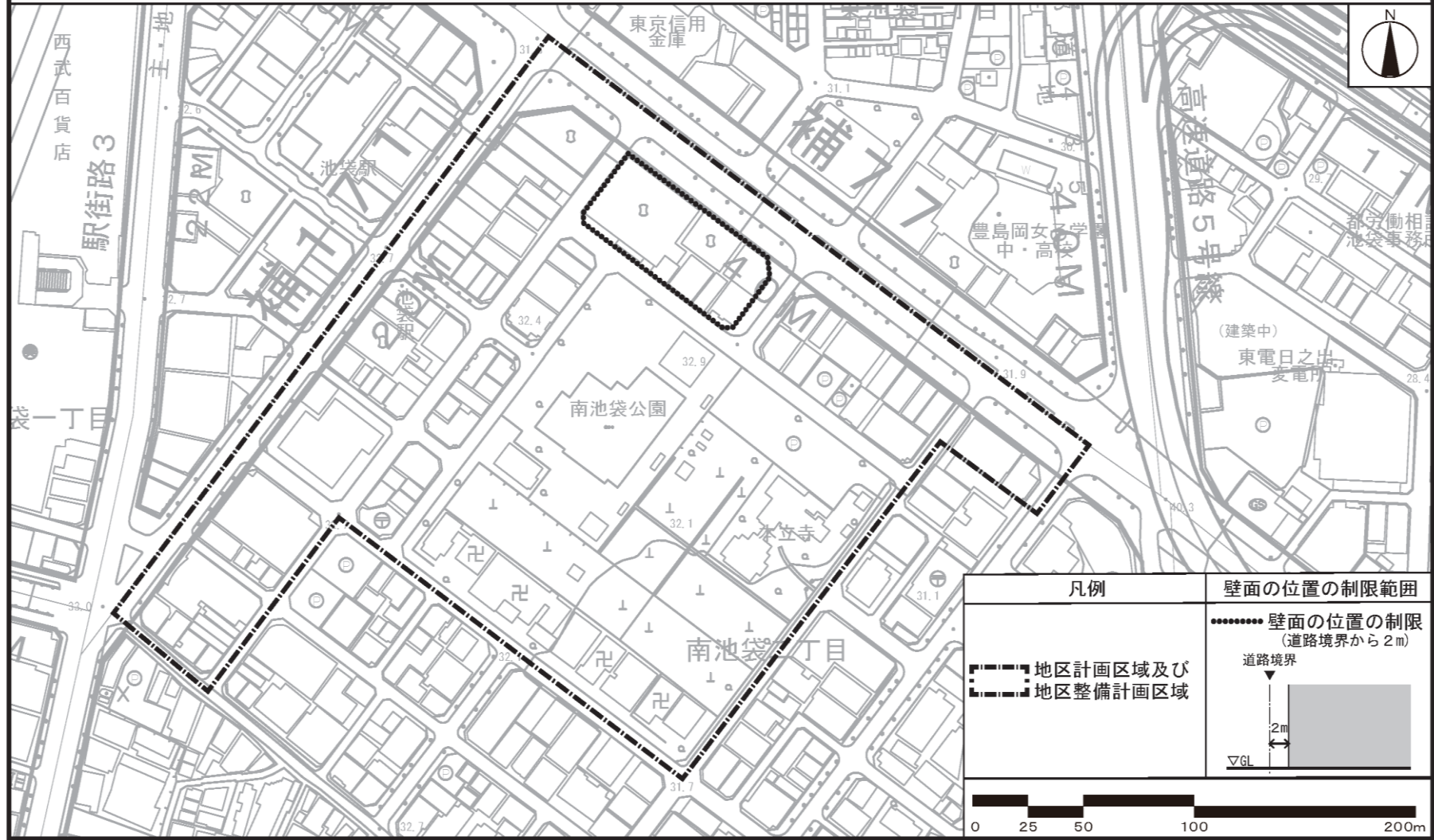
[豊島区決定]



この地図は、東京都縮尺2,500分の1地形図を利用して作成したものである。(承認番号) (MMT利許第06-116号) 無断複製を禁ずる。
(承認番号) 6都市基街都第129号、令和6年6月24日

東京都市計画地区計画 池袋駅東口D地区地区計画 計画図 3

[豊島区決定]

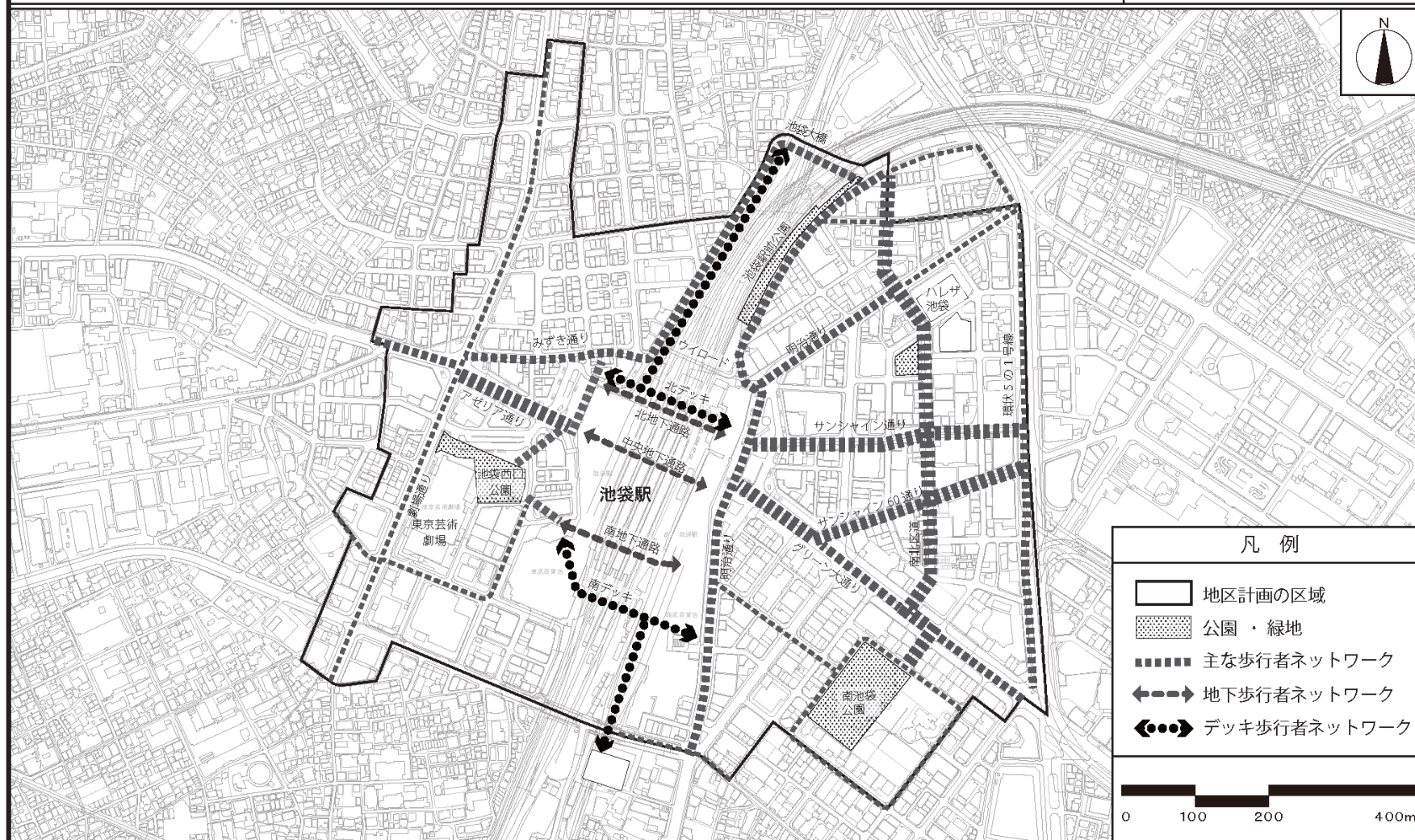


この地図は、東京都縮尺2,500分の1地形図を利用して作成したものである。(承認番号) (MMT利許第06-116号) 無断複製を禁ずる。
(承認番号) 6都市基街都第129号、令和6年6月24日

東京都市計画地区計画

池袋駅東口D地区地区計画 方針付図（参考図）

[豊島区決定]



この地図は、東京都縮尺2,500分の1地形図を利用して作成したものである。(承認番号) (MMT利許第06-116号) 無断複製を禁ずる。
(承認番号) 6都市基街都第129号、令和6年6月24日