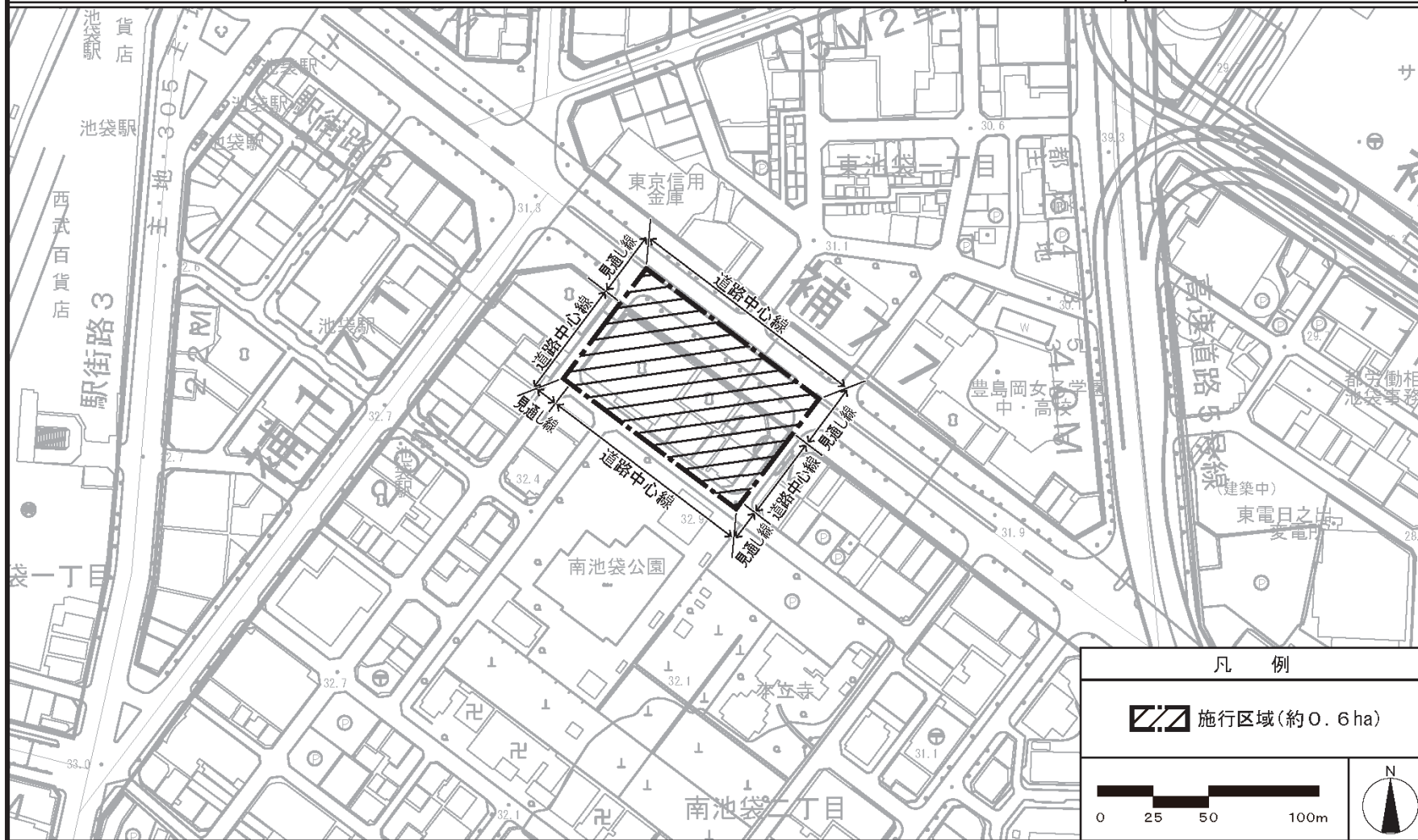


# 東京都市計画第一種市街地再開発事業

[豊島区決定]

## 南池袋二丁目28番街区地区第一種市街地再開発事業 計画図1 (施行区域図)

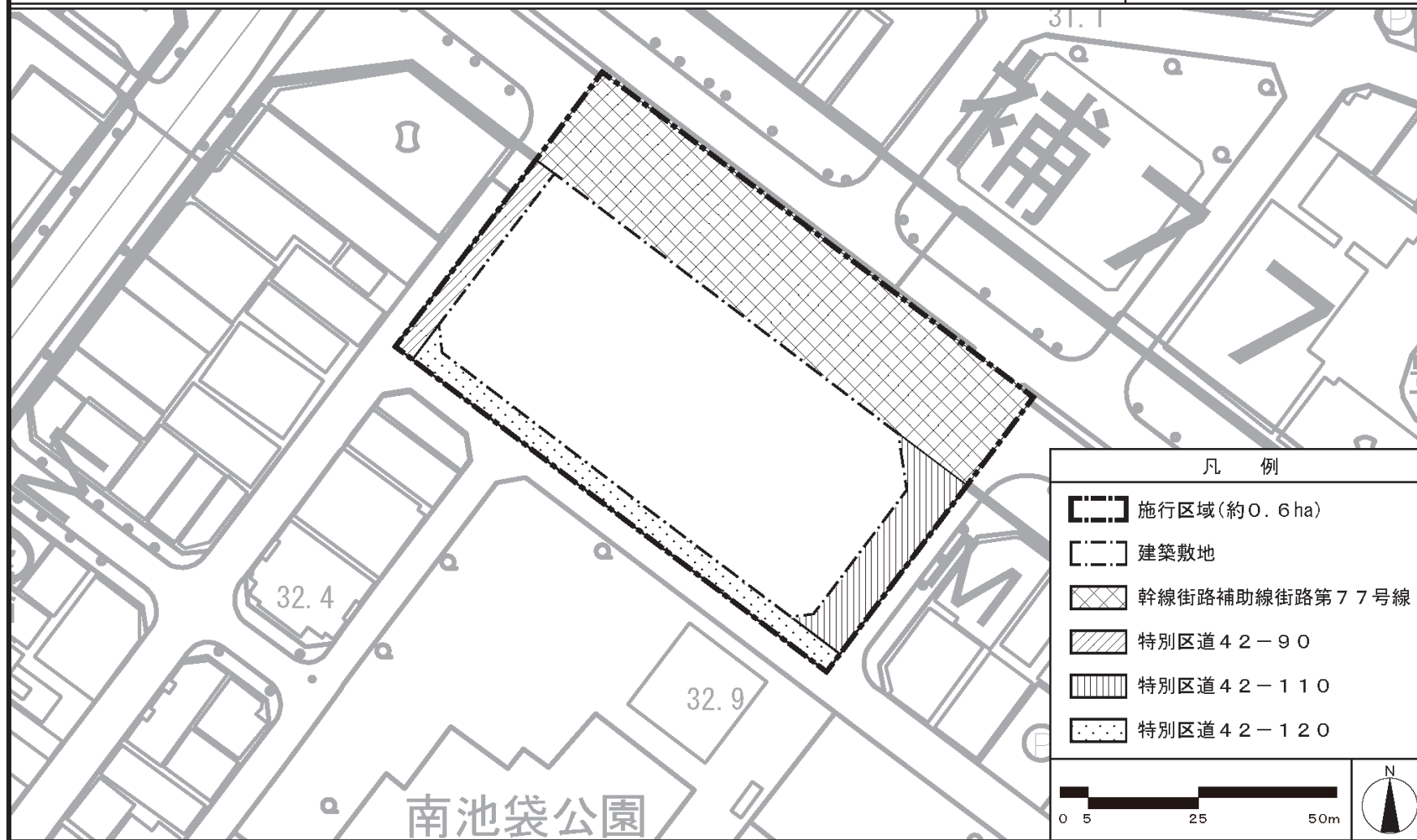


この地図は、東京都縮尺2,500分の1地形図を利用して作成したものである。(承認番号)MMT利許第06-116号)無断複製を禁ずる。  
(承認番号)6都市基街都第129号、令和6年6月24日

# 東京都市計画第一種市街地再開発事業

[豊島区決定]

## 南池袋二丁目28番街区第一種市街地再開発事業 計画図2 (公共施設の配置図)

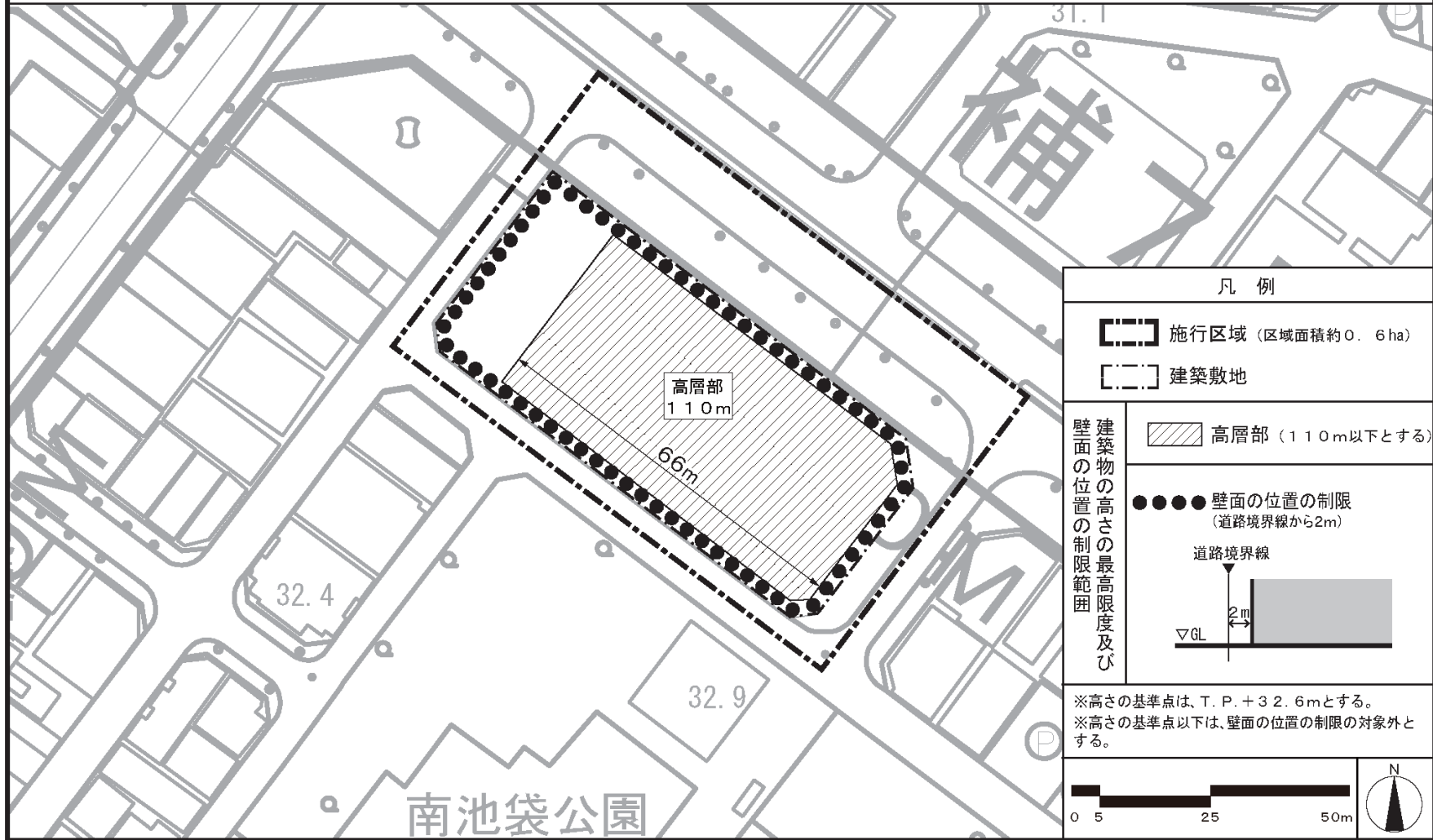


この地図は、東京都縮尺2,500分の1地形図を利用して作成したものである。(承認番号)MMT利許第06-116号)無断複製を禁ずる。  
(承認番号)6都市基街都第129号、令和6年6月24日

# 東京都市計画第一種市街地再開発事業

[豊島区決定]

## 南池袋二丁目28番街区地区第一種市街地再開発事業 計画図3 (建築物の高さの限度・壁面の位置の制限)



この地図は、東京都縮尺2,500分の1地形図を利用して作成したものである。(承認番号) (MMT利許第06-116号) 無断複製を禁ずる。  
(承認番号) 8都市基街都第129号、令和6年6月24日