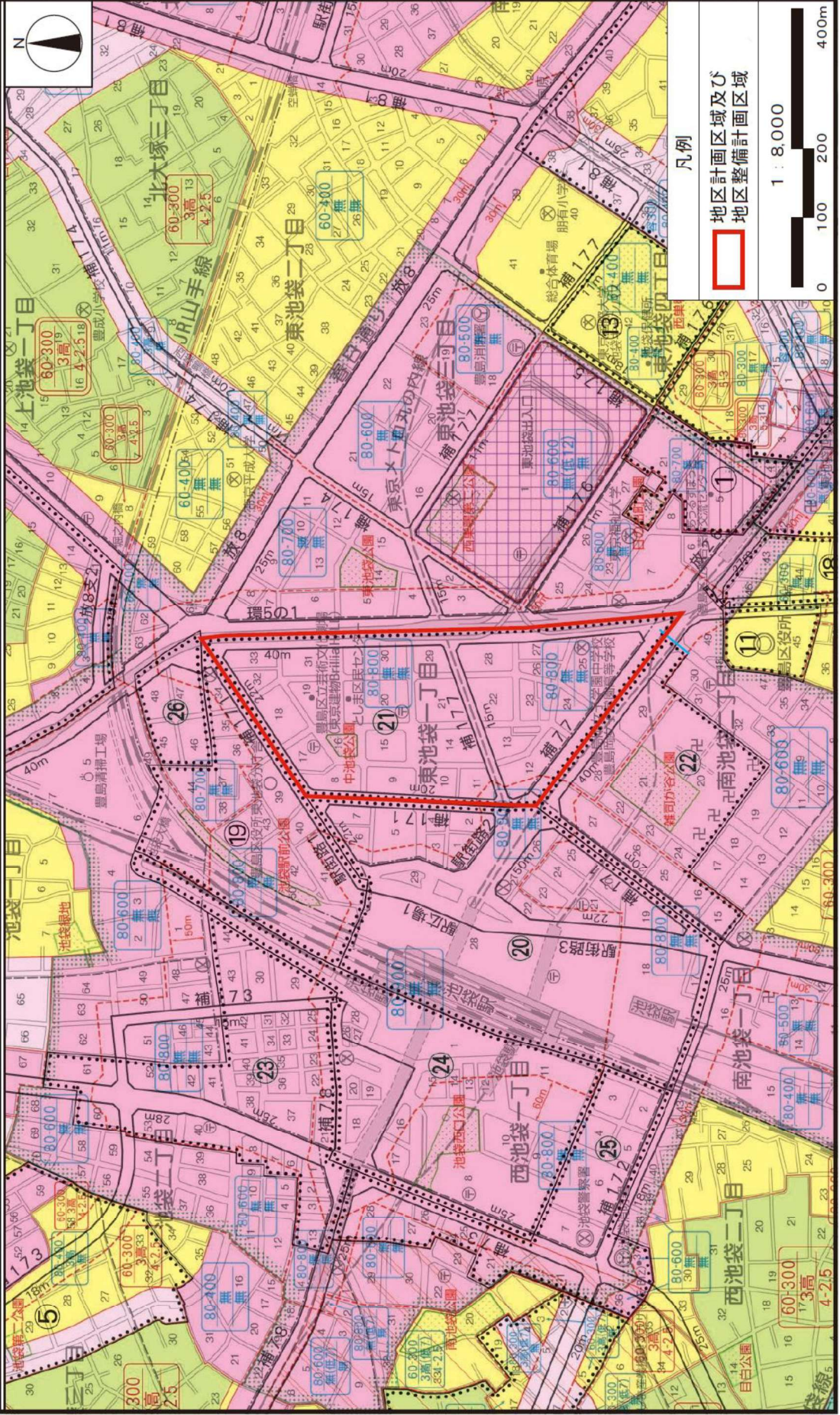


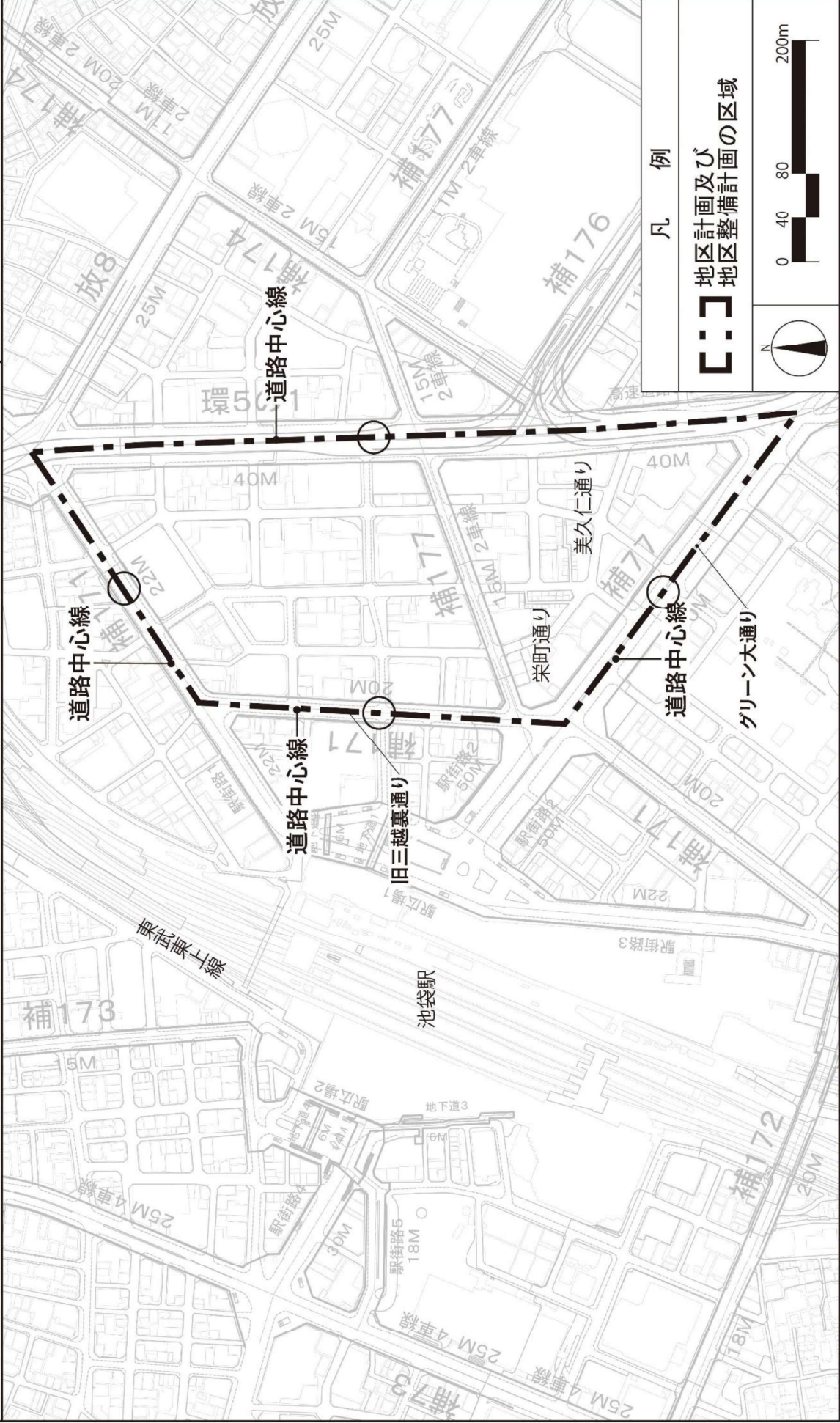
東京都市計画地区計画 池袋駅東口C地区地区計画 総括図



東京都市計画地区計画

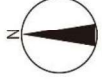
池袋駅東口C地区地区計画 計画図1

[豊島区決定]



凡例

地区計画及び
地区整備計画の区域

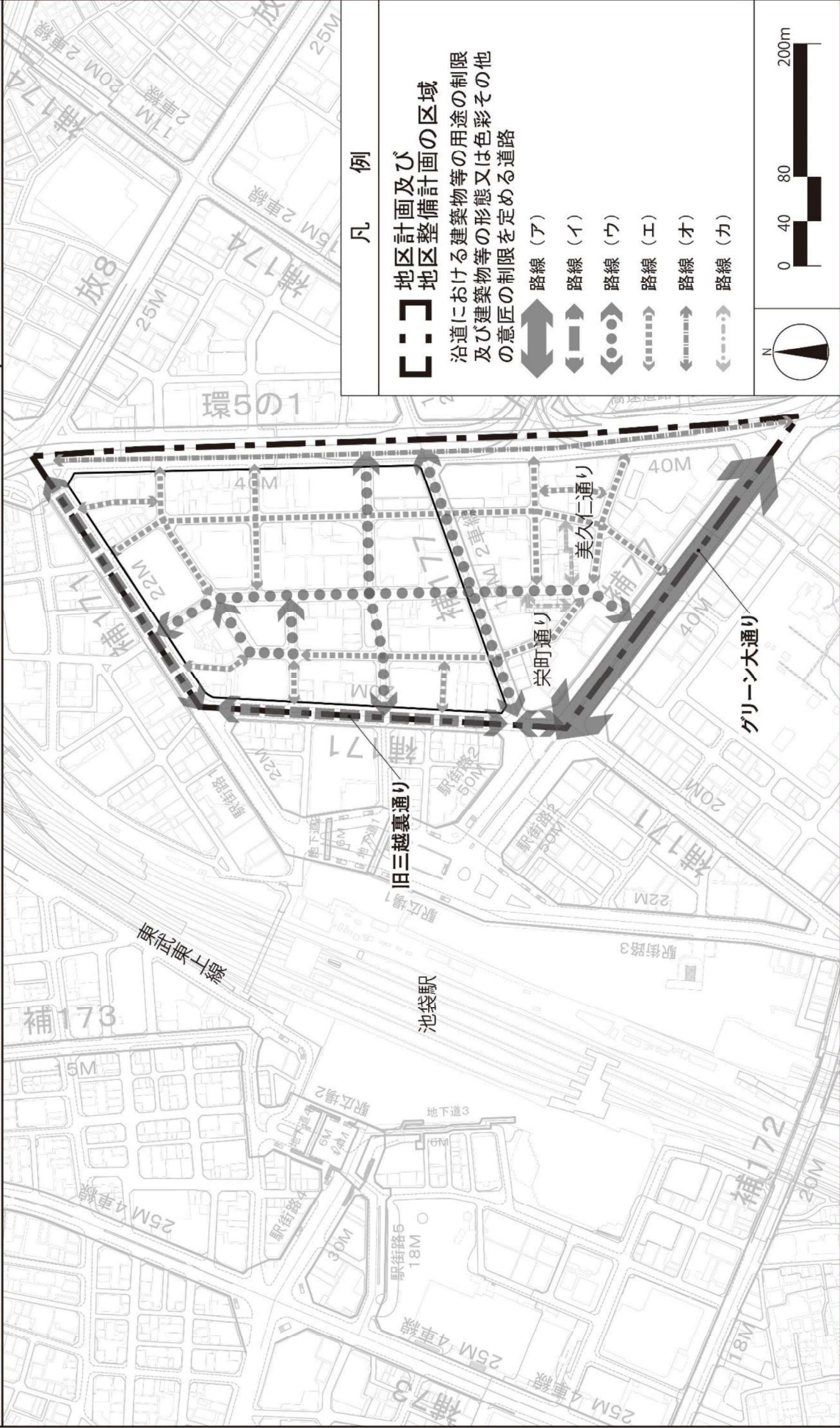


この地図は、国土地理院長の承認（平24関公第269号）を得て作成した東京都地形図（S=1：2，500）を使用（31都市基交著第61号）して作成したものである。無断複製を禁ずる。
(承認番号) 31都市基街都第71号、令和元年7月2日

東京都市計画地区計画

池袋駅東口C地区地区計画 計画図2

[豊島区決定]

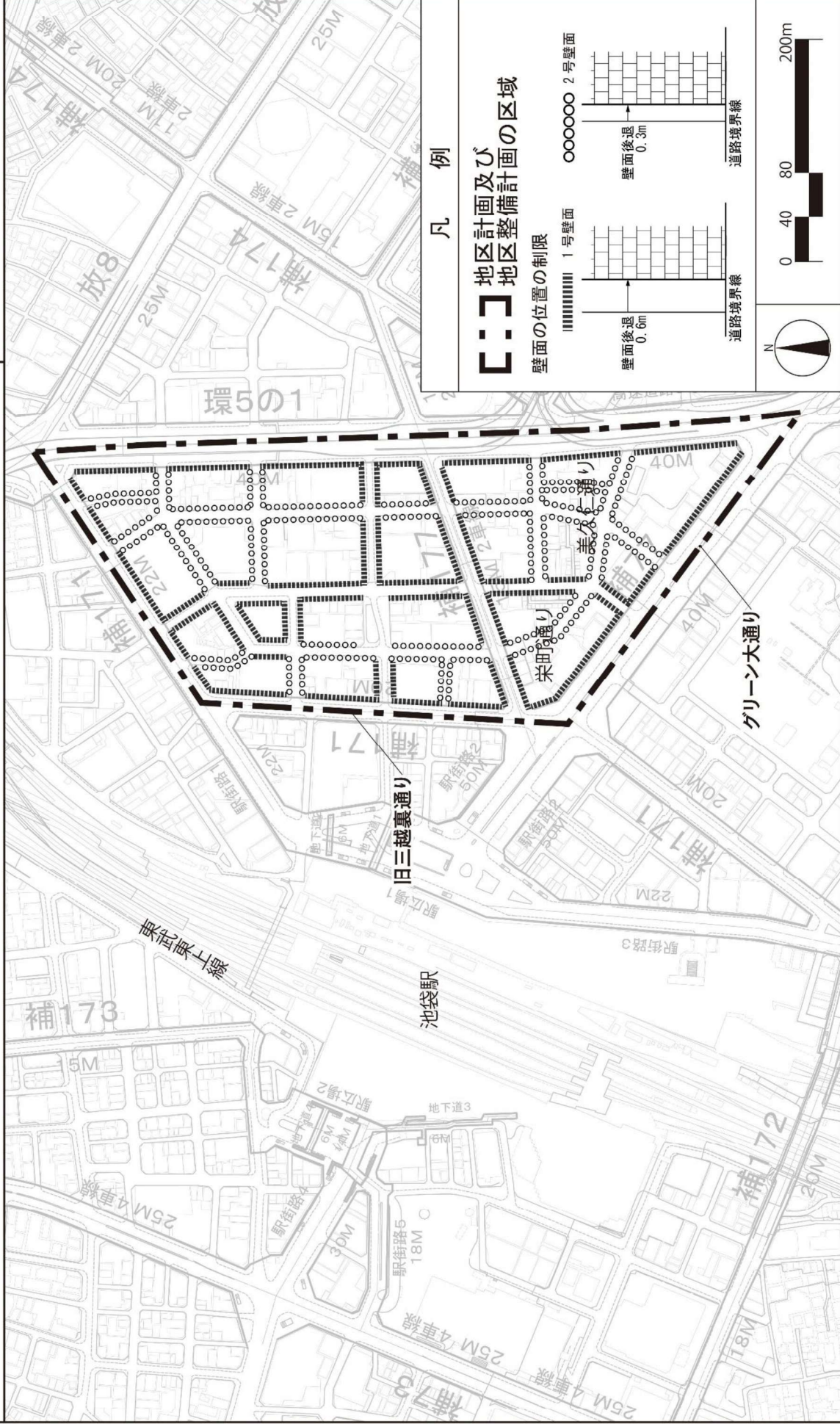


この地図は、国土地理院長の承認（平24関公第269号）を得て作成した東京都地形図（S-1：2，500）を使用（31都市基交著第61号）して作成したものである。無断複製を禁ずる。
（承認番号）31都市基交第71号、令和元年7月2日

東京都市計画地区計画

池袋駅東口C地区地区計画 計画図3

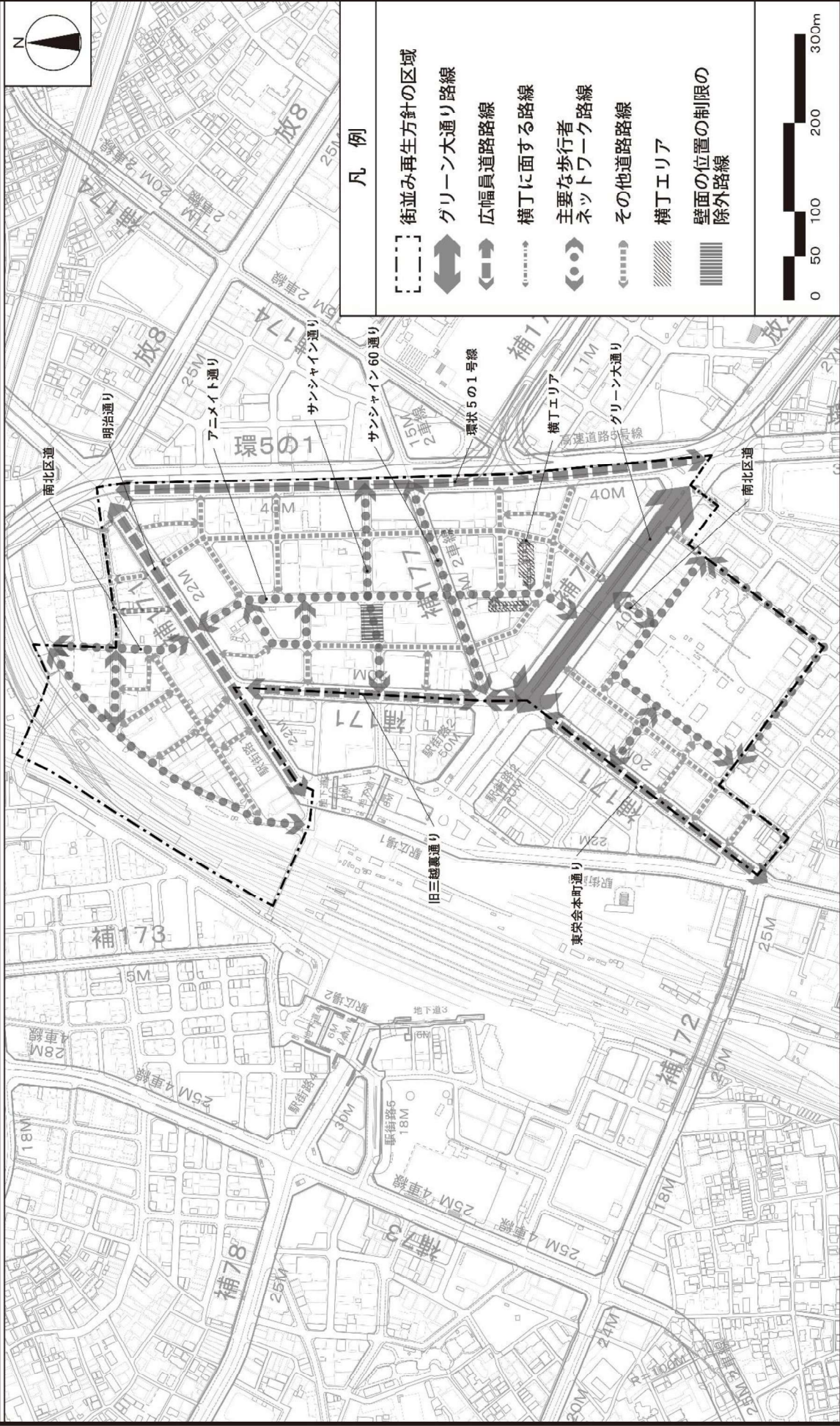
[豊島区決定]



この地図は、国土地理院長の承認（平24関公第269号）を得て作成した東京都地形図（S=1：2，500）を使用（31都市基交著第61号）して作成したものである。無断複製を禁ずる。
 (承認番号) 31都市基街都第71号、令和元年7月2日

東京都市計画地区計画

池袋駅東口C地区地区計画 方針付図 (参考：主要な通りの位置づけ) (豊島区決定)



この地図は、東京都知事の承認を受けて、東京都縮尺1:2,500分の1地形図を利用して作成したものである。(承認番号) (MMT利計第04-116号)