

Toshima City Disaster Prevention Map 豊島区防災地図

わたしの 救援センターは

ご家族でお近くの救援センターまで実際に歩き、経路を確認しておきましょう。

救援センターについて

- ・地図上の色分け () については、各町会ごとの救援センターの割り当てを示しています。
- ・該当地域に救援センターがない場合、にて避難先の例を示しています。

上記は、目安ですので、避難時の参考にしてください。

救援センター

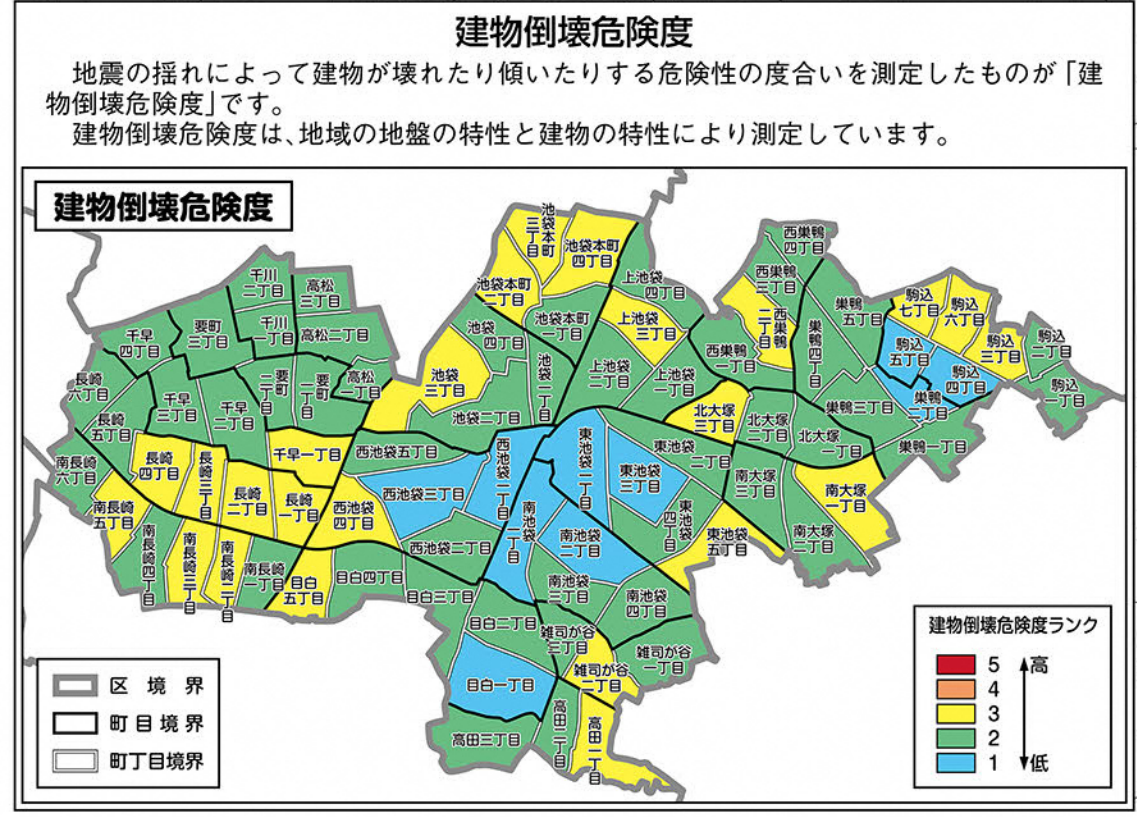
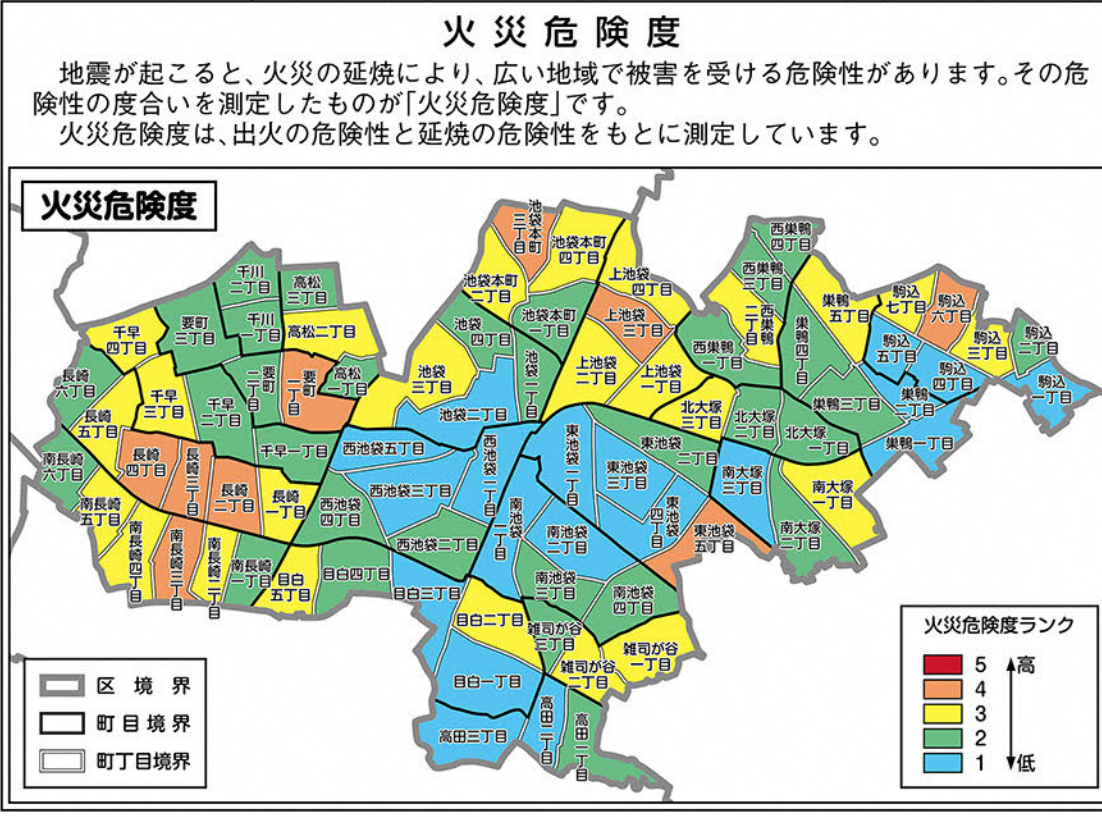
救援センターは、震災時に地域の避難所であるとともに、応急救護活動の拠点として、次の機能を有しています。

1. 防災行政無線等の整備による災害情報の収集伝達
2. 炊飯器・給水車等の整備による給食給水活動
3. 傷病者のための応急医療救護活動
4. 被災者のための一時的な宿泊場所の提供

救援センター (○は地域本部も兼ねる)

名	小	学	校	地図索引	電話番号	住所
仰高小学校	○	小	校	L-4	3918-2325	駒込5-1-19
駒込小学校	○	小	校	M-3	3918-5691	駒込3-13-1
果穂小学校	○	小	校	L-6	3946-9551	南大塚1-24-10
清和小学校	○	小	校	K-4	3918-2605	巢鴨3-14-1
西巣鴨小学校	○	小	校	J-3	3918-6345	西巣鴨1-27-1
豊成小学校	○	小	校	I-4	3918-2315	上池袋1-18-24
朋有小学校	○	小	校	J-5	3987-6275	東池袋4-40-1
朝日小学校	○	小	校	K-3	3918-2339	巢鴨5-33-1
池袋第一小学校	○	小	校	I-3	3916-3435	上池袋4-28-1
池袋第三小学校	○	小	校	F-6	3984-8501	西池袋3-14-3
旧文成小学校	○	小	校	H-2	3982-0171	池袋町4-36-1
池袋小学校	○	小	校	G-3	3986-2858	池袋4-23-8
池袋本町小学校	○	小	校	H-3	3986-7166	池袋本町1-43-1
南池袋小学校	○	小	校	H-7	3987-6278	南池袋3-18-12
高南小学校(震災時のみ開設)	○	小	校	H-8	3987-6266	高田2-12-7
目白小学校	○	小	校	G-7	3987-4801	目白2-11-6
長崎小学校	○	小	校	C-6	3956-8146	長崎2-6-3
要小学校	○	小	校	D-4	3956-8151	要町2-3-20
権見町小学校	○	小	校	B-6	3953-6461	南長崎4-30-5
富士見台小学校	○	小	校	D-6	3953-6472	南長崎1-10-5
千早小学校	○	小	校	C-4	3956-8154	千早3-33-5
高松小学校	○	小	校	E-3	3956-8157	高松2-57-22
さくら小学校	○	小	校	A-4	3956-8164	長崎6-16-1

名	中	学	校	地図索引	電話番号	住所
駒込中学校	○	中	校	M-4	3918-2105	駒込4-5-1
巢鴨北中学校	○	中	校	K-3	3918-2144	西巣鴨3-17-1
西巣鴨中学校	○	中	校	J-5	3986-0661	南大塚3-18-1
池袋中学校	○	中	校	H-3	3986-5435	池袋本町1-43-1
千登世橋中学校	○	中	校	G-8	3987-6285	目白1-1-1
西池袋中学校	○	中	校	E-6	3986-5427	西池袋4-7-1
旧真和中学	○	中	校	E-6	3987-6285	目白5-24-12
千川中学校	○	中	校	E-4	3956-8171	高松1-9-21
明豊中学校	○	中	校	B-4	3956-8174	長崎5-31-29



凡例 Legend

災害対策本部 ※ Emergency Operations Center 災害対策本部 災害対策本部 ※ 風水害等に限り、救援センターとなります。 ※ 池袋地区を除く。	地区内残留地区 Evacuation assembly area ※ 必ず避難可能留地区 ※ 必ず避難可能留地区	区役所・区民事務所 City Office/city ward office 区役所・区民サービス 区民センター・市民サービス 区民センター・市民サービス	町界 Town council border 町目境界 町目境界
救援センター Evacuation center (情報連絡所・医療救護所・避難所・給食給水所) Evacuation center (Information contact center, medical assistance, food and water supply) 救援センター (情報連絡所・医療救護所・避難所・給食給水所) Evacuation center (Information contact center, medical assistance, food and water supply)	避難場所及び標識 Evacuation area & sign 避難場所及び標識 避難場所及び標識	警察署・交番 Police station/Koban 警察署・派出所 警察署・派出所	区境 City border 区境界 区境界
救援センター区域 Territory of the evacuation center 救援センター区域 救援センター区域	公園・児童遊園 Park/Playground 公園 児童遊園	消防署・消防出張所 Fire station/fire substation 消防署・消防出張所 消防署・消防出張所	町界 Town council 町目境界 町目境界
	学 School 学校 学校	防災行政無線屋外拡声器 Emergency loudspeaker 防災行政無線屋外拡声器 防災行政無線屋外拡声器	町界 Town council 町目境界 町目境界

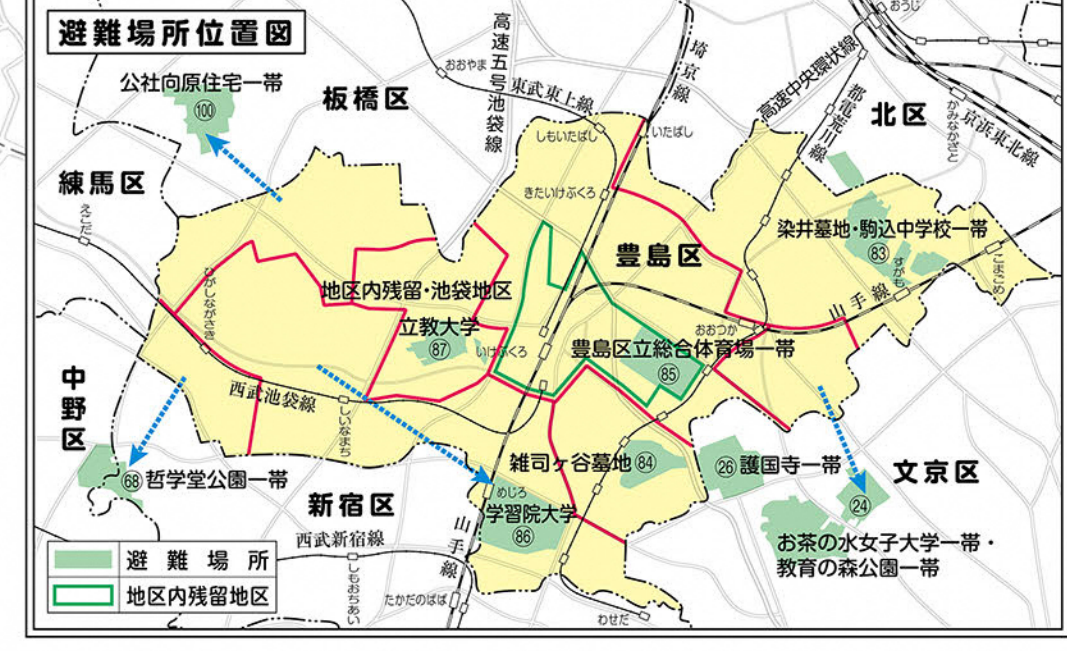
避難場所

避難場所

東京都は、関東大震災のような「地震のあとの大震災」に備え、全ての都民が避難できる場所を各地域ごとに指定しています。豊島区では、区内に全ての区民が避難できるスペースがなく、地域によっては他区にある避難場所が指定されています。しかし、火災が大きくなれば、避難場所への避難の必要はありません。

地区内残留・池袋地区

東京都は、池袋駅周辺地域及び豊島区立総合体育場一帯を、耐火建物が多く、震災時に避難者の安全を著しく損なうおそれのある施設が存在しないことから、「地区内残留地区」としました。震災時、この地区の方は、延焼火災による身の危険性が少なく、避難場所への避難の必要性も少ないことから、原則としてこの地区内に留まることとなります。



その他

名	称	地図索引	電話番号	住所
みらい館	大光明	F-4	3986-7186	池袋3-30-8
豊島体育館		C-3	3973-1701	要町3-47-8
南長崎スポーツ公園		B-6	5988-9270	南長崎4-13-5
西部区民事務所(救援センター休館中)		C-4	4566-4021	千早2-39-16